

Warszawa, 04 października 2012 r.

ZS – W – 2120-133-2/2012

URZĄD GMINY I MIASTA  
w Mirosławcu  
SEKRETARIAT  
Wpł. 08.10.2012  
+hop.  
Nr 6935  
Zał. Comlas

Ref. GIŚ  
08.10.2012  
Joum

**DECYZJA**

Na podstawie art. 7 ust. 2 pkt 2 i art. 9 ust. 3 ustawy z dnia 3 lutego 1995 r. o ochronie gruntów rolnych i leśnych (tekst jednolity z 2004 r. Dz. U. Nr 121 poz. 1266 ze zmian.) oraz art. 104 Kodeksu postępowania administracyjnego (Dz.U. z 2000 r., Nr 98 poz. 1071 ze zmian.), po rozpatrzeniu wniosku Burmistrza Mirosławca z dnia 14 sierpnia 2012 r., znak sprawy GIŚ.6721.01.2012.DB, zaopiniowanego pozytywnie przez Marszałka Województwa Zachodniopomorskiego oraz Dyrektora Regionalnej Dyrekcji Lasów Państwowych w Pile,

**w y r a z a m z g o d ę**

na przeznaczenie na cele nierolnicze i nieleśne w miejscowym planie zagospodarowania przestrzennego Gminy Mirosławiec ok. 1,9485 ha gruntów leśnych Skarbu Państwa w zarządzie Lasów Państwowych, Nadleśnictwa Mirosławiec, wchodzących w skład oddziałów leśnych 188d, g, j, ~b, ~f, 190d, f, g, ~h, obrębu leśnego Mirosławiec oraz oddziałów leśnych 279d, h, i, k-01, ~d, ~h, 280~c, obrębu leśnego Nieradź (wchodzących w skład działek ewidencyjnych nr 8188/3, 8279/1, 8280, obrębu ewidencyjnego Mirosławiec 34 oraz nr 8188/1, 8190/1, obrębu ewidencyjnego Łowicz Walecki), oznaczonych na załączonych do wniosku mapach gospodarczych nadleśnictwa obwódką koloru czerwonego, projektowanych pod tereny infrastruktury technicznej - linię elektroenergetyczną wysokiego napięcia.

Wyłączenie w/w gruntów leśnych z produkcji może być dokonane po ich przeznaczeniu na cele nierolnicze i nieleśne w miejscowym planie zagospodarowania przestrzennego i uzyskaniu decyzji Dyrektora Regionalnej Dyrekcji Lasów Państwowych w Pile, zezwalającej na takie wyłączenie, wydanej na podstawie przepisów ustawy z dnia 3 lutego 1995 r. o ochronie gruntów rolnych i leśnych.

Na podstawie art. 107 § 4 Kodeksu postępowania administracyjnego odstępuję od uzasadnienia decyzji z uwagi na to, iż uwzględnia ona w całości żądania strony.

Strona niezadowolona z niniejszej decyzji, zgodnie z art. 127 § 3 Kodeksu postępowania administracyjnego może zwrócić się do Ministra Środowiska z wnioskiem o ponowne rozpatrzenie sprawy w terminie 14 dni od dnia jej doręczenia.

Otrzymują:

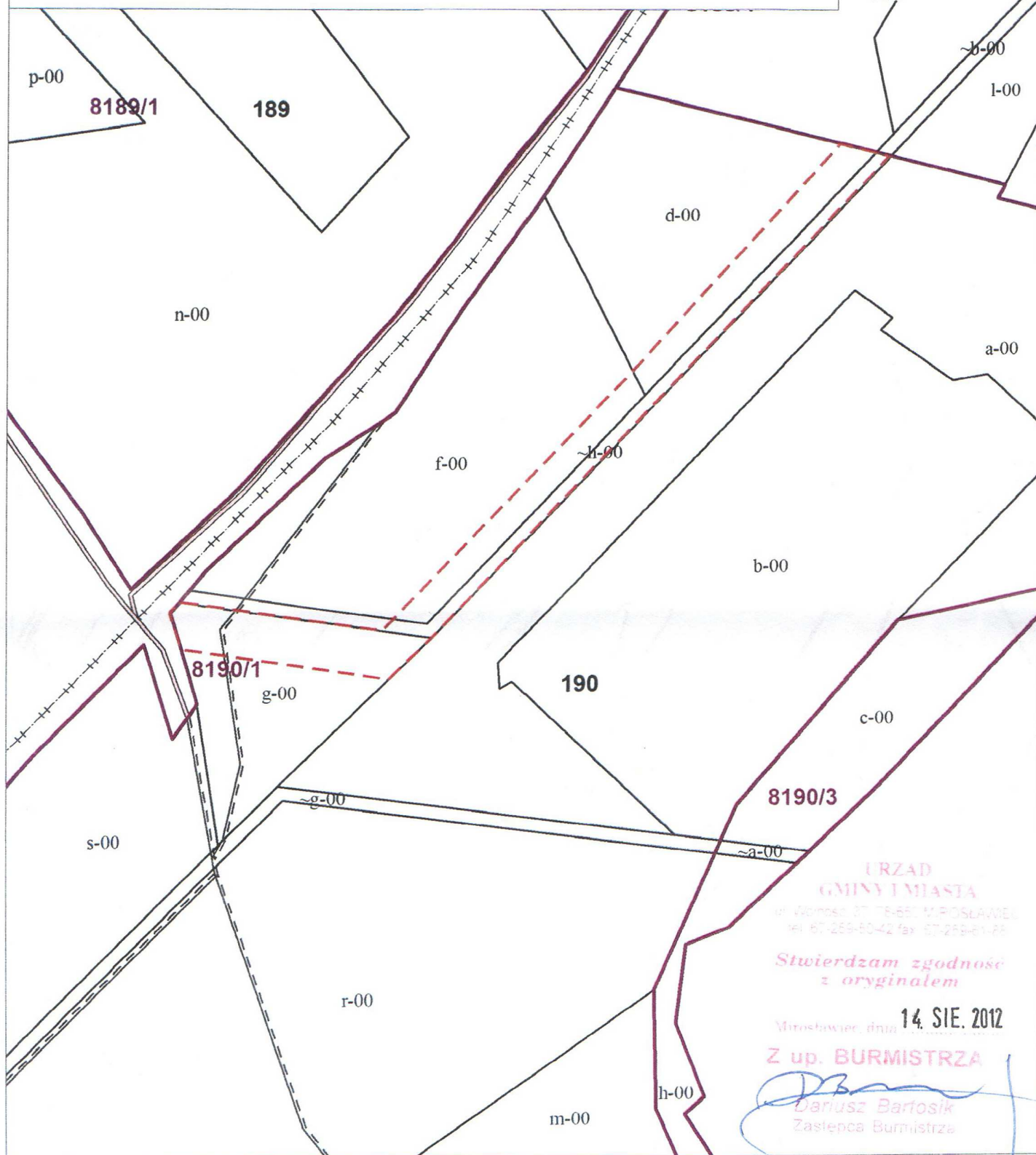
1. Burmistrz Mirosławca  
ul. Wolności 37  
78-650 Mirosławiec (zał: mapa szt. 4)
2. Dyrektor Regionalnej Dyrekcji Lasów Państwowych  
w Pile ds. ZZ-2120-114/2012 (zał: mapa szt. 4)
3. Nadleśniczy Nadleśnictwa Mirosławiec

Do wiadomości:

Marszałek Województwa Zachodniopomorskiego  
ds. WRiR.I.7151.31.2012.EN

MINISTER  
z upoważnienia  
DYREKTOR GENERALNY  
LASÓW PAŃSTWOWYCH  
mgr inż. Adam Wasiałk

**TEREN OBJĘTY WNIOSEM O ZGODĘ NA ZMIANĘ  
PRZEZNACZENIA GRUNTÓW LEŚNYCH NA CELE NIELEŚNE - ARKUSZ 1/4  
GMINA MIOSŁAWIEC  
oddział 190    działka ewid. nr 8180/1**



URZĄD  
GMINY I MIASTA  
ul. Wolności 37 78-650 MIOSŁAWIEC  
tel. 67-259-90-42 fax 67-259-01-88


*Stwierdzam zgodność  
z oryginałem*

Miosławiec, dnia **14. SIE. 2012**

**Z up. BURMISTRZA**

*Dariusz Bartosik*  
Zastępca Burmistrza

**SKALA 1:1000**



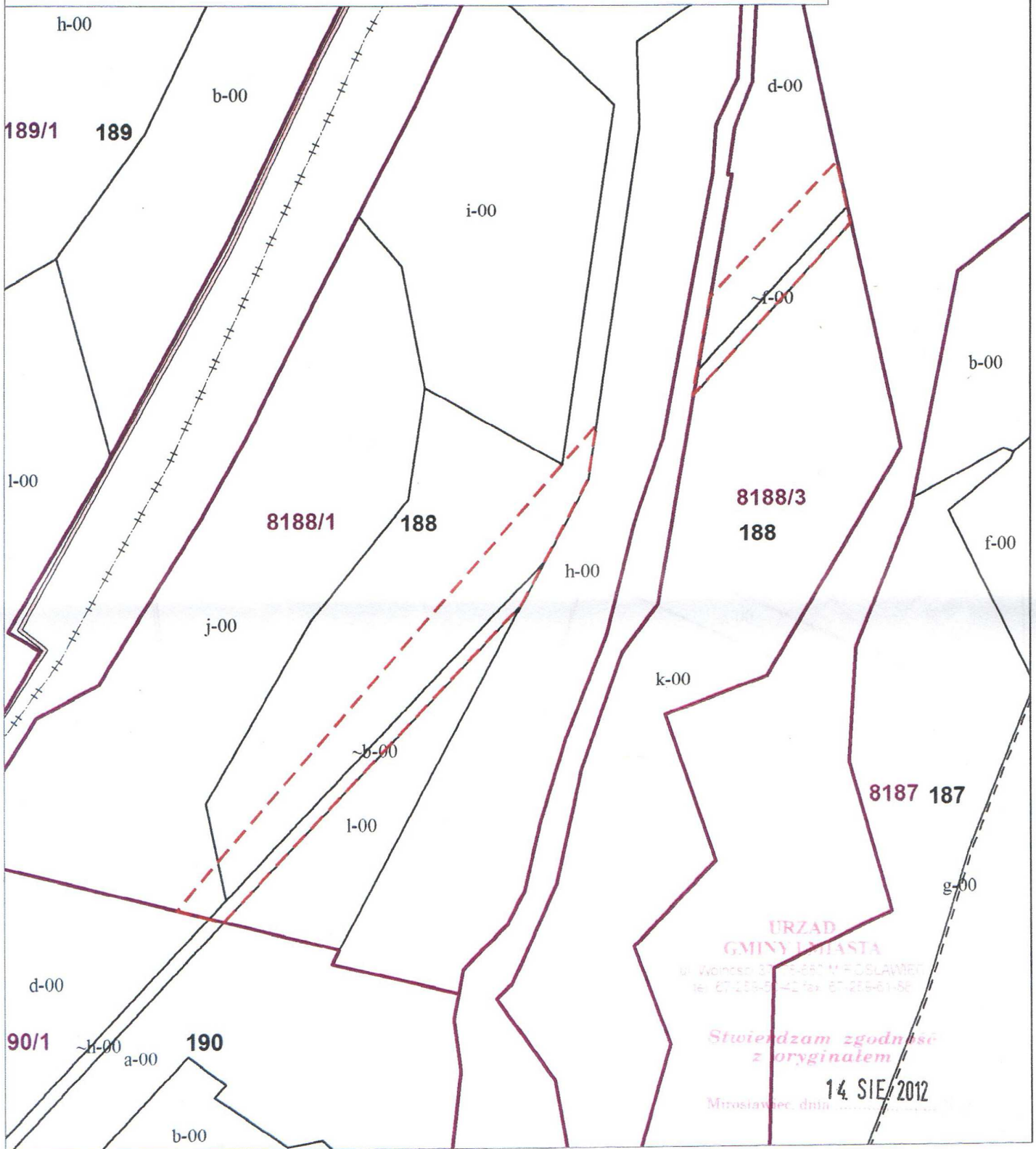
**LEGENDA**



GRANICA OBSZARU OBJĘTEGO WNIOSEM O ZGODĘ NA ZMIANĘ  
PRZEZNACZENIA NA CELE NIELEŚNE W RAMACH OBRĘBU



**TEREN OBJĘTY WNIOSEM O ZGODĘ NA ZMIANĘ  
PRZEZNACZENIA GRUNTÓW LEŚNYCH NA CELE NIELEŚNE - ARKUSZ 2/4  
GMINA MIOSŁAWIEC  
oddział 188 działki ewid. nr 8188/1 oraz 8188/3**



**SKALA 1:1000**



**LEGENDA**



GRANICA OBSZARU OBJĘTEGO WNIOSEM O ZGODĘ NA ZMIANĘ  
PRZEZNACZENIA NA CELE NIELEŚNE W RAMACH OBRĘBU

Z up. BURMISTRZA

Dariusz Bartosik  
Zastępca Burmistrza

**TEREN OBJĘTY WNIOSEM O ZGODĘ NA ZMIANĘ  
PRZEZNACZENIA GRUNTÓW LEŚNYCH NA CELE NIELEŚNE - ARKUSZ 3/4  
GMINA MIOSŁAWIEC  
oddział 280 działki ewid. nr 8280**



URZĄD  
GMINY I MIASTA  
ul. Główna 17, 28-457 W. MIOSŁAWIEC  
tel. 07-259-81-42, fax 07-259-81-85

*Stwierdzam zgodność  
z oryginałem*  
**14. SIE. 2012**  
Miosławiec dnia .....

**SKALA 1:1000**

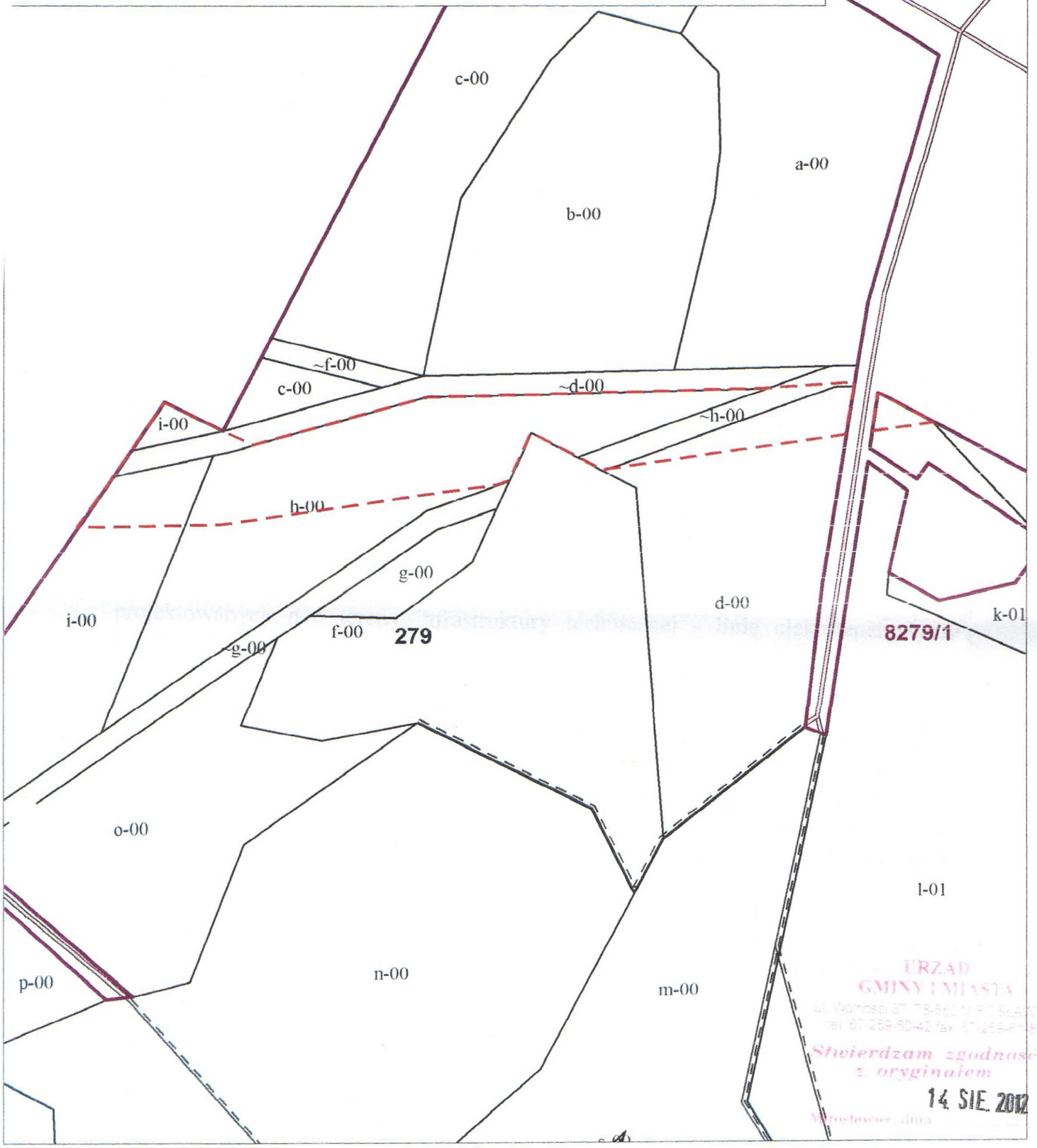


**LEGENDA**

 GRANICA OBSZARU OBJĘTEGO WNIOSEM O ZGODĘ NA ZMIANĘ

**Z up. BURMISTRZA**  
*DB*  
Dariusz Bartosik  
Zastępca Burmistrza

**TEREN OBJĘTY WNIOSEM O ZGODĘ NA ZMIANĘ  
PRZEZNACZENIA GRUNTÓW LEŚNYCH NA CELE NIELEŚNE - ARKUSZ 4/4  
GMINA MIROŚLAWIEC  
oddział 279 działki ewid. nr 8279/1**



URZĄD  
GMINY I MIASTA  
ul. Wolności 37 78-860 MYŚLIŚLAWIEC  
tel. 67-459-50-40 fax 67-459-41-88  
*Stwierdzam zgodność  
z oryginałem*  
**14 SIE. 2012**  
Mirosławiec, dnia

Z up. BURMISTRZA  
*DB*  
Dariusz Bartosik  
Zastępca Burmistrza

**SKALA 1:1000**



**LEGENDA**

GRANICA OBSZARU OBJĘTEGO WNIOSEM O ZGODĘ NA ZMIANĘ PRZEZNACZENIA NA CELE NIELEŚNE W RAMACH OBRĘBU