

ZARZĄDZENIE NR 72
BURMISTRZA MIROSLAWCA

z dnia 14 września 2017 r.

w sprawie przeprowadzenia konsultacji społecznych dotyczących projektu Planu Rewitalizacji dla Gminy i Miasta Mirosławiec na lata 2017 – 2024

Na podstawie art. 30 ust. 1 w związku z art. 5a ustawy z dnia 8 marca 1990 r. o samorządzie gminnym (tj. Dz. U. 2016 r., poz. 446ze zm.) oraz uchwały Nr XXXVIII/320/2014 Rady Miejskiej w Mirosławcu z dnia 27 lutego 2014 r. w sprawie zasad i trybu konsultacji społecznych z mieszkańcami Gminy Mirosławiec (Dz. Urz. Woj. Zachpom. z 2014 r. poz. 1601 ze zm.) zarządza się, co następuje:

§ 1. Zarządzam przeprowadzenie konsultacji społecznych w Gminie Mirosławiec w przedmiocie projektu Planu Rewitalizacji dla Gminy i Miasta Mirosławiec na lata 2017 – 2024.

§ 2. Zasięg terytorialny konsultacji obejmie Gminę i Miasto Mirosławiec.

§ 3. Uprawnionymi do wzięcia udziału w konsultacjach są mieszkańcy Gminy i Miasta Mirosławiec.

§ 4. Projekt Planu Rewitalizacji dla Gminy i Miasta Mirosławiec na lata 2017 – 2024, stanowi załącznik do niniejszego zarządzenia.

§ 5. Konsultacje zostaną przeprowadzone w formie:

- 1) bezpośredniego spotkania z mieszkańcami Gminy Mirosławiec,
- 2) udostępnienia projektu Planu Rewitalizacji dla Gminy i Miasta Mirosławiec na lata 2017 – 2024 w Urzędzie Miejskim przy ul. Wolności 37 w Mirosławcu pokój nr 8 (parter) i pokój nr 109 (I piętro), na stronie www.bip.miroslawiec.pl i www.miroslawiec.pl .


§ 6. Konsultacje zostaną przeprowadzone w terminie od 18 września do 26 września 2017 r., w tym ustala się termin bezpośredniego spotkania z mieszkańcami na dzień 21 września 2017 r. w godz. 14⁰⁰ - 16³⁰ w sali narad Urzędu Miejskiego w Mirosławcu (pokój 107, II piętro), ul. Wolności 37.

§ 7. Uwagi do projektu Planu Rewitalizacji dla Gminy i Miasta Mirosławiec na lata 2017 – 2024 należy składać w pokoju nr 8 lub w pokoju nr 109 w Urzędzie Miejskim w Mirosławcu ul. Wolności 37, poprzez pocztę elektroniczną na adres urząd@miroslawiec.pl lub bezpośrednio na spotkaniu, o którym mowa w § 6.

§ 8. Informacja o wynikach konsultacji zostanie podana do wiadomości mieszkańców do 28września 2017 r. na stronie internetowej www.bip.miroslawiec.pl i www.miroslawiec.pl na tablicy ogłoszeń Urzędu Miejskiego w Mirosławcu oraz na najbliższej sesji Rady Miejskiej w Mirosławcu.

§ 9. Za przeprowadzenie konsultacji odpowiedzialny jest Sekretarz Gminy i Miasta Mirosławiec oraz Referat Gospodarki, Inwestycji i Środowiska.

§ 10. Zarządzenie wchodzi w życie z dniem podpisania.



Dobra przestrzeń – Plan Rewitalizacji dla Gminy i Miasta Miroslawiec na lata 2017-2024

Niniejszy dokument sporządzono zgodnie z zasadą partnerstwa i partycypacji w ścisłym porozumieniu i przy współpracy z samorządem gminnym i przedstawicielami społeczności lokalnej.

Zamawiający:

Gmina i Miasto Mirosławiec

ul. Wolności 37
78-650 Mirosławiec

Wykonawca:

EU-Consult Sp. z o.o.

ul. Toruńska 18c lok. D
80-747 Gdańsk



Mirosławiec, 2017

Spis treści

1. Wprowadzenie.....	5
Definicje.....	5
2. Charakterystyka ogólna gminy.....	7
3. Diagnoza czynników i zjawisk kryzysowych oraz skala i charakter potrzeb rewitalizacyjnych.....	15
Podział gminy na jednostki analityczne.....	15
Metodologia.....	26
Delimitacja obszarów zdegradowanych.....	30
Sfera społeczna.....	30
Sfera gospodarcza.....	37
Sfera przestrzenna i infrastrukturalna.....	42
4. Obszary zdegradowane.....	46
5. Obszary rewitalizacji – zasięg przestrzenny i charakterystyka.....	53
Zasięg przestrzenny.....	53
Charakterystyka obszaru rewitalizacji.....	58
Jabłonkowo.....	58
Miroslawiec Górny.....	63
Miroslawiec Obszar I.....	66
6. Powiązanie Programu Rewitalizacji z dokumentami strategicznymi i planistycznymi gminy.....	72
7. Planowany efekt rewitalizacji.....	78
8. Cele rewitalizacji i odpowiadające im kierunki działań.....	80
Kierunki działań.....	81
9. Lista planowanych projektów i przedsięwzięć rewitalizacyjnych.....	84
Projekty wspólne dla wszystkich obszarów rewitalizacji.....	87

Podobszar Mirosławiec Obszar I	93
Podobszar Mirosławiec Górny.....	135
Podobszar Jabłonkowo	162
10. Mechanizmy zapewnienia komplementarności rewitalizacji.....	178
Komplementarność przestrzenna.....	178
Komplementarność problemowa.....	183
Komplementarność proceduralno-instytucjonalna.....	187
Komplementarność międzyokresowa.....	188
Komplementarność źródeł finansowania	191
11. Indykatywne ramy finansowe w odniesieniu do przedsięwzięć.....	192
12. Harmonogram realizacji Programu.....	196
13. Mechanizmy partycypacji społecznej w procesie rewitalizacji.....	200
14. System realizacji Programu Rewitalizacji.....	204
15. System monitoringu i oceny skuteczności działań.....	209
Monitoring.....	209
Ewaluacja.....	226
Aktualizacja Programu Rewitalizacji	227
16. Spis tabel, rysunków i wykresów.....	228
17. Załącznik 1 – Raport z konsultacji społecznych	232
Wstęp.....	234
Badanie ankietowe.....	236
Spacer badawczy.....	262
Spotkania konsultacyjne	266
Wizyta studyjna.....	267

1. Wprowadzenie

Definicje

Powołując się na *Wytyczne w zakresie rewitalizacji w programach operacyjnych 2014-2020* **rewitalizacja** stanowi kompleksowy proces, którego celem jest wyprowadzanie ze stanu kryzysowego obszarów zdegradowanych poprzez działania całościowe na rzecz społeczności lokalnej, przestrzeni i lokalnej gospodarki, skoncentrowane terytorialnie i prowadzone w sposób zaplanowany poprzez programy rewitalizacji. Przez działania całościowe rozumie się wzajemnie powiązane przedsięwzięcia, które obejmują głównie kwestie społeczne, a oprócz tego gospodarcze, przestrzenno-funkcjonalne, techniczne lub środowiskowe. Poprzez prowadzone działania zakłada się optymalne wykorzystanie specyficznych uwarunkowań danego obszaru oraz wzmocnienie jego lokalnych potencjałów. Proces ten stanowi wieloletni okres, prowadzony przez interesariuszy we współpracy ze społecznością lokalną.

Obszar zdegradowany stanowi obszar, na którym zidentyfikowany został stan kryzysowy (tj. stan spowodowany koncentracją negatywnych zjawisk społecznych). Może być on podzielony na podobszary, w tym podobszary, które nie posiadają wspólnych granic (warunek – występowanie sytuacji kryzysowej na każdym podobszarze).

Obszar rewitalizacji jest to całość lub część obszaru zdegradowanego, na którym zamierza się prowadzić rewitalizację. Cechuje go koncentracja negatywnych zjawisk oraz znaczenie dla rozwoju lokalnego.

Program rewitalizacji został zdefiniowany jako inicjowany, opracowany i uchwalony przez radę gminy, wieloletni program działań w takich sferach jak: społeczna, ekonomiczna, przestrzenna, infrastrukturalna, środowiskowa, kulturowa. Celem niniejszego programu jest wyprowadzenie obszarów zdegradowanych ze stanu kryzysu oraz stworzenie warunków do ich zrównoważonego rozwoju. Stanowi on narzędzie planowania, koordynowania i integrowania różnorodnych aktywności w ramach rewitalizacji.

Interesariusze to osoby lub instytucje, które pozostają w strefie bezpośredniego lub pośredniego oddziaływania Programu oraz podmioty, które mogą uczestniczyć w realizacji Programu i wpływać na jego rezultaty. Interesariuszami rewitalizacji mogą być więc lokalne społeczności, ich formalni i nieformalni przedstawiciele, władze samorządowe i krajowe, politycy, przywódcy religijni, organizacje społeczeństwa obywatelskiego, grupy specjalnych interesów, społeczności akademickie oraz przedstawiciele biznesu¹.

Dokument przedstawia aktualną sytuację w gminie w obszarach zagospodarowania przestrzennego, sytuacji gospodarczej i społecznej. Zebrane i opracowane dane zweryfikowano i uzupełniono o informacje oraz wnioski wypracowane podczas konsultacji z pracownikami Urzędu Miejskiego w Mirosławcu.

¹ International Finance Corporation (2007). *Stakeholder Engagement: A Good Practice Handbook for Companies Doing Business in Emerging Markets*, World Bank Group.

2. Charakterystyka ogólna gminy

Gmina miejsko-wiejska Mirosławiec zlokalizowana jest w południowo-wschodniej części województwa zachodniopomorskiego. Gmina stanowi najdalej wysuniętą na północno-zachód część powiatu wałeckiego. Granice administracyjne gminy Mirosławiec wyznaczone są: od północy przez gminę Wierzchowo, od wschodu przez gminę wiejską Wałcz, od południa przez gminę Tuczo, natomiast od zachodu przez gminę Kalisz Pomorski. Powierzchnia gminy wynosi 203 km².

W ujęciu geograficznym gmina zlokalizowana jest na terenie Pojezierza Wałeckiego oraz Równiny Drawskiej. Ponad 60% powierzchni gminy stanowią lasy, natomiast głównymi kompleksami leśnymi są: bory mieszane (54,7%) i lasy mieszane (36,7%). Teren gminy charakteryzuje się bogatą florą i fauną, rzadkimi gatunkami roślin i zwierząt, z których wiele podlega ścisłej ochronie.

Głównym ośrodkiem administracyjnym gminy jest miasto Mirosławiec, na terenie którego zlokalizowane są m. in.: Urząd Miejski, Ośrodek Kultury, Biblioteka Publiczna czy Miejsko-Gminny Ośrodek Pomocy Społecznej.

Podział administracyjny

Na obszarze gminy zlokalizowanych jest 21 miejscowości, tworzących 12 sołectw. Poniżej zostało zaprezentowane zestawienie sołectw wraz z wchodzącymi w ich skład miejscowościami.

Tabela 1 Podział administracyjny gminy Mirosławiec na sołectwa

Sołectwo	Miejscowości	Sołectwo	Miejscowości
Bronikowo	Bronikowo	Kalinówka	Kalinówka
Jabłonowo	Jabłonowo	Mirosławiec Górny	Mirosławiec Górny
Jabłonkowo	Jabłonkowo, Drzewoszewo	Piecznik	Piecznik
Jadwiżyn	Jadwiżyn, Sadowo, Setnica	Próchnowo	Próchnowo
Hanki	Hanki Kolonia, Hanki, Nieradz	Orle	Orle
Łowicz Wałecki	Łowicz Wałecki, Kierpnik, kol. Polne, Gniewosz	Toporzyk	Toporzyk

Źródło: opracowanie własne.

Komunikacja

Miasto Mirosławiec poza rolą głównego ośrodka administracyjnego gminy, stanowi również ważny węzeł komunikacyjny w skali regionu. Na terenie miasta krzyżują się drogi do: Wałcza, Kalisza Pomorskiego, Czaplinka oraz Tuczna. Przez obszar gminy przebiegają ważne połączenia komunikacyjne:

Droga krajowa nr 10 - przebiega przez obszar czterech województw, od granicy niemiecko-polskiej w Lubieszynie do Mazowsza;

Droga wojewódzka nr 177 - stanowi trasę pomiędzy miejscowościami Czaplinską i Wieleń, łącząc powiaty: czarnkowsko-trzcianecki, drawski oraz wałecki.

Gmina Mirosławiec nie ma czynnych połączeń kolejowych. Na jej terenie zlokalizowana jest trasa na linii: Złocieniec - Kalisz Pomorski - Choszczno, natomiast obecnie jest nieużytkowana. Najbliżej usytuowane połączenie kolejowe znajduje się w gminie Kalisz Pomorski, łączące miasta Szczecin i Piła.

Dziedzictwo kulturowe i przyrodnicze

Gmina Mirosławiec jest atrakcyjna turystycznie ze względu na potencjał kulturowy. Na terenie gminy zlokalizowane są 24 obiekty wpisane do Wojewódzkiego Rejestru Zabytków. Rozmieszczenie obiektów w gminie jest relatywnie równomierne, zabytki znajdują się na terenie 10 miejscowości. Większość zabytków związanych jest z kultem religijnym, natomiast do najbardziej atrakcyjnych należy zaliczyć:

- Cmentarz Żydowski zlokalizowany w mieście Mirosławiec, którego początki sięgają XVII w. Najstarszy pochówek znajdujący się na terenie cmentarza datuje się na 1752 r.;
- Majdan zamkowy oraz cmentarz rodowy rodziny Blankenburgów z duktem widokowym w Mirosławcu;
- Kościół pw. Św. Jakuba w Bronikowie, powstały w stylu gotyckim w II połowie XVIII w. Wewnątrz budynku znajduje się wyposażenie pochodzące z czasów szacowanych na początek XVII w., są to m.in.: ambona, chrzcielnica, krucyfiks oraz balustrada;

- Neogotycki kościół pw. św. Jadwigi w Jabłonowie z II połowy XIX w.;
- Szachulcowy kościół w Toporzyku z I poł. XVIII w., posiadający starsze, renesansowe wyposażenie;
- Kościół pw. Niepokalanego Poczęcia Najświętszej Maryi Panny w Mirosławcu z 1721 r.;
- Neogotycki kościół pw. Najświętszego Serca Pana Jezusa w Próchnowie z II połowy XIX wieku;
- Neogotycki kościół pw. Ducha Świętego w Łowiczu Wałęckim z 1837 r, wzniesiony na fundamentach starszej świątyni;
- Kościół pw. św. Marii Magdaleny w Jadwiżynie z 1920 roku.

Obszar gminy Mirosławiec jest atrakcyjny turystycznie. Gmina charakteryzuje się wysoką jakością środowiska naturalnego, rozwijającym się zapleczem wypoczynkowo-rekreacyjnym oraz zróżnicowanymi warunkami przyrodniczymi, o wielu rzadkich gatunkach zwierząt i roślin. Na potencjał wypoczynkowy i turystyczny obszaru z pewnością wpływ mają jeziora znajdujące się na terenie Gminy i wokół niej. Na infrastrukturę turystyczną składają się również ścieżki dydaktyczne i rekreacyjne, zarówno lądowe, jak i wodne, o sumie długości przekraczającej 100 km. Na terenie gminy zlokalizowanych jest 7 kompleksów przyrodniczych, wpisanych na listę Obszarów Natura 2000:

- Mirosławiec - o łącznej powierzchni 6 566 ha (z czego na terenie gminy 4 198 ha). Kompleks stanowi połączenie pól, lasów oraz łąk;
- Uroczyska Puszczy Drawskiej - o łącznej powierzchni 65 634 ha (w gminie 214 ha). Tereny Uroczyska są w większości obszarem leśnym, będącym schronieniem dla rzadkich gatunków ptaków;
- Lasy Puszczy nad Drawą - o powierzchni 214 ha. Lasy charakteryzują się bogatymi zbiorowiskami roślinnymi oraz rzadkimi gatunkami roślin;
- Jezioro Wielki Bytyń Typ Ostoi B - zlokalizowane na terenie trzech gmin. W gminie Mirosławiec obszar chroniony zajmuje powierzchnię 522 ha. Ponad 45% rezerwatu stanowią wody, będące środowiskiem wielu gatunków ptaków;
- Jezioro Lubie i Dolina Drawy - o powierzchni 233 ha. Stanowi schronienie dla rzadkich gatunków zwierząt;

- Ostoja Drawska - w gminie znajduje się część rezerwatu o powierzchni 170 ha. Zróżnicowane ukształtowanie terenu determinuje występowanie rzadkich gatunków roślin;
- Puszcza nad Gwdą - charakteryzująca się rozległością kompleksów leśnych. Powierzchnia rezerwatu w gminie Mirosławiec wynosi 1 890 ha.

Demografia

W 2015 roku gminę Mirosławiec zamieszkiwało 5 516 mieszkańców. W latach 2010 - 2015 liczba ludności sukcesywnie malała. Gęstość zaludnienia wynosi 27 mieszkańców/1km². Niskie zaludnienie terenów gminy spowodowane jest charakterem środowiska naturalnego - ponad 60% stanowią lasy. W 2015 roku na 100 mężczyzn w gminie przypadało 105 kobiet. Współczynnik feminizacji w okresie 2010 - 2015 uległ nieznacznemu wzrostowi.

W 2015 roku odnotowano w gminie 57 urodzeń żywych oraz 42 zgony. Przyrost naturalny w przeliczeniu na 1000 mieszkańców wynosił 2,7². Czynnikiem determinującym wzrost wartości przyrostu naturalnego w omawianych latach był w głównej mierze spadek liczby zgonów. Warto zaznaczyć, iż liczba urodzeń w tym okresie również malała, natomiast dynamika zmian była w tej kategorii niższa od dynamiki spadku liczby zgonów.

Odsetek osób w wieku nieprodukcyjnym w relacji do osób w wieku produkcyjnym wynosił w 2015 roku 60,1%. Wartość powyższego wskaźnika od 2010 ulegała systematycznemu wzrostowi. Zmiany w relacji osób w wieku produkcyjnym i nieprodukcyjnym powodowane są głównie przez procesy demograficzne: niski poziom dzietności oraz przechodzenie dużej grupy osób z wyżu demograficznego na emeryturę w latach 2010 - 2015.

Do pełnego rysu charakteryzującego stan demografii w gminie Mirosławiec należy włączyć stan salda oraz dynamiki migracji. W 2014 roku zameldowano w gminie 34 osoby, podczas gdy jednocześnie wymeldowało się z niej 89 mieszkańców. Saldo migracji zagranicznych na 1000 mieszkańców w tymże roku wynosiło 0,2. W relacji do wartości

² Główny Urząd Statystyczny.

referencyjnej dla województwa zachodniopomorskiego, saldo migracji zagranicznych w gminie wskazywało na relatywnie korzystną sytuację.

Sfera gospodarcza

W 2015 roku, zgodnie z ewidencją REGON, liczba podmiotów gospodarczych w gminie Mirosławiec wynosiła 504 przedsiębiorstwa. Większość funkcjonujących przedsiębiorstw tworzyła sektor MŚP. W 2015 roku funkcjonowało jedno przedsiębiorstwo, zatrudniające powyżej 250 pracowników. Największą część podmiotów gospodarczych stanowiły w gminie mikroprzedsiębiorstwa (96,0% ogółu).

Tabela 2 Liczba podmiotów gospodarczych w gminie Mirosławiec wraz z podziałem na ich wielkość

Rodzaj podmiotu	Mikro	Małe	Średnie	Duże
Liczba podmiotów	484	14	5	1

Źródło: opracowanie własne na podstawie Banku Danych Lokalnych.

W 2015 roku w gminie Mirosławiec w podziale na kryterium własnościowe dominowały podmioty z sektora prywatnego (96,0%). Główną grupę przedsiębiorstw w tym sektorze stanowiły osoby fizyczne prowadzące działalność gospodarczą (79,1%). Wśród podmiotów gospodarczych sektora publicznego największą rolę odgrywały państwowe i samorządowe jednostki budżetowe.

W latach 2010 - 2015 liczba podmiotów gospodarczych, przypadających na 10 000 mieszkańców w wieku produkcyjnym systematycznie wzrastała, z poziomu 1 235 do 1 463. Wzrost wartości wskaźnika świadczy o ożywieniu lokalnej gospodarki. W odniesieniu do wartości referencyjnych dla województwa, notowania gminy Mirosławiec wskazują jednak na jej niski potencjał gospodarczy.

W dalszej części charakterystyki potencjału gospodarczego gminy Mirosławiec poddano analizie stan i strukturę bezrobocia. Współczynnik udziału zarejestrowanych osób bezrobotnych w gminie Mirosławiec w liczbie ludności w wieku produkcyjnym na 10 tys. mieszkańców wykazuje wartości wyższe, niżeli dane referencyjne dla województwa zachodniopomorskiego. Pomimo spadku poziomu bezrobocia w okresie 2010 - 2015, gmina charakteryzuje się relatywnie wysokim odsetkiem osób pozostających bez pracy. Decydujący wpływ na sytuację na rynku pracy ma przyrodnicze uwarunkowanie gminy, które nie predysponują do otwierania dużych zakładów pracy.

Tabela 3 Udział bezrobotnych zarejestrowanych w liczbie ludności w wieku produkcyjnym w gminie Mirosławiec w latach 2010 - 2015

Lata	2010	2011	2012	2013	2014	2015
Bezrobotni [%]	9,8	10,5	10,9	10,4	9,1	8,1

Źródło: opracowanie własne na podstawie Banku Danych Lokalnych.

Zasoby mieszkaniowe i infrastruktura techniczna

Jakość infrastruktury mieszkaniowej charakteryzowana jest głównie dwoma elementami: liczbą dostępnych lokali oraz przeciętną powierzchnią mieszkaniową, zarówno w m², jak i przypadającą na 1 mieszkańca. Z uwagi na miejsko-wiejski charakter gminy dominuje zabudowa mieszkalna wolno stojąca i jednorodzinna. Budynki wielorodzinne znajdują się w miejscowościach Mirosławiec, Mirosławiec Górny, Jabłonkowo oraz Próchnowo. W 2015 roku zlokalizowanych było na terenie gminy 881 budynków mieszkalnych, których liczba od 2010 roku zwiększyła się o 4,8%.

Zaplecze infrastrukturalne, tworzące sieć wodno-kanalizacyjną składa się z ujęć wody, punktów uzdatniania wody i oczyszczania ścieków, a także instalacji przesyłowej w formie wodociągów i rurociągów. Nadzór nad sprawnym funkcjonowaniem infrastruktury technicznej sprawuje w gminie Zakład Energetyki Ciepłej, Wodociągów i Kanalizacji z siedzibą w Mirosławcu. W 2012 roku została ukończona ważna inwestycja, tj. modernizacja oczyszczalni ścieków, znajdującej się w Mirosławcu.

W 2015 roku z sieci wodociągowej korzystało w gminie 92,1% mieszkańców, natomiast z instalacji kanalizacyjnej 71,7% ludności. Od 2010 roku odsetek ludności korzystającej z sieci wodociągowej wzrósł nieznacznie o 0,2%, tymczasem z instalacji kanalizacyjnej o 36,1%.

Wśród wszystkich trzech omówionych instalacji technicznych, odsetek mieszkańców gminy Mirosławiec z nich korzystający był niższy od odsetka użytkowników tych sieci w skali województwa.

Infrastruktura społeczna

Na całość infrastruktury społecznej składają się instytucje świadczące usługi z zakresu opieki społecznej, służby zdrowia, bezpieczeństwa, oświaty, prawa i kultury. Instytucją odpowiedzialną za organizację życia kulturalnego mieszkańców gminy jest Ośrodek Kultury znajdujący się w mieście Mirosławiec, natomiast na terenie gminnych sołectw znajdują się świetlice, aktywizujące lokalne społeczności. Biblioteka Publiczna w mieście Mirosławiec to także ważny ośrodek kulturalny. Jej głównym zadaniem jest aktywizacja mieszkańców poprzez ułatwianie dostępu do dóbr kultury, promowanie czytelnictwa oraz organizację wspólnych spotkań.

Na obszarze gminy Mirosławiec funkcjonują: 2 szkoły podstawowe, przedszkole z oddziałem zamiejscowym, punkt przedszkolny oraz oddział przedszkolny. Placówki zlokalizowane są w Mirosławcu, Mirosławcu Górnym oraz Piecniku. Na terenie gminy nie prowadzi działalności żaden żłobek.

Nad bezpieczeństwem mieszkańców gminy czuwają funkcjonariusze policji oraz straży miejskiej. Na terenie powiatu wałęckiego posterunki policji funkcjonują w miejscowościach Człopa, Tuczno oraz Mirosławiec. Bezpieczeństwo ludności zapewniają także funkcjonariusze z Powiatowej Państwowej Straży Pożarnej w miejscowości Wałcz oraz jednostek Ochotniczych Straży Pożarnych zlokalizowanych na terenie miasta oraz sołectw Piecnik i Bronikowo.

Zadania z zakresu wsparcia społecznego wykonuje Miejsko-Gminny Ośrodek Pomocy Społecznej z siedzibą w Mirosławcu. W 2015 roku wydatki w zakresie pomocy społecznej wyniosły 3,4 mln zł. W latach 2010 - 2015 odsetek osób korzystających ze wsparcia społecznego uległ nieznacznemu spadkowi. W 2015 roku ze wsparcia ośrodka pomocy społecznej w formie świadczeń rodzinnych, alimentacyjnych, dodatku mieszkaniowego, energetycznego i pomocy społecznej skorzystało 14,8% ludności gminy. W odniesieniu do wartości referencyjnej w skali województwa, w gminie Mirosławiec odsetek beneficjentów wsparcia był niemalże dwukrotnie wyższy. Takie zestawienie wskazuje na niekorzystną sytuację w dziedzinie wykluczenia społecznego mieszkańców.

Tabela 4 Zestawienie wybranych wskaźników dotyczących gmin w powiecie wałeckim

Wyszczególnienie	Ludność na 1km2	Współczynnik feminizacji	Przyrost naturalny na 1000 ludności	Saldo migracji zagranicznych na 1000 mieszkańców	Dochody własne do budżetu gminy [zł]	Wydatki z budżetu gminy [zł]	Udział osób korzystających z opieki społecznej do liczby ludności jednostki terytorialnej [%]	Przeciętna powierzchnia użytkowa 1 mieszkania w zasobach mieszkaniowych	Odsetek ludności korzystających z instalacji:			Podmioty gospodarki narodowej w rejestrze REGON na 10 tys. mieszkańców w wieku produkcyjnym	Udział bezrobotnych zarejestrowanych w liczbie ludności w wieku produkcyjnym [%]
					Per capita	Wodociągowej [%]			Kanalizacyjnej [%]	gazowej [%]			
Gm. miejsko-wiejska Mirosławiec	27	103	2,7	0,2	2 176,63	3 945,94	14,8	70,2	92,1	71,7	51,1	1 463,0	8,1
Gm. miejsko-wiejska Człopa	14	103	-3,0	-3,0	1 522,15	3 549,73	13,9	71,6	98,2	64,0	0,1	1 111,5	8,8
Gm. miejsko-wiejska Tuczo	20	102	2,6	-6,3	1 300,04	2 927,36	14,0	75,8	99,9	63,1	0,1	1 296,1	6,5
Gm. miejska Wałcz	678	109	-1,1	-4,4	1 832,72	2 770,04	6,61	65,7	99,0	94,8	88,7	2 112,8	6,0
Gm. wiejska Wałcz	22	100	0,3	0,3	1 920,78	3 666,16	9,18	78,1	92,8	43,5	2,5	1 256,0	8,2
Województwo zachodniopomorskie - wartości referencyjne	75	106	-1,3	-1,4	2 452,61	4 181,07	7,7	70,5	96,2	80,6	59,1	2 043,7	7,4

Źródło: opracowanie własne na podstawie: Statystyczne Vademecum Samorządowca gminy Mirosławiec na 2016 rok oraz Banku Danych Lokalnych.

	Gminy z wartościami wskaźników powyżej średniej w skali województwa zachodniopomorskiego
	Gminy z wartościami wskaźników poniżej średniej w skali województwa zachodniopomorskiego

3. Diagnoza czynników i zjawisk kryzysowych oraz skala i charakter potrzeb rewitalizacyjnych

Diagnoza czynników i zjawisk kryzysowych w sferze społecznej oraz gospodarczej, środowiskowej, przestrzenno-funkcjonalnej i technicznej na całym obszarze gminy oraz diagnoza skali i charakteru potrzeb rewitalizacyjnych zostały oparte na analizie porównawczej jednostek urbanistycznych, bazującej na zestawie wskaźników podstawowych i syntetycznych, umożliwiających obiektywne określenie stopnia zróżnicowania rozwoju społeczno-gospodarczego poszczególnych obszarów gminy Mirosławiec. Dane dla poszczególnych jednostek porównano do danych dla regionu, dzięki czemu otrzymano całościowy obraz obszaru gminy.

Wykorzystane wskaźniki pozwalają na uzyskanie porównywalnego i skalowalnego obrazu, dotyczącego wszystkich jednostek urbanistycznych oraz wskazania jednostek, które zgodnie z analizą wskaźnikową, są szczególnie zagrożone wykluczeniem i predysponowane do objęcia kompleksowymi przedsięwzięciami rewitalizacyjnymi.

Podział gminy na jednostki analityczne

Na potrzeby analizy czynników określających poziom degradacji gminy w poszczególnych jego obszarach, zastosowano podział gminy na jednostki analityczne, tj. miejscowości wiejskie oraz miasto. Z uwagi na dużą liczbę mieszkańców, dla miasta Mirosławiec za jednostki urbanistyczne przyjęto obszary. W wyniku podziału do analizy wskaźnikowej użyto 17 jednostek analitycznych:

Tabela 5 Jednostki analityczne gminy Mirosławiec

-
- | | |
|--|--------------------------------------|
| • Bronikowo | • Jabłonowo |
| • Jadwiżyn | • Toporzyk |
| • Jabłonkowo | • Mirosławiec Górny |
| • Piecznik | • Kalinówka + kolonia Zacisze |
| • Łowicz Wałecki + kolonia Gniewosz | • Mirosławiec Obszar I |
| • Orle | • Mirosławiec Obszar II |
| • Hanki | • Mirosławiec Obszar III |
| • Próchnowo | • Mirosławiec Obszar IV |
| | • Mirosławiec Obszar V |
-

Źródło: Opracowanie własne.

I Obszar

- Dworcowa
- Orla
- Parkowa
- Plac Wolności
- Słoneczna
- Spokojna
- Walecka
- Wileńska

II Obszar

- Akacyjowa
- Spacerowa
- Jeziorna
- Kołłątaja
- Jaśminowa
- Kwiatowa
- Lipowa
- 10-go Lutego
- Mickiewicza
- Polna
- Radosna
- Słowackiego
- Staszica
- Nowa
- Szkolna

III Obszar

- Jaskółcza
- Jastrzębia
- Krucza
- Leśna
- Skowronkowa
- Żurawia
- Tęczowa
- Księżycowa

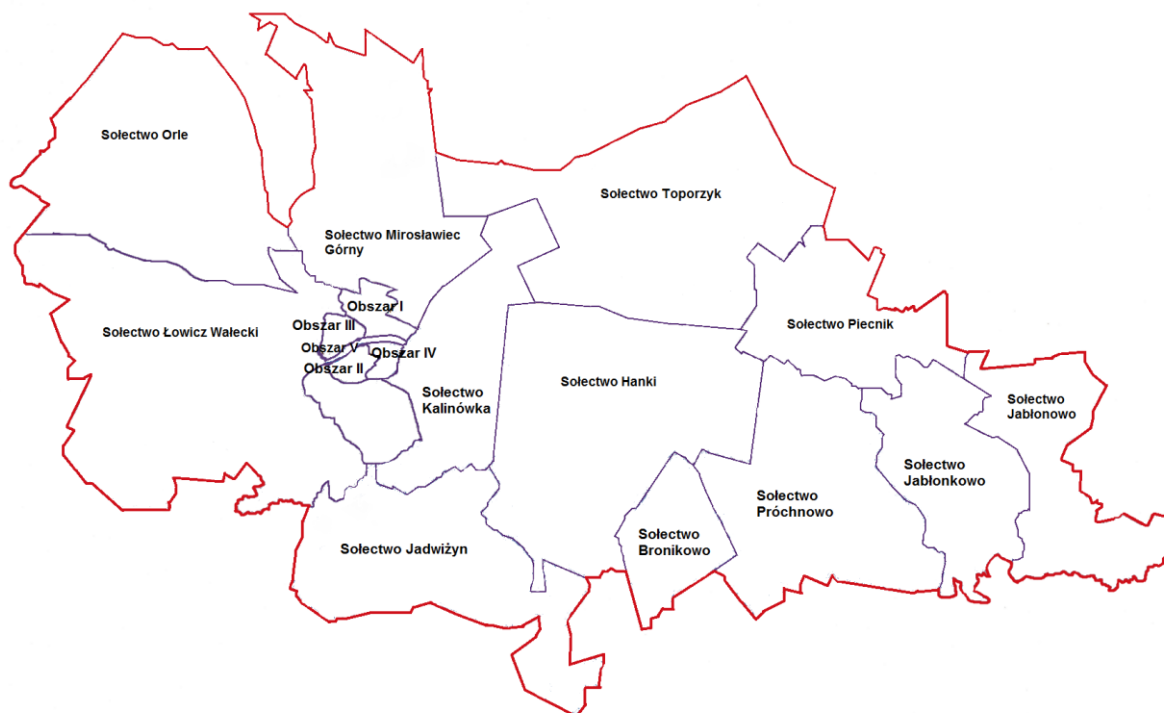
IV Obszar

- Kościelna
- Kościuszki
- Krótka
- Młyńska
- Ogrodowa
- Poznańska
- Sprzymierzonych
- Wąska
- Zamkowa

V Obszar

- Wolności

Rysunek 1 Podział gminy na jednostki



Źródło: Opracowanie własne.

Zgodnie z „Zasadami realizacji przedsięwzięć rewitalizacyjnych w ramach Regionalnego Programu Operacyjnego Województwa Zachodniopomorskiego 2014-2020”, przyjętymi Uchwałą Nr 478/16 Zarządu Województwa Zachodniopomorskiego z dnia 30 marca 2016 r. jednostka urbanistyczna poddana analizie wskaźnikowej powinna dotyczyć obszaru zamieszkałego. Osobne jednostki urbanistyczne powinny zostać wyznaczone dla:

- Terenów zieleni i rekreacji (poza niewielkimi wewnątrzsiedlowymi skwerami i deptakami),
- Użytków rolnych, wód, lasów i nieużytków,
- Terenów pełniących funkcje produkcyjne (poza niewielkimi zakładami wewnątrz osiedli),
- Terenów pełniących funkcje usługowe (np. duże centra handlowe),
- Terenów komunikacyjnych (w szczególności duże obszary torów i bocznic kolejowych).

W związku z powyższym, w ramach każdej jednostki analitycznej wyodrębniono tereny niezamieszkałe. Poniższa tabela przedstawia ostateczny podział jednostek

urbanistycznych. Tereny oznaczone cyfrą oznaczają jednostki analityczne, tj. te, dla których sporządzona została analiza, zaś tereny niezamieszkałe oznaczono cyfrą i literą.

Tabela 6 Liczba ludności oraz wielkość powierzchni jednostek urbanistycznych gminy Mirosławiec

Lp.	Jednostki urbanistyczne	Liczba ludności	Udział ludności
1	Teren zamieszkały sołectwa Bronikowo	135	2,6%
1a	Teren niezamieszkały sołectwa Bronikowo	-	-
2	Teren zamieszkały sołectwa Hanki	338	6,5%
2a	Teren niezamieszkały sołectwa Hanki	-	-
3	Teren zamieszkały sołectwa Jadwiżyn	84	1,6%
3a	Teren niezamieszkały sołectwa Jadwiżyn	-	-
4	Teren zamieszkały sołectwa Próchnowo	195	3,8%
4a	Teren niezamieszkały sołectwa Próchnowo	-	-
5	Teren zamieszkały sołectwa Jabłonkowo	161	3,1%
5a	Teren niezamieszkały sołectwa Jabłonkowo	-	-
6	Teren zamieszkały sołectwa Jabłonowo	218	4,2%
6a	Teren niezamieszkały sołectwa Jabłonowo	-	-
7	Teren zamieszkały sołectwa Piecnik	194	3,7%
7a	Teren niezamieszkały sołectwa Piecnik	-	-
8	Teren zamieszkały sołectwa Toporzyk	30	0,6%
8a	Teren niezamieszkały sołectwa Toporzyk	-	-
9	Teren zamieszkały sołectwa Łowicz Wąlecki	209	4%
9a	Teren niezamieszkały sołectwa Łowicz Wąlecki	-	-
10	Teren zamieszkały sołectwa Mirosławiec Górny	446	8,6%
10a	Teren niezamieszkały sołectwa Mirosławiec Górny	-	-
11	Teren zamieszkały sołectwa Orle	94	1,8%
11a	Teren niezamieszkały sołectwa Orle	-	-
12	Teren zamieszkały sołectwa Kalinówka	57	1,1%
12a	Teren niezamieszkały sołectwa Kalinówka	-	-
13	Teren zamieszkały Obszaru I	880	17%
13a	Teren niezamieszkały Obszaru I	-	-
14	Teren zamieszkały Obszaru II	825	15,9%
14a	Teren niezamieszkały Obszaru II	-	-
15	Teren zamieszkały Obszaru III	180	3,5%
15a	Teren niezamieszkały Obszaru III	-	-
16	Teren zamieszkały Obszaru IV	608	11,7%
16a	Teren niezamieszkały Obszaru IV	-	-

17	Teren zamieszkały Obszaru V	523	10,1%
17a	Teren niezamieszkały Obszaru V	-	-

Źródło: Opracowanie własne.

Rysunek 2 Podział gminy na tereny zamieszkałe i niezamieszkałe



Źródło: Opracowanie własne.

Sołectwo Bronikowo

Obszar zamieszkały:

Sołectwo znajduje się w południowo-wschodniej części gminy. Charakteryzuje się ono zabudową zwartą jednorodzinną, ułożoną jedynie wzdłuż drogi wojewódzkiej nr 177. Na terenie wsi znajduje się kościół, cmentarz parafialny, świetlica wiejska oraz remiza OSP.

Obszar niezamieszkały:

Teren sołectwa jest obszarem niezalesionym. Zdecydowaną większość powierzchni stanowią obszary niezabudowane oraz grunty rolne.

Sołectwo Hanki

Obszar zamieszkały:

Obszar zabudowany stanowi głównie jednorodzinna zabudowa mieszkaniowa, w dużej mierze umiejscowiona wzdłuż drogi wojewódzkiej nr 177. Sołectwo znajduje się w południowej części gminy, na południowy wschód od miasta Mirosławiec, a w jego skład wchodzi miejscowości Hanki Kolonia, Hanki oraz Nieradz. We wsi Hanki znajduje się świetlica wiejska i kościół.

Obszar niezamieszkały:

Teren niezamieszkały stanowią grunty rolne oraz nieużytki. Sołectwo otoczone jest lasami.

Sołectwo Jadwiżyn

Obszar zamieszkały:

Jadwiżyn rozciąga się w skrajnie południowej części gminy, wzdłuż drogi powiatowej, ze szczególnym natężeniem zabudowy jednorodzinnej i budynków gospodarczych w południowej części sołectwa. W jego skład wchodzi miejscowości Jadwiżyn, Sadowo oraz Setnica. Na terenie wsi Jadwiżyn znajduje się kościół oraz świetlica wiejska.

Obszar niezamieszkały:

Sołectwo znajduje się z pobliżu koryta cieku wodnego Płociczna. Teren ten jest w niewielkim stopniu zalesiony, szczególnie w południowej i wschodniej jego części.

Sołectwo Próchnowo

Obszar zamieszkały:

Dominującą zabudową zamieszkałej części znajdującego się we wschodniej części gminy sołectwa Próchnowo jest mieszkalnictwo wielorodzinne, choć na terenie tym część zabudowy pełni również funkcję użytkową oraz gospodarczą. Dzięki atrakcyjnej lokalizacji w popegeerowskiej osadzie rozwinęła się agroturystyka, znajduje się w niej także kościół, świetlica wiejska oraz zespół pałacowo-parkowy z budynkiem pałacowym.

Obszar niezamieszkały:

Obszar niezamieszkały sołectwa stanowią przede wszystkim grunty orne oraz lasy (szczególnie we wschodniej jego części). Sołectwo położone jest nad brzegiem największego jeziora Pojezierza Wałeckiego, Bytynia Wielkiego. Atrakcją turystyczną Próchnowa jest park krajobrazowy, stanowiący rozległy, pocięty jarami teren dawnego parku przy dworze.

Sołectwo Jabłonkowo

Obszar zamieszkały:

Miejscowość znajduje się w południowo-wschodniej części gminy Mirosławiec, ok. 1 km od drogi krajowej nr 10. Cechuje się charakterystycznymi dla miejscowości popegeerowskich budynkami wielorodzinnymi i budynkami gospodarczymi. We wsi jest Kapliczka Najświętszej Maryi Panny.

Obszar niezamieszkały:

Jabłonkowo charakteryzuje się bogactwem naturalnego krajobrazu. Sołectwo położone jest na zalesionym terenie Pojezierza Wałeckiego, przy linii brzegowej wschodniej części jeziora Wielki Bytyń, w pobliżu jezior Drzewoszewo, Bobkowo, Kople oraz Głębokie. Na terenie sołectwa znajduje się turystyczna miejscowość Drzewoszewo - działają tam ośrodki rekreacyjne i żeglarskie oraz ośrodki wczasowe. Teren niezamieszkały stanowią również grunty orne oraz nieużytki.

Sołectwo Jabłonowo

Obszar zamieszkały:

Część zabudowy jednorodzinnej obszaru zamieszkałego skoncentrowana jest przy drodze krajowej nr 10, większa jej część rozciąga się jednakże na północ. Obszar zamieszkały zajmuje stosunkowo dużą powierzchnię sołectwa. Na terenie sołectwa znajduje się atrakcja turystyczna w postaci obiektu Dzika Zagroda- żubry zachodniopomorskie, którą prowadzi organizacja działająca na rzecz ochrony zwierząt. Oprócz tego, na terenie wsi funkcjonuje świetlica wiejska, kościół pw. Św. Jadwigi, założenia parkowe oraz cmentarz komunalny.

Obszar niezamieszkały:

Obszar niezamieszkały to głównie użytki rolne, południowa jego część jest również zalesiona. W pobliżu Jabłonowa znajduje się jezioro Wielki Bytyń.

Sołectwo Piecnik

Obszar zamieszkały:

Sołectwo zlokalizowane jest na wschodzie gminy, przy drodze krajowej nr 10, nad jeziorem Piecnik. Zabudowania tworzą domy jednorodzinne. Na terenie sołectwa znajduje się zespół szkół, Ochotnicza Straż Pożarna, kościół filialny p.w. Podwyższenia Krzyża Świętego oraz gospodarstwo agroturystyczne.

Obszar niezamieszkały:

Obszar niezamieszkały stanowi zalesiona linia brzegowa jeziora Piecnik, tereny zielone oraz grunty orne. W Piecniku znajduje się również park dworski o powierzchni 3,3 ha, o charakterze leśnym.

Sołectwo Toporzyk

Obszar zamieszkały:

Niewielką osadę zlokalizowaną w północnej części gminy Mirosławiec cechuje rozporozszone, nieliczne budownictwo jednorodzinne usytuowane głównie wzdłuż drogi powiatowej. Obszar ten charakteryzuje się najniższą liczbą mieszkańców na tle wszystkich jednostek analitycznych gminy Mirosławiec.

Obszar niezamieszkały:

Niemalże cała powierzchnia obszaru niezamieszkałego jest zalesiona, szczególnie w południowej części sołectwa. Pozostałą część stanowią nieużytki i tereny zielone, jak również użytki rolne na północy sołectwa. Przez teren ten przebiegają dwa szlaki piesze. Na terenie sołectwa w obrębie leśnictwa Nieradz znajduje się rezerwat przyrody „Rosiczki Mirosławieckie”.

Sołectwo Łowicz Wałecki

Obszar zamieszkały:

Sołectwo Łowicz Wałecki znajduje się w niedalekiej odległości, na południowy zachód, od miasta Mirosławiec, w jego skład wchodzi: Łowicz Wałecki, Kierpnik oraz kol. Polne. Przez sołectwo przebiega droga krajowa nr 10, co wraz z atrakcyjnym krajobrazem oraz pobliżem miasta gminnego uwarunkowało rozwój bazy noclegowej oraz agroturystyki na obszarze zamieszkałym. Teren ten charakteryzuje się zwartą, niską zabudową mieszkalną oraz usługową skoncentrowaną przy drogach gminnych.

Obszar niezamieszkały:

Na obszar niezamieszkały sołectwa składają się różnorodne tereny- obszary zalesione (szczególnie zachodnia część Łowicza Wałeckiego), grunty orne (wschodnia część), nieużytki rolne oraz linia brzegowa jeziora.

Sołectwo Mirosławiec Górny

Obszar zamieszkały:

Sołectwo Mirosławiec Górny znajduje się w północnej części gminy Mirosławiec, w odległości 1 km od 12 Bazy BSP. Sołectwo charakteryzuje się zabudową wielorodzinną – znajduje się tam byłe osiedle wojskowe. Na potrzeby mieszkańców Mirosławca Górnego odpowiadają Rodzinne Ogrody Działkowe „Ikar”, świetlica wiejska i przedszkole.

Obszar niezamieszkały:

Obszar niezamieszkały sołectwa Mirosławiec Górny jest niemal wyłącznie zalesiony. Wyjątek stanowi niewielki udział gruntów ornych w południowej części sołectwa.

Sołectwo Orle

Obszar zamieszkały:

Sołectwo jest najbardziej wysuniętą na zachód jednostką pomocniczą gminy Mirosławiec. Obszar zabudowany stanowi nieznaczny odsetek łącznej powierzchni sołectwa Orle. Skoncentrowany jest on przy drodze powiatowej, a stanowi go głównie jednorodzinna zabudowa mieszkaniowa. W sołectwie znajduje się świetlica wiejska oraz obiekty noclegowe, w tym były Pałac Myśliwski.

Obszar niezamieszkały:

Praktycznie cały obszar niezamieszkały sołectwa jest gęsto zalesiony - w przeszłości Orle pełniło funkcję osady leśnej.

Sołectwo Kalinówka + kolonia Zacisze

Obszar zamieszkały:

Kalinówka jest niewielką osadą usytuowaną na północny-wschód od miasta Mirosławiec, położoną wzdłuż drogi krajowej nr 10, a nieliczne budownictwo stanowią niskie zabudowania jednorodzinne oraz budynki gospodarcze. Na obszarze zamieszkałym znajduje się ośrodek agroturystyczny oraz parking.

Obszar niezamieszkały:

Zdecydowanie największy odsetek powierzchni obszaru niezamieszkałego jednostki stanowią grunty orne oraz tereny zielone. Nieznaczne powierzchniowo tereny są również zalesione.

Mirosławiec Obszar I

Obszar zamieszkały:

Obszar ten zlokalizowany jest w północnej i północno-wschodniej części miasta Mirosławiec. Dominuje w nim zróżnicowana zabudowa mieszkalna, w tym wolnostojąca zabudowa jednorodzinna, zwarta zabudowa jednorodzinna oraz osiedla wielorodzinne. Jest to także obszar usług, w tym usług użyteczności publicznej. Obiektami znajdującymi się na tym obszarze są: Ośrodek Kultury, Biblioteka Publiczna, Muzeum Walk o Wał Pomorski, Stadion Miejski, cmentarz komunalny, cmentarz żydowski, stacja kolejowa, ośrodek Republika Wyobraźni oraz dworzec autobusowy. Teren Obszaru I tworzą ulice: Dworcowa, Orła, Parkowa, Plac Wolności, Słoneczna, Spokojna, Wałęcka oraz Wileńska.

Obszar niezamieszkały:

Na osiedlu znajdują się tereny przemysłowe i poprzemysłowe. Szczególne nagromadzenie terenów tych znajduje się przy ulicy Parkowej. W miejscowości Chojnica

(teren całkowicie niezamieszkały) znajduje się wielkopowierzchniowy zakład mechaniczny Metaltech oraz zakład unieszkodliwiania odpadów.

Mirosławiec Obszar II

Obszar zamieszkały:

Obszar ten stanowi południową część miasta Mirosławiec. W jego skład wchodzi ulice Akacyjowa, Spacerowa, Jeziorna, Kołłątaja, Jaśminowa, Kwiatowa, Lipowa, 10-go Lutego, Mickiewicza, Polna, Radosna, Słowackiego, Staszica, Nowa, Szkolna. Obszar stanowią przede wszystkim osiedla domków jednorodzinnych.

Obszar niezamieszkały:

Wschodnia część obszaru jest w niewielkim stopniu zalesiona, w pobliżu znajdują się również dwa zbiorniki wodne.

Mirosławiec Obszar III

Obszar zamieszkały:

Zamieszkałą część Obszaru III stanowią ulice Jaskółcza, Jastrzębia, Krucza, Leśna, Skowronkowa, Żurawia, Tęczowa oraz Księżycowa. Znajduje się on w zachodniej części miasta, a cechuje się najniższą liczbą mieszkańców na tle pozostałych jednostek analitycznych miasta. W skład obszaru zamieszkałego wchodzi osiedle domów jednorodzinnych oraz pojedyncze, niskie budynki mieszkalne.

Obszar niezamieszkały:

Obszar niezamieszkały stanowią tereny zielone, nieużytki, jezioro stacyjne oraz grunty orne. Na zachód od obszaru rozciąga się teren zalesiony.

Mirosławiec Obszar IV

Obszar zamieszkały:

Obszar ten łączy ulice Kościelną, Kościuszki, Krótką, Młyńską, Ogrodową, Poznańską, Sprzymierzonych, Wąską oraz Zamkową. Obszar stanowi w dużej mierze zwarta zabudowa jednorodzinna i wielorodzinna. Na terenie obszaru, oprócz zabudowy

mieszkaniowej, znajdują się obiekty użyteczności publicznej takie jak Kościół pw. Niepokalanego Poczęcia Najświętszej Maryi Panny, urząd pocztowy oraz Agencja Restrukturyzacji i Modernizacji Rolnictwa. Przez teren ten przebiega droga wojewódzka nr 177, która łączy się z ulicą Sprzymierzonych.

Obszar niezamieszkały:

Obszarem niezamieszkałym Obszaru IV są przede wszystkim tereny zielone oraz teren zalesiony, na którym zlokalizowane są ruiny zamku oraz majdan zamkowy z fosą, stanowiące substancję zabytkową miasta. Tereny przyległe do ul. Sprzymierzonych są terenami przemysłowymi.

Mirosławiec Obszar V

Obszar zamieszkały:

Obszar V stanowi ulica Wolności, przebiegająca przez centrum do zachodniej granicy miasta. Na terenie obszaru, oprócz zabudowy mieszkaniowej znajduje się centrum usługowe, w tym m.in. siedziba władz administracyjnych gminy, Nadleśnictwo Mirosławiec, szkoła podstawowa, oddziały banków oraz punkty usługowe.

Obszar niezamieszkały:

Gęsta zabudowa centrowiczego obszaru determinuje niewielki odsetek terenów niezamieszkałych.

Metodologia

Delimitacji, czyli wyznaczenia obszarów zdegradowanych i obszarów do rewitalizacji na terenie gminy Mirosławiec dokonano na podstawie określenia wskaźników obrazujących poziom koncentracji negatywnych zjawisk społecznych, gospodarczych i przestrzenno-funkcjonalnych. Przy wyznaczaniu obszaru zdegradowanego posłużono się wskaźnikami o charakterze ilościowym, które zostały opracowane na podstawie danych zastanych. Dane niezbędne do opracowania diagnozy pozyskiwano w podziale na sołectwa oraz ulice w mieście, które następnie były agregowane do poziomu obszarów.

Przy przeprowadzaniu analizy wskaźnikowej posłużono się wybranymi spośród zalecanych przez *Zasady realizacji przedsięwzięć rewitalizacyjnych w ramach*

Regionalnego Programu Operacyjnego Województwa Zachodniopomorskiego 2014-2020 wskaźnikami podstawowymi oraz fakultatywnymi. Większość wartości wskaźników ma charakter względny, a więc została podana w stosunku do określonej liczby mieszkańców jednostek analitycznych (w zależności od wartości wskaźnika – 100, 1 000 lub 10 000). Umożliwia to porównywanie sytuacji wśród jednostek różniących się od siebie pod względem liczby mieszkańców. Ze względu na trudności w pozyskaniu wszystkich wskaźników podstawowych, do analizy włączono jedynie ich część. Wartości poszczególnych wskaźników odniesiono do wartości referencyjnych, tj. średnich wartości na obszarze gminy oraz porównano do wartości osiągniętych w regionie (województwie).

Dane bazowe pozyskiwane były od lokalnych oraz, w przypadku województwa, regionalnych i krajowych instytucji. Dane dla gminy otrzymano z: Miejsko-Gminnego Ośrodka Pomocy Społecznej i Urzędu Miejskiego w Mirosławcu oraz Posterunku Policji i Powiatowego Urzędu Pracy w Wałczu. Dane dla województwa pochodziły z baz danych: Wojewódzkiego Urzędu Pracy, Regionalnego Ośrodka Polityki Społecznej w Szczecinie, Głównego Urzędu Statystycznego (Bank Danych Lokalnych) oraz Urzędu Statystycznego w Szczecinie.

Lista wskaźników wraz ze źródłami danych została zaprezentowana w poniższej tabeli.

Tabela 7 Wybrane wskaźniki podstawowe i fakultatywne

	Wskaźniki podstawowe	Źródła danych	Wskaźniki fakultatywne	Źródła danych
Sfera społeczna	W1 Liczba osób korzystających ze świadczeń pomocy społecznej na 1 tys. ludności	Miejsko-Gminny Ośrodek Pomocy Społecznej w Mirosławcu	W4 Odsetek osób w wieku przedprodukcyjnym w ogólnej liczbie ludności danej jednostki	Urząd Miejski w Mirosławcu
		Regionalny Ośrodek Polityki Społecznej w Szczecinie	W5 Liczba ofiar przemocy na 1000 osób	Miejsko-Gminny Ośrodek Pomocy Społecznej w Mirosławcu
	W2 Udział długotrwale bezrobotnych wśród osób w wieku produkcyjnym	Powiatowy Urząd Pracy w Wałczu	W6 Liczba interwencji na 1000 osób	Posterunek Policji w Mirosławcu
		Wojewódzki Urząd Pracy w Szczecinie		
	W3 Liczba przestępstw na 1000 ludności	Posterunek Policji w Mirosławcu		
		Główny Urząd Statystyczny		
Sfera gospodarcza	W7 Liczba zarejestrowanych podmiotów gospodarki narodowej na 100 osób	Urząd Miejski w Mirosławcu	W10 Odsetek kobiet wśród osób bezrobotnych	Powiatowy Urząd Pracy w Wałczu
		Urząd Statystyczny w Szczecinie		
	W8 Odsetek osób w wieku poprodukcyjnym w ogólnej liczbie ludności	Urząd Miejski w Mirosławcu		
		Główny Urząd Statystyczny		
W9 Odsetek osób z wykształceniem	Powiatowy Urząd Pracy w Wałczu			

	gimnazjalnym lub poniżej w ogólnej liczbie bezrobotnych	Wojewódzki Urząd Pracy w Szczecinie		
Sfera przestrzenna i infrastrukturalna	W11 Przeciętna powierzchnia użytkowa lokalu na osobę	Urząd Miejski w Mirosławcu	W12 Udział budynków wymagających remontu w liczbie budynków danej jednostki	Urząd Miejski w Mirosławcu

Źródło: Opracowanie własne.

Obliczenie sumarycznego wskaźnika degradacji nastąpiło poprzez obliczenie średniej arytmetycznej oraz odchylenia standardowego dla poszczególnych wskaźników (metoda: odjęcie od wartości wskaźnika dla danego obszaru średniej wartości dla całej gminy i podzielenie przez odchylenie standardowe).

Wystandardyzowane wskaźniki wskazują odchylenie od normy, którą jest wartość średnia dla gminy. Zsumowane wskaźniki mogą przyjmować wartości dodatnie i ujemne – wartości ujemne świadczą o niższym niż średnia dla gminy wskaźniku degradacji, zaś wartości dodatnie wskazują na obszary zdegradowane o dużym natężeniu zjawisk kryzysowych.

Delimitacja obszarów zdegradowanych

Obszar zdegradowany to obszar, na którym zidentyfikowany został stan kryzysowy, tj. stan spowodowany koncentracją negatywnych zjawisk społecznych (ubóstwo, przestępczość, bezrobocie, niski poziom edukacji, mała aktywność społeczna) oraz co najmniej jednym negatywnym zjawiskiem z zakresu sfery gospodarczej, technicznej, środowiskowej lub przestrzenno-funkcjonalnej. Może być on podzielony na podobszary, w tym podobszary, które nie posiadają wspólnych granic, warunkiem jest jednak występowanie sytuacji kryzysowej na każdym podobszarze.

Za obszar zdegradowany w Gminie Mirosławiec uznane zostały te obszary, których wskaźnik sumaryczny jest wyższy, niż średnia dla gminy. By zachować przejrzystość dokumentu, pomija się zapis „tereny zamieszkałe”, należy mieć jednak na uwadze, że analizie wskaźnikowej poddane zostały jedynie obszary, na których mieszkają ludzie.

Sfera społeczna

Sfera społeczna obejmuje takie zagadnienia jak: demografia, pomoc społeczna, bezrobocie, bezpieczeństwo, ochrona zdrowia, edukacja, kultura i rekreacja. Poniżej znajdują się wskaźniki przedstawiające wybrane zagadnienia.

Pomoc społeczna

Jednostką odpowiedzialną za realizację zadań gminy w zakresie pomocy społecznej w gminie jest powstały 1 czerwca 1990 roku Miejsko-Gminny Ośrodek Pomocy Społecznej w Mirosławcu. MGOPS jest jednostką budżetową, niesie pomoc osobom, które z różnych

przyczyn znalazły się w trudnej sytuacji materialnej, bytowej lub rodzinnej i nie potrafią z niej wyjść samodzielnie. Od 1 sierpnia 2010 roku Ośrodek wykonuje także zlecenie nałożone ustawą o przeciwdziałaniu przemocy w rodzinie, tj. obsługę organizacyjno-techniczną zespołu interdyscyplinarnego.

Głównym wskaźnikiem mierzącym stan kryzysowy w zakresie samodzielności mieszkańców jest liczba osób korzystających z pomocy społecznej na 1000 ludności. Dane o pomocy społecznej w podziale na sołectwa oraz ulice w mieście pozyskano od Miejsko-Gminnego Ośrodka Pomocy Społecznej w Mirosławcu. Pokazują one stan liczby beneficjentów MGOPS na dzień 31.12.2015 r.

Dane wskazują, że w 2015 roku z pomocy społecznej skorzystały 263 rodziny. W przeliczeniu na osoby, z pomocy skorzystały 472 osoby. O zjawisku kryzysowym świadczy fakt, że średnia liczba mieszkańców korzystających z pomocy społecznej dla gminy jest prawie dwukrotnie wyższa, niż średnia dla całego województwa zachodniopomorskiego (108,77 osób w gminie i 50,62 osób w województwie), co świadczy o potrzebie pomocy Miejsko-Gminnemu Ośrodkowi Pomocy Społecznej we wspieraniu osób znajdujących się w trudnej sytuacji. Najwyższy wskaźnik osób korzystających z pomocy społecznej wykazano dla jednostek: sołectwo Jadwiżyn, sołectwo Próchnowo, sołectwo Jabłonkowo, sołectwo Jabłonowo, sołectwo Toporzyk, sołectwo Mirosławiec Górny oraz sołectwo Orle.

Tabela 8 Wskaźnik podstawowy: Liczba osób korzystających z pomocy społecznej na 1000 ludności. Stan na dzień 31.12.2015.

Lp.	Jednostka analityczna	Wskaźnik: Liczba osób korzystających z pomocy społecznej na 1000 ludności
1	Bronikowo	81,48
2	Hanki	29,59
3	Jadwiżyn	130,95
4	Próchnowo	143,59
5	Jabłonkowo	167,70
6	Jabłonowo	133,03
7	Piecznik	97,94
8	Toporzyk	366,67
9	Łowicz Wałecki	66,98
10	Mirosławiec Górny	244,39
11	Orle	127,66
12	Kalinówka	0,00

13	Mirosławiec Obszar I	97,73
14	Mirosławiec Obszar II	49,70
15	Mirosławiec Obszar III	0,00
16	Mirosławiec Obszar IV	65,79
17	Mirosławiec Obszar V	45,89
Gmina Mirosławiec		108,77
Województwo zachodniopomorskie		50,62

Źródło: Opracowanie własne.

Bezrobocie

Ważnym wskaźnikiem społecznym jest także poziom bezrobocia. Należy zaznaczyć, że bezrobocie jest silnie powiązane z innymi negatywnymi zjawiskami społecznymi, takimi jak przemoc w rodzinie, ubóstwo, alkoholizm a w skrajnych przypadkach konflikt z prawem. W pierwszej fazie bezrobocia osoby bez pracy często otrzymują wsparcie psychiczne od innych członków rodziny, ale wraz z wydłużaniem się okresu bezrobocia narastają konflikty.

Co charakterystyczne dla gminy Mirosławiec, wzrost bezrobocia, szczególnie bezrobocia długotrwałego, związany był z upadkiem Państwowych Gospodarstw Rolnych. Duży udział osób długotrwanie bezrobotnych zauważyć można szczególnie właśnie w miejscowościach popegeerowskich. Wielu mieszkańców, mimo upływu lat, nie znalazło nowej pracy, nabyło jednak cechy ograniczające możliwość powrotu na rynek pracy.

Średni udział długotrwanie bezrobotnych wśród osób w wieku produkcyjnym dla gminy wynosi 0,048 i jest wyższy niż średnia dla województwa - ta kształtuje się na poziomie 0,03. Wyższy niż średnia dla gminy udział osób długotrwanie bezrobotnych odnotowano w jednostkach: sołectwo Jadwiżyn, sołectwo Próchnowo, sołectwo Jabłonkowo, sołectwo Jabłonowo, sołectwo Toporzyk, sołectwo Mirosławiec Górny, sołectwo Orle oraz sołectwo Kalinówka.

Tabela 9 Wskaźnik podstawowy: Udział długotrwanie bezrobotnych wśród osób w wieku produkcyjnym. Stan na dzień 31.12. 2015.

Lp.	Jednostka analityczna	Wskaźnik: Udział długotrwanie bezrobotnych wśród osób w wieku produkcyjnym
1	Bronikowo	0,04
2	Hanki	0,02
3	Jadwiżyn	0,07
4	Próchnowo	0,06

5	Jabłonkowo	0,09
6	Jabłonowo	0,05
7	Piecznik	0,02
8	Toporzyk	0,12
9	Łowicz Wałecki	0,02
10	Mirosławiec Górny	0,06
11	Orle	0,05
12	Kalinówka	0,06
13	Mirosławiec Obszar I	0,03
14	Mirosławiec Obszar II	0,03
15	Mirosławiec Obszar III	0,02
16	Mirosławiec Obszar IV	0,04
17	Mirosławiec Obszar V	0,03
Gmina Mirosławiec		0,048
Województwo zachodniopomorskie		0,03

Źródło: Opracowanie własne.

Demografia

O sytuacji demograficznej świadczy m.in. odsetek osób w wieku przedprodukcyjnym, które dopiero wkroczą na rynek pracy, założą swoje rodziny, będą trzonem lokalnej społeczności. Im mniej takich osób, tym bardziej zamierać będzie aktywność, tym mniej dzieci będzie się rodzić, tym wolniej będzie rozwijać się dany obszar i cała gmina. Wskaźnik ten może być więc wyznacznikiem działań kierowanych do danego obszaru, inne bowiem potrzeby społeczne i infrastrukturalne mają osoby młode, aktywne, inne zaś osoby starsze.

Średni odsetek osób w wieku przedprodukcyjnym w ogólnej liczbie ludności całej gminy wynosi 21,57%. Poniżej średniej znalazły się jednostki: sołectwo Bronikowo, sołectwo Jadwiżyn, sołectwo Jabłonkowo, sołectwo Jabłonowo, sołectwo Piecznik, sołectwo Mirosławiec Górny, Obszar I, Obszar II oraz Obszar V.

Tabela 10 Wskaźnik fakultatywny: Odsetek osób w wieku przedprodukcyjnym w ogólnej liczbie ludności. Stan na dzień 31.12. 2015.

Lp.	Jednostka analityczna	Wskaźnik: Odsetek osób w wieku przedprodukcyjnym w ogólnej liczbie ludności
1	Bronikowo	19,26%
2	Hanki	23,67%
3	Jadwiżyn	15,48%
4	Próchnowo	23,59%
5	Jabłonkowo	19,25%

6	Jabłonowo	17,89%
7	Piecznik	19,59%
8	Toporzyk	26,67%
9	Łowicz Wałecki	22,97%
10	Mirosławiec Górny	14,35%
11	Orle	23,40%
12	Kalinówka	26,31%
13	Mirosławiec Obszar I	17,73%
14	Mirosławiec Obszar II	19,88%
15	Mirosławiec Obszar III	33,33%
16	Mirosławiec Obszar IV	22,53%
17	Mirosławiec Obszar V	20,84%
Gmina Mirosławiec		21,57%

Źródło: Opracowanie własne.

Bezpieczeństwo

Jednym z głównych wskaźników dotyczących bezpieczeństwa w gminie jest liczba przestępstw. Przestępstwa związane są z innymi problemami społecznymi, m.in. alkoholizmem, bezrobociem, ubóstwem, ale także bezradnością życiową oraz skłonnością do agresji i przemocy.

Średnia liczba przestępstw na 1000 ludności w gminie Mirosławiec wyniosła w 2015 roku 18,00 i była niższa, niż średnia dla województwa (23,19). Najwyższy wskaźnik stwierdzono w jednostkach: sołectwo Jadwiżyn, Jabłonkowo, Piecznik, Łowicz Wałecki, Mirosławiec Górny, Kalinówka oraz obszar V, przy czym zdecydowanie najwyższy wskaźnik odnotowano w sołectwach Jadwiżyn oraz Łowicz Wałecki (odpowiednio 47,62 i 47,85 przestępstw na 1000 osób, co stanowi dwukrotną wartość średniej dla gminy).

Tabela 11 Wskaźnik podstawowy: Liczba przestępstw na 1000 ludności. Stan na dzień 31.12. 2015.

Lp.	Jednostka analityczna	Wskaźnik: Liczba przestępstw na 1000 ludności
1	Bronikowo	7,41
2	Hanki	0,00
3	Jadwiżyn	47,62
4	Próchnowo	10,26
5	Jabłonkowo	24,84
6	Jabłonowo	9,17
7	Piecznik	20,62
8	Toporzyk	0,00
9	Łowicz Wałecki	47,85

10	Mirosławiec Górny	22,42
11	Orle	10,64
12	Kalinówka	35,09
13	Mirosławiec Obszar I	10,23
14	Mirosławiec Obszar II	4,85
15	Mirosławiec Obszar III	5,56
16	Mirosławiec Obszar IV	13,16
17	Mirosławiec Obszar V	36,33
Gmina Mirosławiec		18,00
Województwo zachodniopomorskie		23,19

Źródło: Opracowanie własne.

Dla mieszkańców bardzo ważną kwestią jest bezpieczeństwo dotyczące nie tylko sytuacji na ulicach, ale także sytuacji rodzinnych. Wiele przypadków przemocy w ogóle nie jest zgłaszanych, dotyczy to szczególnie przemocy w rodzinie - ofiary wstydzą się, a wiele z nich posiada syndrom wyuczonej bezradności, tj. poddania się, zatrzymania działania, które wynika z poczucia braku możliwości zmiany sytuacji. Osoby, które doświadczyły przemocy potrzebują wsparcia. Udziela go Miejsko-Gminny Ośrodek Pomocy Społecznej w Mirosławcu, który współpracuje z Powiatowym Centrum Pomocy Rodzinie w Wałczu.

Średnia liczba ofiar przemocy w przeliczeniu na 1000 ludności dla gminy Mirosławiec wynosi 5,65. Jednostkami o wyniku wyższym są: sołectwo Jadwiżyn, sołectwo Jabłonkowo, sołectwo Piecnik, sołectwo Łowicz Wałecki, sołectwo Mirosławiec Górny oraz Obszar I, przy czym zdecydowanie najwyższy wskaźnik osiągnęło sołectwo Jabłonkowo (24,84 osób na 1000 ludności).

Tabela 12 Wskaźnik fakultatywny: Liczba ofiar przemocy na 1000 ludności. Stan na dzień 31.12. 2015.

Lp.	Jednostka analityczna	Wskaźnik: Liczba ofiar przemocy na 1000 ludności
1	Bronikowo	0,00
2	Hanki	0,00
3	Jadwiżyn	11,90
4	Próchnowo	5,13
5	Jabłonkowo	24,84
6	Jabłonowo	4,59
7	Piecnik	10,31
8	Toporzyk	0,00
9	Łowicz Wałecki	9,56
10	Mirosławiec Górny	15,70

11	Orle	0,00
12	Kalinówka	0,00
13	Mirosławiec Obszar I	9,09
14	Mirosławiec Obszar II	4,85
15	Mirosławiec Obszar III	0,00
16	Mirosławiec Obszar IV	0,00
17	Mirosławiec Obszar V	0,00
Gmina Mirosławiec		5,65

Źródło: Opracowanie własne.

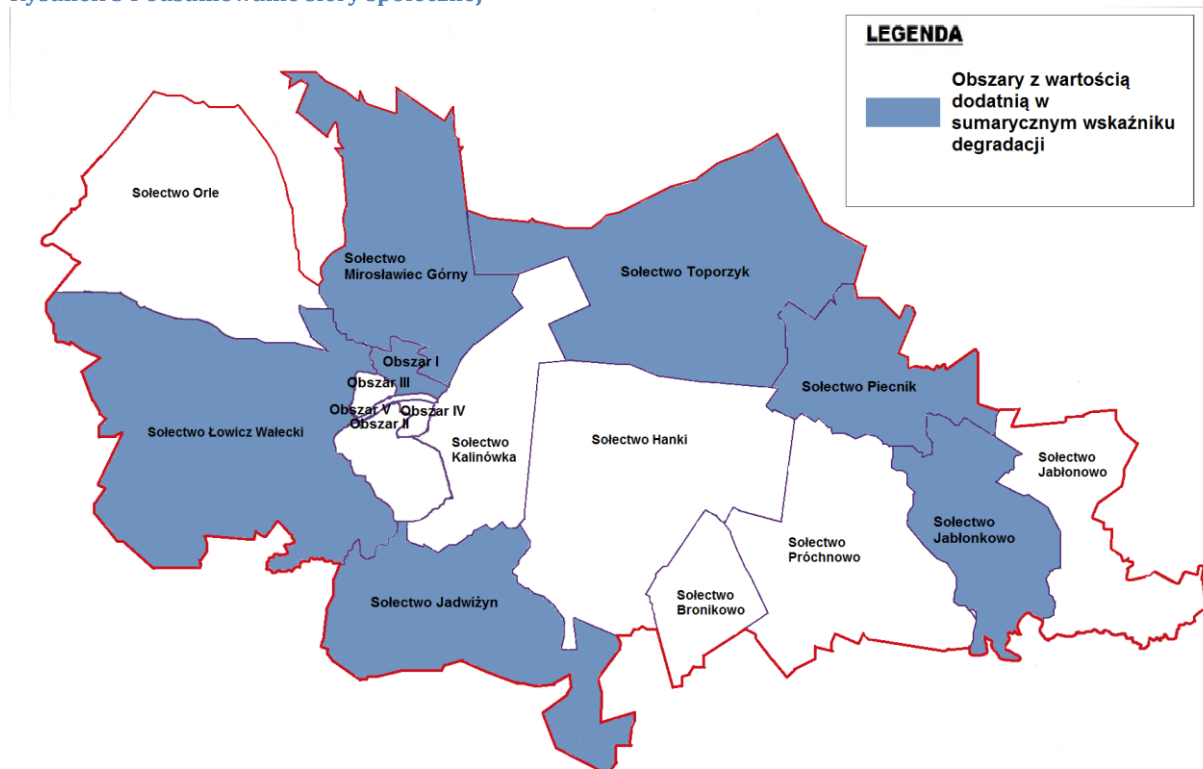
Najbardziej ogólnym wskaźnikiem dotyczącym bezpieczeństwa, jest liczba interwencji policji. Są to m.in. interwencje związane z problemami w rodzinie, zakłócaniem porządku czy spożywaniem alkoholu w miejscu publicznym.

Średnia liczba interwencji na 1000 ludności w gminie Mirosławiec wyniosła w 2015 roku 37,25. Wyższe niż średnia dla gminy wskaźniki wykazano w jednostkach: sołectwo Jabłonkowo, sołectwo Łowicz Wałecki, sołectwo Mirosławiec Górny, Obszar I, Obszar IV oraz Obszar V, jednak szczególną uwagę należy zwrócić na Mirosławiec Górny, gdzie liczba interwencji jest czterokrotnie wyższa (147,98 interwencji na 1000 mieszkańców).

Tabela 13 Wskaźnik fakultatywny: Liczba interwencji na 1000 mieszkańców. Stan na dzień 31.12. 2015.

Lp.	Jednostka analityczna	Wskaźnik: Liczba interwencji na 1000 ludności
1	Bronikowo	0,00
2	Hanki	20,71
3	Jadwizyn	11,90
4	Próchnowo	5,13
5	Jabłonkowo	55,90
6	Jabłonowo	18,35
7	Piecznik	36,08
8	Toporzyk	0,00
9	Łowicz Wałecki	52,63
10	Mirosławiec Górny	147,98
11	Orle	21,28
12	Kalinówka	17,54
13	Mirosławiec Obszar I	80,68
14	Mirosławiec Obszar II	25,45
15	Mirosławiec Obszar III	0,00
16	Mirosławiec Obszar IV	70,72
17	Mirosławiec Obszar V	68,83
Gmina Mirosławiec		37,25

Rysunek 3 Podsumowanie sfery społecznej



Źródło: Opracowanie własne.

Sfera gospodarcza

Znaczny wpływ na koncentrację zjawiska bezrobocia ma stopień rozwoju gospodarczego danego obszaru oraz potencjał zasobów ludzkich uwarunkowanych stopniem wykształcenia, posiadanymi kwalifikacjami zawodowymi oraz zdolnością adaptacji do zmieniającej się sytuacji na lokalnym rynku pracy, wreszcie otwartość na samozatrudnienie.

Podmioty gospodarki narodowej i przedsiębiorczość

Jednym z kluczowych wskaźników gospodarczych jest liczba zarejestrowanych podmiotów gospodarczych. Ich liczba świadczy o gospodarczym rozwoju lub regresie, atrakcyjności terenu dla zewnętrznych i wewnętrznych inwestorów.

Największymi przedsiębiorstwami przemysłowymi w gminie są Zakład Mechaniczny Metaltech Sp. z o.o. (produkcja dziedzinowa w zakresie maszyn rolniczych) i Żywiec Zdrój SA. Ze względu na rolniczo-leśny charakter, w gminie rozwija się przemysł drzewny i usługi leśne. Działalność rolnicza prowadzona jest na terenach wiejskich. Jest to głównie działalność wielkoobszarowa, coraz mniej jest natomiast rolników indywidualnych.

Transformacja ustrojowa spowodowała przeobrażenia struktury gospodarczej, w tym upadek Państwowych Gospodarstw Rolnych i GS „Samopomoc Chłopska”. Znaczny wpływ na sytuację gospodarczą obszaru miało także ograniczenie zatrudnienia w jednostce wojskowej w Mirosławcu, co spowodowało zmniejszenie liczby ludności oraz upadek części lokalnych usług.

Średnia dla całej gminy wskazuje, że na 100 osób przypada 4,09 zarejestrowanych podmiotów gospodarki narodowej, co stanowi wskaźnik trzykrotnie niższy niż średnia dla województwa (12,88). Poniżej średniej dla gminy znajdują się: sołectwo Bronikowo, sołectwo Hanki, sołectwo Jadwiżyn, sołectwo Próchnowo, sołectwo Jabłonkowo, sołectwo Jabłonowo, sołectwo Piecnik, sołectwo Toporzyk, sołectwo Łowicz Wałecki, sołectwo Orle oraz sołectwo Kalinówka, przy czym zdecydowanie najmniej podmiotów znajduje się w sołectwach Hanki, Próchnowo i Jabłonowo.

Tabela 14 Wskaźnik podstawowy: Liczba zarejestrowanych podmiotów gospodarki narodowej na 100 osób. Stan na dzień 31.12. 2015.

Lp.	Jednostka analityczna	Wskaźnik: Liczba zarejestrowanych podmiotów gospodarki narodowej na 100 osób
1	Bronikowo	2,96
2	Hanki	1,18
3	Jadwiżyn	3,57
4	Próchnowo	1,03
5	Jabłonkowo	2,48
6	Jabłonowo	1,83
7	Piecnik	3,61
8	Toporzyk	3,33
9	Łowicz Wałecki	2,87
10	Mirosławiec Górny	4,93
11	Orle	2,13
12	Kalinówka	3,51
13	Mirosławiec Obszar I	7,61
14	Mirosławiec Obszar II	5,33
15	Mirosławiec Obszar III	5,56
16	Mirosławiec Obszar IV	6,74
17	Mirosławiec Obszar V	10,9
Gmina Mirosławiec		4,09
Województwo zachodniopomorskie		12,88

Źródło: Opracowanie własne.

Demografia

Wskaźnikiem gospodarczym jest także odsetek osób w wieku poprodukcyjnym w ogólnej liczbie ludności. Są to osoby pobierające emerytury, na które zarabiają osoby pracujące, dlatego tak ważne jest, by odsetek osób w wieku produkcyjnym był znacząco wyższy niż odsetek osób w wieku poprodukcyjnym.

Średni odsetek osób w wieku poprodukcyjnym w gminie wynosi 15,99%, co stanowi wskaźnik niższy niż średnia dla całego województwa (19,49%).

Wyższy niż średnia dla gminy odsetek osób starszych występuje w jednostkach: sołectwo Bronikowo, sołectwo Jadwizyn, sołectwo Próchnowo, sołectwo Jabłonkowo, sołectwo Toporzyk, sołectwo Mirosławiec Górny, Obszar I, Obszar V.

Tabela 15 Wskaźnik podstawowy: Odsetek osób w wieku poprodukcyjnym w ogólnej liczbie ludności. Stan na dzień 31.12. 2015.

Lp.	Jednostka analityczna	Wskaźnik: Odsetek osób w wieku poprodukcyjnym w ogólnej liczbie ludności
1	Bronikowo	20,00%
2	Hanki	14,50%
3	Jadwizyn	17,86%
4	Próchnowo	17,44%
5	Jabłonkowo	17,39%
6	Jabłonowo	15,60%
7	Piecznik	15,98%
8	Toporzyk	16,67%
9	Łowicz Wałecki	14,35%
10	Mirosławiec Górny	22,65%
11	Orle	7,45%
12	Kalinówka	15,79%
13	Mirosławiec Obszar I	23,64%
14	Mirosławiec Obszar II	13,82%
15	Mirosławiec Obszar III	5,00%
16	Mirosławiec Obszar IV	12,66%
17	Mirosławiec Obszar V	21,03%
Gmina Mirosławiec		15,99%
Województwo zachodniopomorskie		19,49%

Źródło: Opracowanie własne.

Bezrobocie

Na sferę gospodarczą wpływ ma także liczba osób bezrobotnych. Dużą część osób pozostających bez pracy stanowią osoby z wykształceniem gimnazjalnym lub poniżej.

Znaczna część osób bezrobotnych o niskim wykształceniu to byli pracownicy Państwowych Gospodarstw Rolnych, którym nie udało się znaleźć pracy w innej branży. Są to także osoby obciążone problemami, które odziedziczyły po rodzicach życiową bezradność i niewłaściwe wzorce.

Odsetek osób z wykształceniem gimnazjalnym lub poniżej w ogólnej liczbie bezrobotnych wyniósł w gminie Mirosławiec 39,75%, co stanowi odsetek wyższy niż średnia dla całego województwa (33,42%). Na terenie gminy istnieją obszary, na których odsetek ten jest znacznie wyższy. Są to: sołectwo Hanki, sołectwo Jadwiżyn, sołectwo Jabłonkowo, sołectwo Jabłonowo, sołectwo Toporzyk oraz Obszar V.

Tabela 16 Wskaźnik podstawowy: Odsetek osób z wykształceniem gimnazjalnym lub poniżej w ogólnej liczbie bezrobotnych. Stan na dzień 31.12. 2015.

Lp.	Jednostka analityczna	Wskaźnik: Odsetek osób z wykształceniem gimnazjalnym lub poniżej w ogólnej liczbie bezrobotnych
1	Bronikowo	33,33%
2	Hanki	70,59%
3	Jadwiżyn	50,00%
4	Próchnowo	28,57%
5	Jabłonkowo	81,25%
6	Jabłonowo	58,33%
7	Piecznik	33,33%
8	Toporzyk	50,00%
9	Łowicz Wałecki	36,36%
10	Mirosławiec Górny	32,43%
11	Orle	36,36%
12	Kalinówka	0,00%
13	Mirosławiec Obszar I	39,39%
14	Mirosławiec Obszar II	26,47%
15	Mirosławiec Obszar III	0,00%
16	Mirosławiec Obszar IV	36,36%
17	Mirosławiec Obszar V	62,96%
Gmina Mirosławiec		39,75%
Województwo zachodniopomorskie		33,42%

Źródło: Opracowanie własne.

Innym rodzajem bezrobocia jest bezrobocie wśród kobiet. Od wielu lat na terenie całej Polski stopa bezrobocia kobiet przewyższa stopę bezrobocia mężczyzn. Jest to o tyle charakterystyczne, że bezrobotne kobiety są lepiej wykształcone i młodsze od bezrobotnych mężczyzn. Częściej są też długotrwale bezrobotne i dłużej szukają

zatrudnienia. Winą za taką sytuację często obarcza się tradycję i stereotypy sugerujące, że miejsce kobiety jest w domu, a wiele zawodów może wykonywać jedynie mężczyzna.

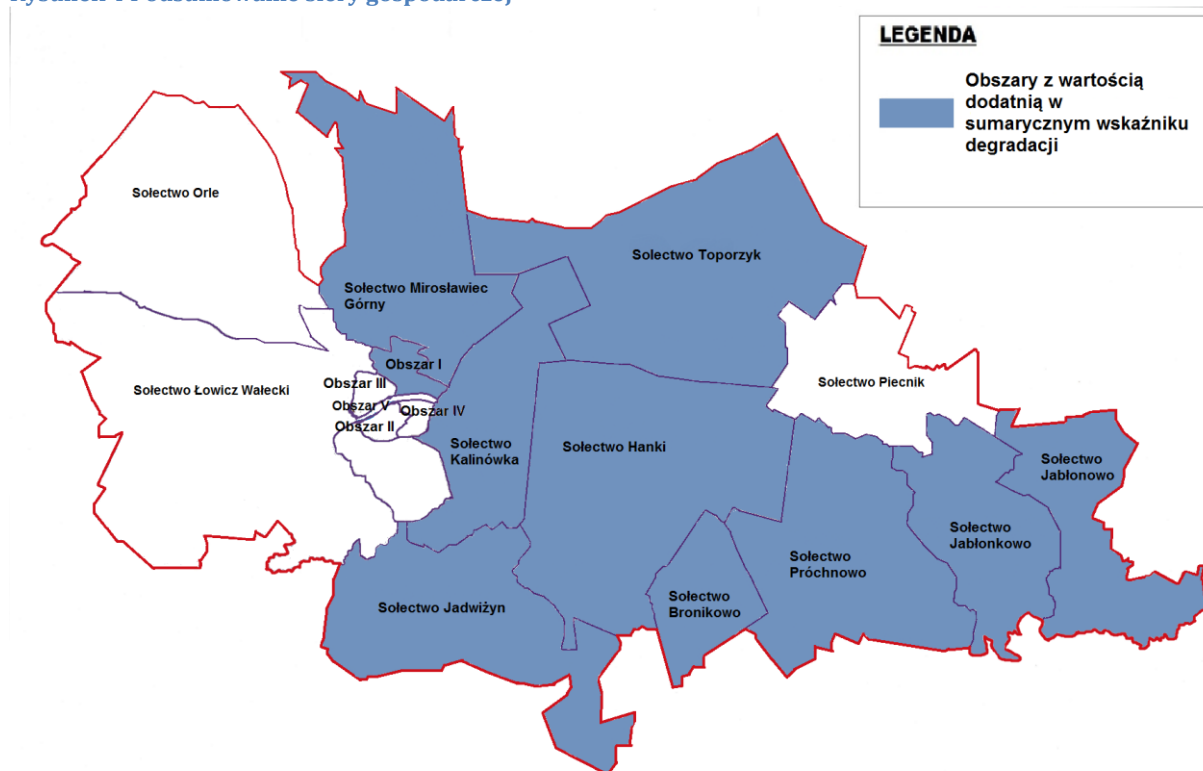
Także w gminie Mirosławiec większość jednostek odnotowuje wyższe bezrobocie wśród kobiet niż wśród mężczyzn (wyjątek stanowi sołectwo Łowicz Wałęcki), po połowie układ ten rozkłada się w jednostkach Jabłonowo, Piecnik oraz Obszar III. Średni odsetek kobiet bezrobotnych wśród bezrobotnych ogółem w danej jednostce wyniósł w gminie 63,86%, wyższe niż średnia wskaźniki odnotowano w jednostkach: Bronikowo, Hanki, Próchnowo, Jabłonkowo, Toporzyk, Mirosławiec Górny, Kalinówka oraz Obszar I.

Tabela 17 Wskaźnik fakultatywny: Odsetek kobiet wśród osób bezrobotnych. Stan na dzień 31.12. 2015.

Lp.	Jednostka analityczna	Wskaźnik: Odsetek kobiet wśród osób bezrobotnych
1	Bronikowo	66,67%
2	Hanki	64,71%
3	Jadwiżyn	50,00%
4	Próchnowo	100,00%
5	Jabłonkowo	68,75%
6	Jabłonowo	50,00%
7	Piecnik	50,00%
8	Toporzyk	75,00%
9	Łowicz Wałęcki	45,45%
10	Mirosławiec Górny	67,57%
11	Orle	54,55%
12	Kalinówka	100,00%
13	Mirosławiec Obszar I	69,70%
14	Mirosławiec Obszar II	58,82%
15	Mirosławiec Obszar III	50,00%
16	Mirosławiec Obszar IV	51,52%
17	Mirosławiec Obszar V	62,96%
Gmina Mirosławiec		63,86%

Źródło: Opracowanie własne.

Rysunek 4 Podsumowanie sfery gospodarczej



Źródło: Opracowanie własne.

Sfera przestrzenna i infrastrukturalna

Na kwestie społeczne ogromny wpływ ma także sfera przestrzenna i infrastrukturalna. Stan budynków mieszkalnych, budynków użyteczności publicznej, liczba i jakość terenów rekreacyjnych oraz estetyka obszaru świadczą o komforcie życia mieszkańców i atrakcyjności obszaru dla zewnętrznych inwestorów i turystów.

Ilość miejsca do życia

Jedną z miar jakości życia są warunki w jakich się mieszka i ilość miejsca do życia, dlatego też w analizie wykorzystano wskaźnik *Przeciętna powierzchnia użytkowa lokalu na osobę*. Średnia powierzchnia użytkowa na osobę w gminie wynosi 32,27. Niższe niż średnia dla gminy powierzchnie odnotowano w jednostkach: Bronikowo, Hanki, Próchnowo, Jabłonkovo, Jabłonowo, Piecnik, Orle, Kalinówka, Obszar I, Obszar IV oraz Obszar V.

Tabela 18 Wskaźnik fakultatywny: Przeciętna powierzchnia użytkowa lokalu na osobę. Stan na dzień 31.12.2015.

Lp.	Jednostka analityczna	Wskaźnik: Przeciętna powierzchnia użytkowa lokalu na osobę [m ²]
1	Bronikowo	29,41
2	Hanki	22,29
3	Jadwiżyn	35,38
4	Próchnowo	17,92
5	Jabłonkowo	20,79
6	Jabłonowo	23,70
7	Piecznik	28,14
8	Toporzyk	50,55
9	Łowicz Wałecki	38,05
10	Mirosławiec Górny	66,63
11	Orle	25,98
12	Kalinówka	29,17
13	Mirosławiec Obszar I	26,63
14	Mirosławiec Obszar II	33,07
15	Mirosławiec Obszar III	46,96
16	Mirosławiec Obszar IV	28,31
17	Mirosławiec Obszar V	25,56
Gmina Mirosławiec		32,27

Źródło: Opracowanie własne.

Budynki w złym stanie technicznym

Jednym z kluczowych aspektów bezpośrednio wpływających na jakość życia mieszkańców jest stan budynków mieszkalnych i budynków użyteczności publicznej. Swobodny dostęp do toalety, dobry stan stolarki okiennej i drzwiowej, ocieplenie budynku, brak barier infrastrukturalnych dla osób starszych i niepełnosprawnych świadczą nie tylko o komforcie korzystania z budynków, ale także o wykluczeniu bądź jego braku z możliwości korzystania z nich. Wskaźnikiem obrazującym zdegradowanie budynków zastosowanym w diagnozie gminy Mirosławiec jest udział budynków do remontu w liczbie budynków danej jednostki.

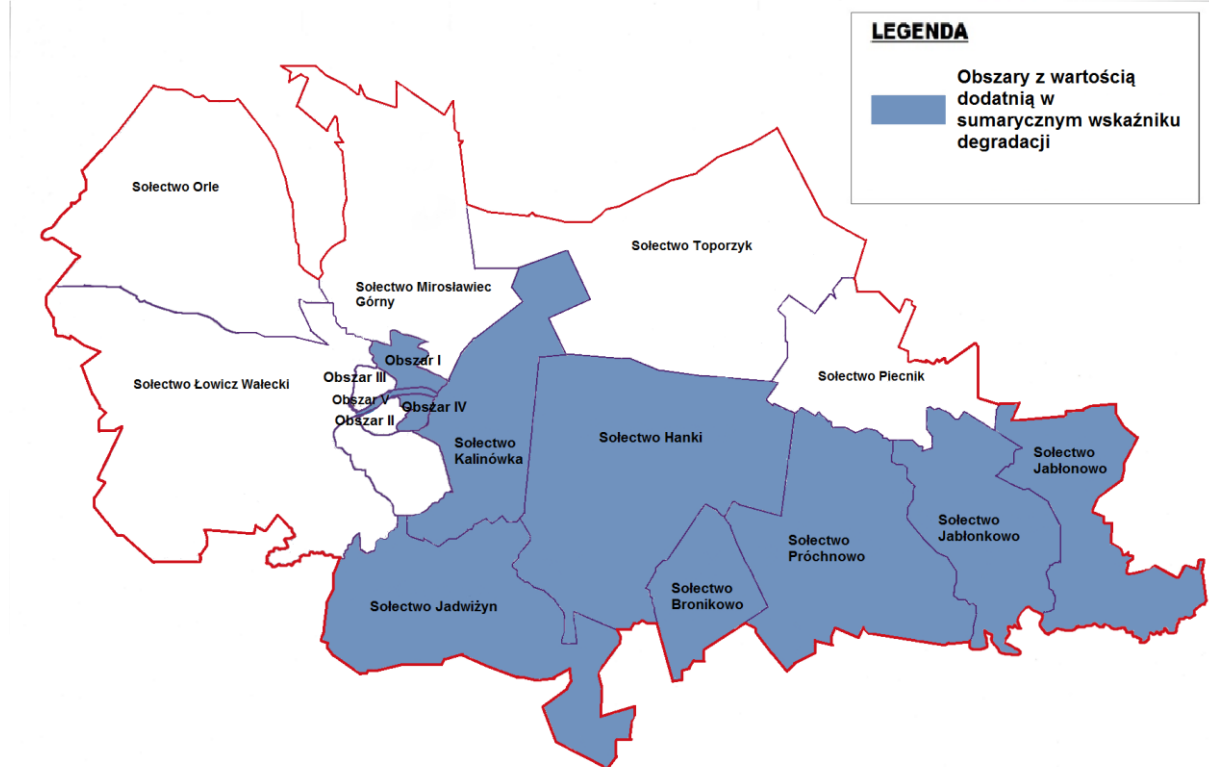
Średnia liczba budynków do remontu w gminie wynosi 35,12. Powyżej średniej dla gminy znalazły się jednostki: sołectwo Bronikowo, sołectwo Hanki, sołectwo Jadwiżyn, sołectwo Jabłonkowo, sołectwo Jabłonowo, sołectwo Toporzyk, sołectwo Łowicz Wałecki, sołectwo Kalinówka, Obszar I oraz Obszar IV, przy czym zaznaczyć należy, że największe zdegradowanie dotyczy sołectwa Jabłonkowo (ponad 70% budynków).

Tabela 19 Wskaźnik fakultatywny: Udział budynków do remontu w liczbie budynków danej jednostki. Stan na dzień 31.12. 2015.

Lp.	Jednostka analityczna	Wskaźnik: Udział budynków do remontu w liczbie budynków danej jednostki
1	Bronikowo	68,29
2	Hanki	43,59
3	Jadwizyn	42,42
4	Próchnowo	22,22
5	Jabłonkowo	73,33
6	Jabłonowo	38,46
7	Piecznik	14,89
8	Toporzyk	54,55
9	Łowicz Wałecki	37,04
10	Mirosławiec Górny	0,00
11	Orle	7,14
12	Kalinówka	36,36
13	Mirosławiec Obszar I	45,24
14	Mirosławiec Obszar II	23,84
15	Mirosławiec Obszar III	5,08
16	Mirosławiec Obszar IV	50,00
17	Mirosławiec Obszar V	34,55
Gmina Mirosławiec		35,12

Źródło: Opracowanie własne.

Rysunek 5 Podsumowanie sfery przestrzenno-infrastrukturalnej



Źródło: Opracowanie własne.

4. Obszary zdegradowane

W poniższej tabeli przedstawiono zbiorcze wyniki analizy wskaźnikowej dla poszczególnych jednostek analitycznych. W ramach delimitacji użyto 7 wskaźników społecznych, 3 wskaźników gospodarczych oraz 2 wskaźników przestrzenno-funkcjonalnych. Dane przedstawione zostały za pomocą wskaźnika sumarycznego, by ułatwić sumowanie i porównanie wyników.

Tabela 20 Wyniki analizy wskaźnikowej dla poszczególnych jednostek analitycznych

Jednostka analityczna	Wskaźniki społeczne						Wskaźniki gospodarcze				Wskaźniki przestrzenno-infrastrukturalne		SUMA
	W1	W2	W3	W4	W5	W6	W7	W8	W9	W10	W11	W12	
Bronikowo	-0,31	-0,34	-0,71	0,52	-0,82	-0,99	0,46	0,86	-0,31	0,26	0,55	1,63	0,80
Hanki	-0,9	-0,97	-1,2	-0,47	-0,82	-0,44	1,18	-0,32	1,48	0,16	0,81	0,42	-1,07
Jadwiżyn	0,25	0,93	1,97	1,37	0,90	-0,67	0,21	0,40	0,49	-0,52	-0,28	0,36	5,41
Próchnowo	0,39	0,55	-0,52	-0,45	-0,07	-0,85	1,24	0,31	-0,54	1,81	1,17	-0,63	2,41
Jabłonkowo	0,67	1,54	0,46	0,52	2,77	0,50	0,65	0,30	1,99	0,35	0,93	1,88	12,56
Jabłonowo	0,27	0,09	-0,59	0,83	-0,15	-0,5	0,92	-0,08	0,89	-0,52	0,69	0,16	2,01
Piecznik	-0,12	-1,08	0,17	0,45	0,67	-0,03	0,20	-0,00	-0,31	-0,52	0,32	-0,99	-1,24
Toporzyk	2,92	2,61	-1,2	-1,14	-0,82	-0,99	0,31	0,15	0,49	0,64	-1,53	0,96	2,40
Łowicz Walecki	-0,47	-1,11	1,99	-0,31	0,57	0,41	0,50	-0,35	-0,16	-1,17	-0,5	0,09	-0,53
Mirosławiec Górny	1,53	0,53	0,29	1,62	1,45	2,94	-0,34	1,43	-0,35	0,30	-2,86	-1,73	4,81
Orle	0,21	0,01	-0,49	-0,41	-0,82	-0,42	0,79	-1,84	-0,16	-0,31	0,50	-1,38	-4,32
Kalinówka	-1,23	0,61	1,14	-1,06	-0,82	-0,52	0,24	-0,04	-1,91	1,81	0,24	0,061	-1,48
Mirosławiec Obszar I	-0,12	-0,68	-0,32	0,86	0,50	1,15	-1,07	1,65	-0,02	0,40	0,45	0,50	3,30
Mirosławiec Obszar II	-0,67	-0,6	-0,88	0,38	-0,11	-0,31	-0,5	-0,47	-0,64	-0,11	-0,09	-0,55	-4,55

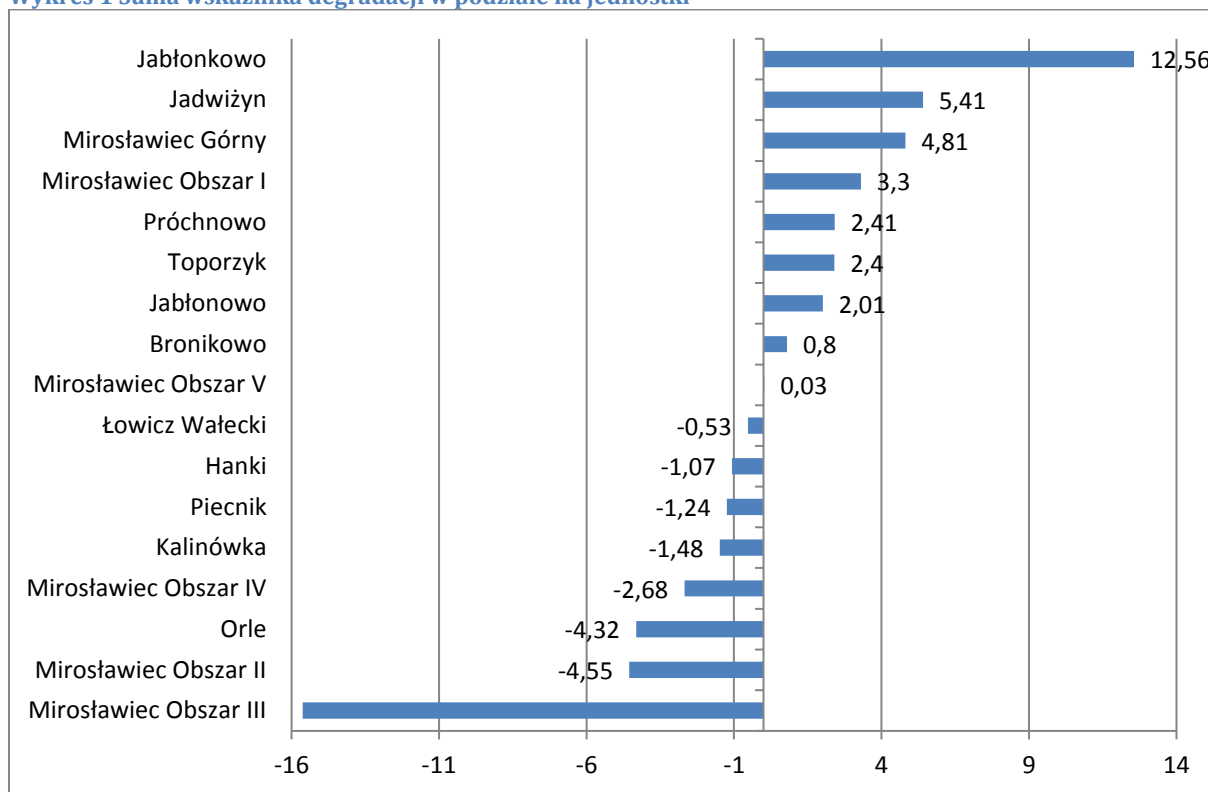
Mirosławiec Obszar III	-1,23	-1,01	-0,83	-2,64	-0,82	-0,99	-0,59	-2,37	-1,91	-0,52	-1,23	-1,48	-15,62
Mirosławiec Obszar IV	-0,49	-0,37	-0,32	-0,22	-0,82	0,90	-1,07	-0,72	-0,16	-0,45	0,31	0,73	-2,68
Mirosławiec Obszar V	-0,71	-0,71	1,22	0,17	-0,82	0,84	-2,75	1,09	1,11	0,08	0,54	-0,03	0,03

Źródło: opracowanie własne.

Wśród obszarów zdegradowanych gminy Mirosławiec znalazły się zamieszkałe tereny sołectw:

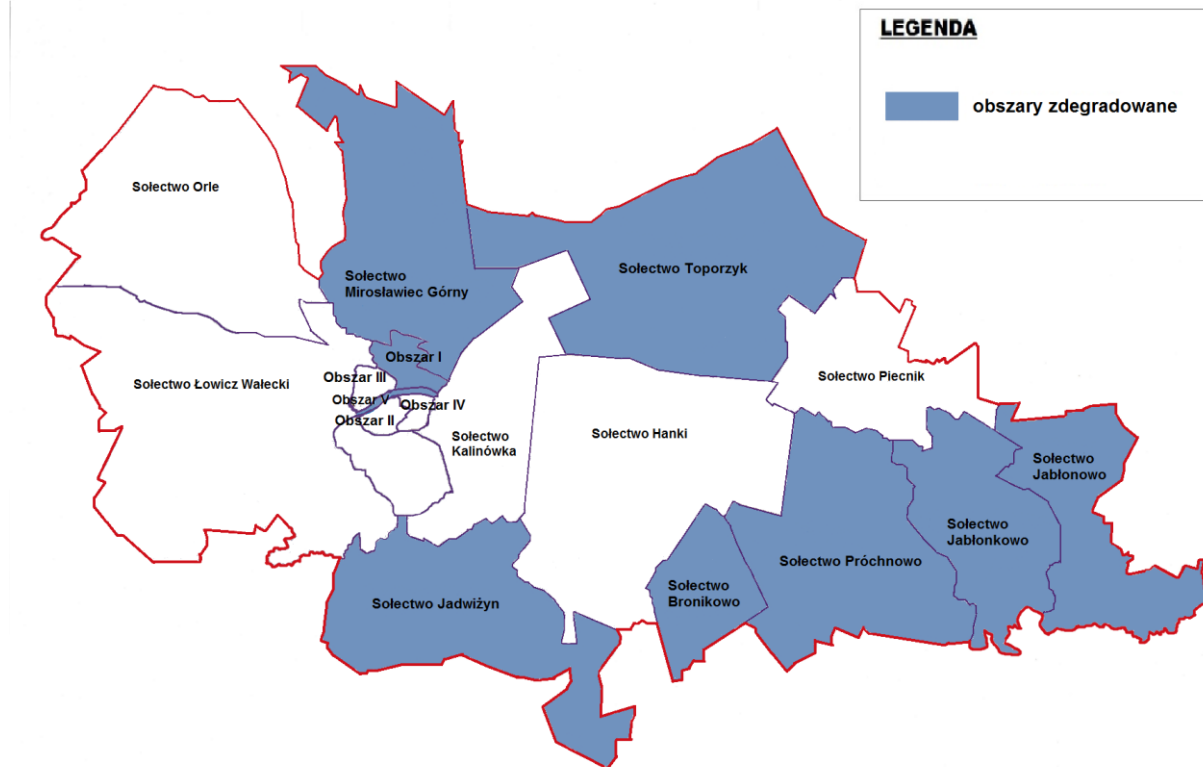
- Bronikowo;
- Jadwiżyn;
- Próchnowo;
- Jabłonkowo;
- Jabłonowo;
- Toporzyk;
- Mirosławiec Górny;
- Mirosławiec Obszar I;
- Mirosławiec Obszar V.

Wykres 1 Suma wskaźnika degradacji w podziale na jednostki



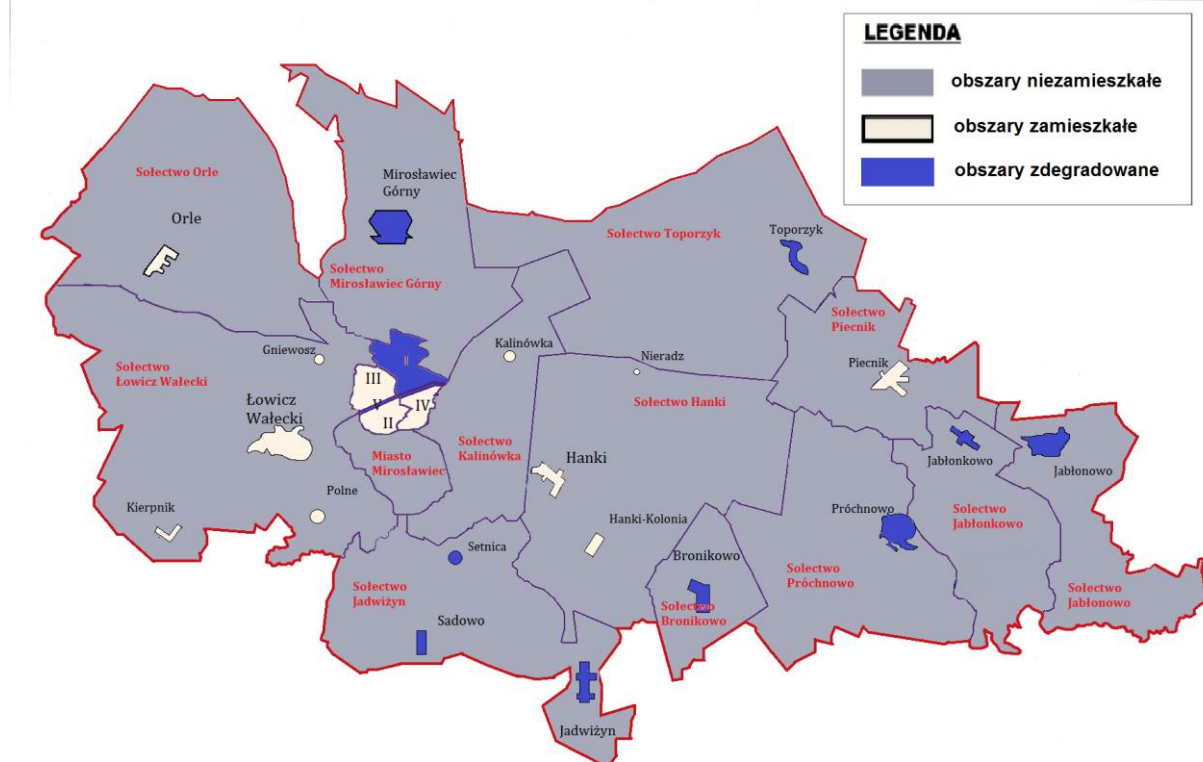
Źródło: opracowanie własne.

Rysunek 6 Obszary zdegradowane



Źródło: opracowanie własne.

Rysunek 7 Obszary zdegradowane w podziale na jednostki zamieszkałe i niezamieszkałe



Źródło: opracowanie własne.

Problemy gminy Mirosławiec w **sferze społecznej** to:

- Liczba osób korzystających ze świadczeń pomocy społecznej na 1000 ludności,
- Udział długotrwale bezrobotnych wśród osób w wieku produkcyjnym,
- Liczba przestępstw na 1000 ludności,
- Odsetek osób w wieku przedprodukcyjnym,
- Liczba ofiar przemocy na 1000 ludności,
- Odsetek kobiet wśród osób bezrobotnych.

Jak wynika z analizy wskaźnikowej, problemy w kontekście sfery społecznej charakteryzują się porównywalnym natężeniem na terenie gminy Mirosławiec, przy czym zdiagnozowano nieznacznie większe natężenie problemu związanego z liczbą osób długotrwale bezrobotnych na tle wszystkich osób w wieku produkcyjnym. Pośród obszarów zdegradowanych największą liczbę przypadków bezrobocia długotrwałego zdiagnozowano na terenie obszaru zamieszkałego sołectwa Toporzyk, gdzie w przeliczeniu na wszystkie osoby w wieku produkcyjnym liczba ta wyniosła 11,76, oraz Jabłonkowo (8,82) przy średniej dla gminy równej 4,58. Średnią gminną przekroczyły również inne jednostki zdegradowane - Jadwiżyn (7,14), Próchnowo (6,09), Mirosławiec Górny (6,05), Jabłonowo (4,83) oraz Orle (4,62).

Inny problem w sferze społecznej dotyczy liczby osób korzystających ze świadczeń pomocy społecznej w przeliczeniu na 1000 ludności. Jak wynika z danych, zdecydowanie największa liczba beneficjentów klientów Ośrodka Pomocy Społecznej zamieszkuje sołectwo Toporzyk - wskaźnik dla jednostki tej równy jest 366,67, ponad trzykrotnie przekraczając średnią dla gminy Mirosławiec kształtującą się na poziomie 108,77. Natężenie tego problemu zidentyfikowano również na terenie sołectw: Mirosławiec Górny (244,39), Jabłonkowo (167,70), Próchnowo (143,59), Jabłonowo (133,03), Jadwiżyn (130,95) oraz Orle (127,66).

Trzeci wskaźnik w tej sferze dotyczy liczby popełnionych na terenie gminy przestępstw w przeliczeniu na 1 000 mieszkańców. Dane wskazują na szczególnie niekorzystną sytuację na terenie sołectwa Jadwiżyn. Na terenie tym wskaźnik równy jest 47,62, przekraczając średnią dla gminy równą 17,97. Średnią dla gminy przekroczyły również

sołectwa Jabłonkowo (24,84) oraz Mirosławiec Górny (22,42). Warto także zwrócić uwagę na wskaźnik dotyczący liczby ofiar przemocy w przeliczeniu na tysiąc mieszkańców - wskaźnik ten wskazuje na natężenie problemu na terenie czterech sołectw stanowiących obszar zdegradowany: Jadwiżyn (11,9), Jabłonkowo (24,84), Mirosławiec Górny (15,7) Mirosławiec Obszar I (9,09).

Na terenie jednostek analitycznych gminy zanalizowano odsetek osób w wieku przedprodukcyjnym, wykazując obszary problemowe w tym zakresie. Najniższy odsetek osób tych wykazany został na terenie sołectw Mirosławiec Górny oraz Jadwiżyn (odpowiednio 14,35% i 15,48%, przy średniej dla gminy wynoszącej 21,57%). Innymi obszarami zdegradowanym charakteryzującymi się niskim odsetkiem osób w wieku przedprodukcyjnym są Bronikowo, Jabłonkowo, Jabłonowo oraz Mirosławiec Obszar I.

Problemami gminy w **sferze gospodarczej** są:

- Liczba zarejestrowanych podmiotów gospodarki narodowej na 100 osób,
- Odsetek osób w wieku poprodukcyjnym w ogólnej liczbie ludności,
- Odsetek osób z wykształceniem gimnazjalnym lub poniżej w ogólnej liczbie bezrobotnych.

W kontekście sfery gospodarczej na terenie zdegradowanym zdiagnozowano szereg problemów. Jak wynika z danych, najmniejsza liczba podmiotów gospodarczych przypada na mieszkańców sołectw Próchnowo (1,03) oraz Jabłonowo (1,83), choć problem w tym aspekcie zdiagnozowano na terenie niemal wszystkich terenów wchodzących w wyznaczony obszar zdegradowany: Bronikowa (2,96), Jadwiżyna (3,57), Jabłonkowa (2,48) oraz Toporzyka (3,33). Każda z jednostek analitycznych obszaru zdegradowanego wykazała natomiast problem w kontekście odsetka osób w wieku poprodukcyjnym na tle ogólnej liczby ludności- w każdym sołectwie liczba ta przekracza średnią wartość dla gminy Mirosławiec (17,16%), przy czym najbardziej niekorzystna sytuacja wykazana została w Obszarze I (23,64%) oraz w Mirosławcu Górnym (22,65%). Co więcej, przeprowadzona analiza wskaźnikowa wykazała, że wszystkie jednostki analityczne obszaru zdegradowanego przekraczają średnią gminną wartość odsetka osób z wykształceniem gimnazjalnym lub poniżej w ogólnej liczbie bezrobotnych. Wskaźnik ten ponad dwukrotnie przekroczony został na terenie sołectwa Jabłonkowo, gdzie odsetek

ten równy jest 81,25%. Wysokie wartości odnotowano również na terenie sołectw Jabłonowo (58,33%), Jadwiżyn oraz Toporzyk (po 50%).

Wśród problemów **sferę przestrzenno-infrastrukturalnej** są głównie budynki stare oraz wymagające remontu Wykazanymi problemami w sferze tej są:

- Przeciętna powierzchnia użytkowa lokalu na osobę,
- Udział mieszkań popegeerowskich w ogólnym zasobie mieszkaniowym miejscowości,
- Udział budynków wymagających remontu w ogólnej liczbie budynków.

Wskaźniki infrastrukturalne pozwoliły na dokonanie diagnozy mieszkalnictwa oraz stanu technicznego budynków na terenie gminy Mirosławiec. Jak wynika z danych, przeciętna powierzchnia lokalu użytkowego przypadająca na jedną osobę jest niższa od średniej gminnej na terenie większości sołectw obszaru zdegradowanego. Najniższą wartością w tym aspekcie wykazało się sołectwo Próchnowo (17,92), a pozostałymi jednostkami na terenie których zdiagnozowano sytuację problemową są Bronikowo (29,41), Jabłonkowo (20,79), Jabłonowo (23,7), oraz Mirosławiec Obszar I (26,63). Ponadto, w Próchnowie, Jabłonkowie oraz w Obszarze I zlokalizowane są mieszkania popegeerowskie, przy czym największa ich liczba znajduje się w Próchnowie. Również stan techniczny budynków na terenie gminy był przedmiotem analizy. Jak wskazują dane, niekorzystna sytuacja zdiagnozowana została na terenie większości sołectw obszaru zdegradowanego, przy czym największy udział budynków wymagających remontu w ogólnej liczbie budynków przypada na Jabłonkowo (73,33) oraz Bronikowo (68,29). Średnią gminną wartość, równą 35,12, przekraczają również sołectwa Jadwiżyn (42,42), Jabłonowo (38,46), Toporzyk (54,55) oraz Mirosławiec Obszar I (45,24).

5. Obszary rewitalizacji – zasięg przestrzenny i charakterystyka

Zasięg przestrzenny

Zgodnie z Ustawą z dnia 9 października 2015 r. o rewitalizacji oraz „Wytocznymi w zakresie rewitalizacji w programach operacyjnych na lata 2014-2020”, za obszar rewitalizacji uznać można teren obejmujący całość lub część obszaru zdegradowanego, cechujący się występowaniem zjawisk negatywnych oraz szczególnym znaczeniem dla rozwoju lokalnego. Może być on podzielony na podobszary, które nie posiadają ze sobą wspólnych granic, jednak nie mogą obejmować terenów większych niż 20% powierzchni gminy oraz zamieszkałych przez 30% jej mieszkańców. Obszar rewitalizacji na obszarze gminy Mirosławiec został wybrany na podstawie diagnozy społeczno-gospodarczej, jak również analizy wskaźnikowej w sferze społecznej, przestrzenno-funkcjonalnej oraz gospodarczej.


Na terenie zdegradowanym mieszka 2672 osób, które stanowią 51,62% mieszkańców gminy, zaś powierzchnia zajmowana przez zdegradowane obszary wynosi 1,15% powierzchni gminy (233,59 ha), w związku z czym należało wybrać spośród obszarów zdegradowanych tereny, które wejdą w skład obszaru rewitalizacji.

Zapisy w wyżej wymienionych dokumentach, jak również fakt koncentracji negatywnych zjawisk, w tym szczególnie negatywnych zjawisk społecznych, stały się podstawą do wskazania części obszaru zdegradowanego, jako obszar rewitalizacji. Dążąc do tego, by obszar rewitalizacji był skoncentrowany terytorialnie, a także wybierając tereny, które, zgodnie z art. 10 ust. 1 Ustawy o rewitalizacji mają istotne znaczenie dla rozwoju lokalnego, z analizy danych dostarczonych przez lokalne instytucje, opinii mieszkańców oraz wiedzy i doświadczenia Zespołu ds. realizacji projektu „Dobra Przestrzeń – Plan Rewitalizacji dla Gminy i Miasta Mirosławiec na lata 2017-2024”, do rewitalizacji wybrane zostały trzy obszary:

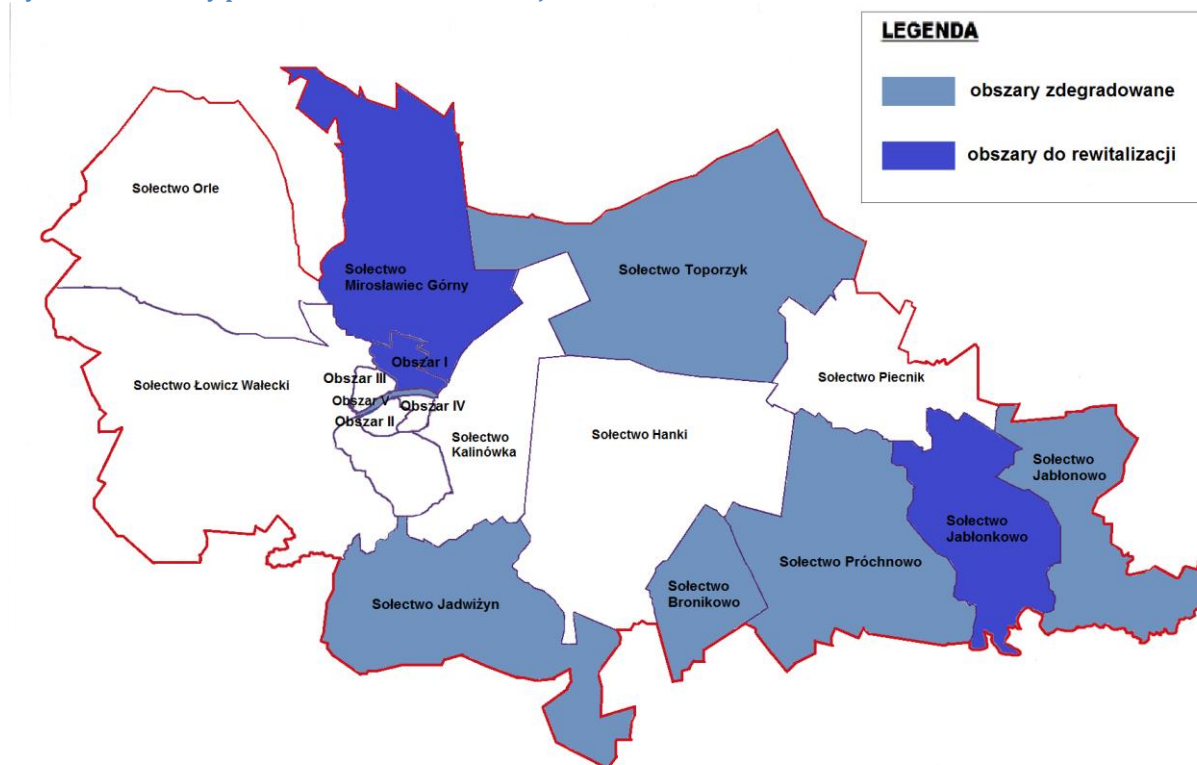
OBSZAR REWITALIZACJI GMINY MIROŚLAWIEC

- **Jabłonkowo**
- **Mirosławiec Górny**
- **Obszar I**

Podobszary wskazane do rewitalizacji obejmują swym zasięgiem powierzchnię 120,70 ha, co stanowi 0,59% powierzchni gminy Mirosławiec oraz zamieszkuje na nim 1 487 mieszkańców, co stanowi 28,73% ogółu populacji.

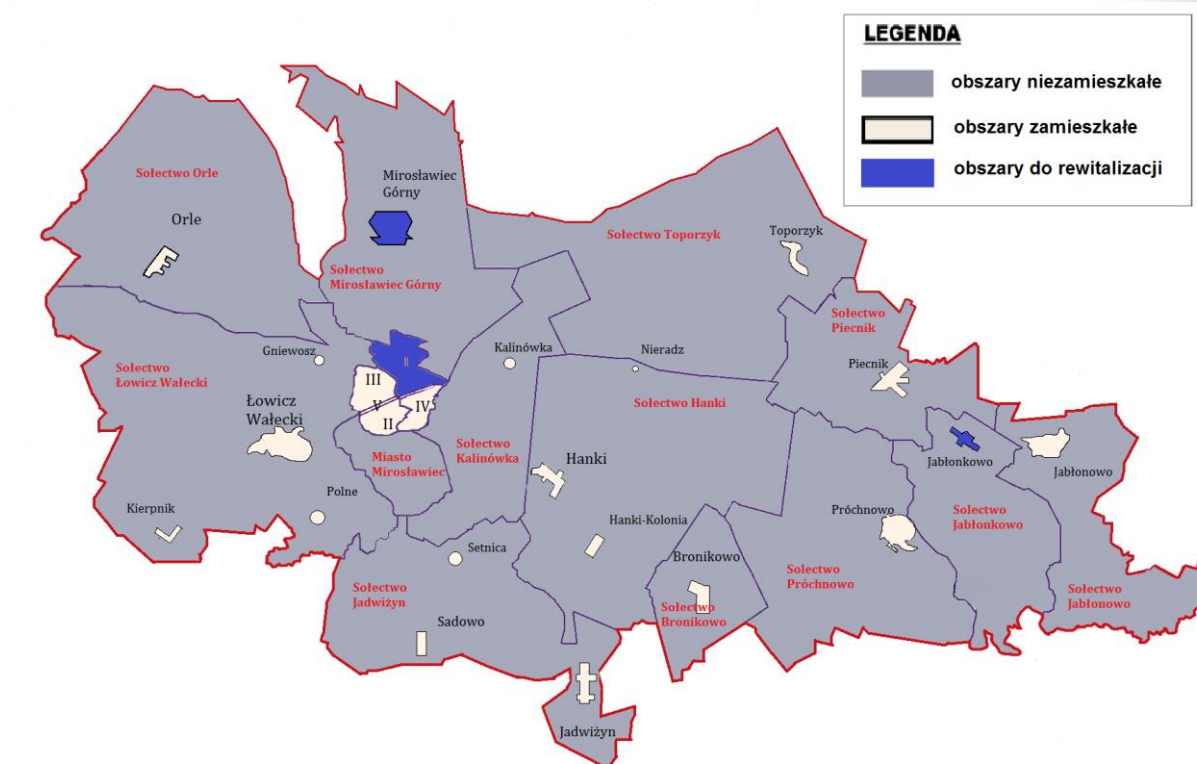


Rysunek 8 Obszary przeznaczone do rewitalizacji



Źródło: opracowanie własne.

Rysunek 9 Obszary przeznaczone do rewitalizacji w podziale na jednostki zamieszkałe i niezamieszkałe



Źródło: opracowanie własne.

Do obszarów rewitalizacji zaliczono tereny zabudowy mieszkalnej oraz tereny funkcjonalnie z nimi powiązane. Kierowano się zasadą, iż dany podobszar rewitalizacji musi być przestrzennie zwarty. W ten sposób do OR zaliczono zabudowę mieszkaniową, związany z nią układ drogowy oraz na co dzień wykorzystywaną przestrzeń – parki, lasy, łąki oraz nieutwardzone drogi piesze.

Takie określenie obszaru rewitalizacji uzasadnione jest względami funkcjonalnymi - sąsiadujący z budynkami obszar niezamieszkały stanowi potencjał – mieści się tam baza infrastrukturalna, drogi, które zapewniają mobilność i integrację oraz tereny pod nowe, ważne z punktu widzenia rewitalizacji inwestycje, które z powodu braku odpowiednich budynków, nie mogą zostać zrealizowane wśród zabudowań.

Rysunek 10 Obszar rewitalizacji – Mirosławiec Górny



Źródło: opracowanie własne.

Rysunek 11 Obszar rewitalizacji - Jabłonkowo



Źródło: opracowanie własne.

Rysunek 12 Obszar rewitalizacji – Mirosławiec Obszar I



Źródło: opracowanie własne.

Sołectwo Jabłonkowo to zdecydowanie najbardziej zdegradowana jednostka analityczna, niemal czterokrotnie przekracza sumę wskaźników poszczególnych jednostek

analitycznych, będących częścią obszaru zdegradowanego. Dwa pozostałe obszary wyznaczone do rewitalizacji osiągnęły trzecią oraz czwartą w kolejności sumę wskaźnika degradacji. Włączenie zamieszkałej części sołectwa Mirosławiec Górny oraz Obszaru I do obszaru rewitalizacji uwarunkowane zostało następującymi faktami:

- Częstkowy wskaźnik sumaryczny dotyczący najważniejszej z punktu widzenia rewitalizacji sfery, tj. sfery społecznej, wskazuje wielokrotnie wyższe zdegradowanie w sołectwie Mirosławiec Górny na tle pozostałych sołectw gminy (suma wskaźników sumarycznych sfery społecznej w sołectwie tym równa jest 8,67 przy średniej wartości dla gminy wynoszącej 0,87). W Obszarze I natomiast przeprowadzona diagnoza wskazała zdecydowanie najniekorzystniejszą sytuację w kontekście sfery społecznej na tle wszystkich obszarów miasta (1,78 przy średniej dla miasta równej -2,05). Co więcej, Mirosławiec Obszar I charakteryzuje się zdecydowanie największym natężeniem problemów również w sferach gospodarczej i przestrzenno-funkcjonalnej.
- Na terenie Obszaru I znajduje się kilka budynków popegeerowskich, zaś Mirosławiec Górny silnie ucierpiał na skutek reorganizacji jednostki wojskowej w poprzednich latach (co wiązało się z migracją znacznej części mieszkańców i upadkiem większości lokalnych usług). Jednostki te wymagają pobudzenia społecznego i gospodarczego.
- Jednostki Mirosławiec Obszar I oraz Mirosławiec Górny posiadają lokalny potencjał a poprawa ich stanu w znacznym stopniu przyczyni się do poprawy jakości życia lokalnej społeczności. Tereny te posiadają bazę lokalową, którą można zaadaptować na cele społeczne oraz mieszkańców gotowych na pozytywne zmiany. Obszar I jest ośrodkiem życia społecznego i kulturalnego, znajdują się tam także tereny inwestycyjne.

Charakterystyka obszaru rewitalizacji

Jabłonkowo

Sołectwo Jabłonkowo powstało w roku 2007 z inicjatywy mieszkańców. W roku 1945 osada stanowiła majątek ziemski, w późniejszych latach przekształcona została w Państwowe Gospodarstwo Rolne. Sołectwo zlokalizowane jest we wschodniej części

gminy Mirosławiec, granicząc z sołectwem Piecnik oraz Próchnowo. Miejscowość znajduje się ok 1 km od drogi krajowej nr 10 łączącej Szczecin z Bydgoszczą oraz w odległości około 14 km od Mirosławca i 16 km do Wałcza, co warunkuje dobrą dostępność do tego terenu. Podobszar Jabłonkowo zajmuje 29,11 ha, zamieszkuje go 161 mieszkańców (stan na dzień 31.12.2015).

Jabłonkowo to obszar zdecydowanie najbardziej zdegradowany, który przekroczył wszystkie wskaźniki degradacji. Największym **problemem społecznym** Jabłonkowa jest duża liczba osób korzystających z pomocy społecznej (133 osoby w przeliczeniu na 1000 mieszkańców) oraz wysokie bezrobocie, w tym bezrobocie długotrwałe (stanowią oni 0,09 osób w wieku produkcyjnym, przy średniej dla województwa wynoszącej 0,03). Poważnym problemem, jest także kwestia bezpieczeństwa – na terenie Jabłonkowa mieszka bardzo duża liczba ofiar przemocy – 25 osób na 1000 mieszkańców, co daje średnią 5 razy większą niż średnia dla całej gminy (5,65). Dane policji wskazują także na dużą liczbę interwencji policji – 55,90 interwencji w przeliczeniu na 1000 mieszkańców obszaru. Osoby w wieku przedprodukcyjnym stanowią 19,25% wszystkich mieszkańców Jabłonkowa, co stanowi wartość niższą niż średnia dla gminy (21,57%). Jednocześnie wyższy niż średnia gminy wynosi odsetek osób w wieku poprodukcyjnym (17,39%) co wskazuje na starzejące się społeczeństwo sołectwa.

Jabłonkowo to obszar w 100% popegeerowski (wszystkie mieszkania w miejscowości to mieszkania popegeerowskie), jego mieszkańcy wykazują niechęć do działania, bezradność oraz roszczeniowość – o braku zaangażowania świadczy między innymi ekstremalnie niska frekwencja wyborcza podczas wyborów do Sejmu i Senatu w 2015 roku (15,91%).

Za najważniejsze problemy społeczne Jabłonkowa uczestnicy badania ankietowego uznali patologie społeczne - alkoholizm (34,1%), ubóstwo (25,1%), a także bezrobocie (31,0%). Za problem o wysokim natężeniu uznano także brak oferty kulturalnej i rekreacyjnej (25,1%) oraz niski poziom uczestnictwa w życiu publicznym (23,0%).

Problem społeczny	Jabłonkowo	
	Liczba osób	% osób
Bezrobocie	89	31,0%
Ubóstwo	72	25,1%
Przestępczość i wandalizm	29	10,1%
Niski poziom uczestnictwa w życiu publicznym	66	23,0%
Niski poziom zaufania w społeczeństwie	49	17,7%
Duża liczba osób starszych	46	16,0%
Alkoholizm	98	34,1%
Narkomania	10	3,5%
Przemoc w rodzinie	17	5,9%
Problemy opiekuńczo-wychowawcze	41	14,3%
Niepełnosprawność	38	13,2%
Brak oferty kulturalnej i rekreacyjnej	72	25,1%
Brak dostępu do nowoczesnej technologii (komputer, internet)	50	17,4%

Wśród **problemów gospodarczych** wyróżnić należy małą liczbę podmiotów gospodarczych, funkcjonujących na terenie Jabłonkowa (2 podmioty w przeliczeniu na 100 mieszkańców). Większość z nich prowadzona jest przez osoby spoza sołectwa – liczba mieszkańców Jabłonkowa prowadzących własną działalność jest wręcz znikoma (0,62 osoby na 100 ludności). Bardzo poważnym problemem Jabłonkowa jest także bezrobocie. Aż 81,25% wszystkich bezrobotnych to osoby z wykształceniem gimnazjalnym lub niższym (średnia dla gminy wynosi 39,75%), co ściśle wiąże się z popegeerowskim charakterem obszaru. Osoby te ze względu na niskie wykształcenie mają problem ze znalezieniem pracy, zaś po długim pozostawaniu bez pracy nie chcą podejmować pracy, zadowolając się zasiłkiem. Wśród bezrobotnych występuje także wysoki odsetek kobiet – 68,75%.

Zdanie mieszkańców potwierdza zebrane dane - głównym problemem w sferze gospodarczej na terenie sołectwa Jabłonkowo jest ich zdaniem brak miejsc pracy (31,1%). Dość dużym problemem jest także niskie wykształcenie mieszkańców (23,3%) oraz mała liczba przedsiębiorstw (17,9%).

Problem gospodarczy	Jabłonkowo	
	Liczba osób	% osób
Brak miejsc pracy	80	31,1%
Niskie wykształcenie mieszkańców	60	23,3%
Mała liczba przedsiębiorstw	46	17,9%
Brak promocji przedsiębiorczości i wsparcia dla osób zakładających działalność gospodarczą	41	16,0%
Brak wiedzy na temat zakładania własnej działalności gospodarczej	41	16,0%
Brak projektów szkoleniowo-doradczych	39	15,2%
Brak systemu ulg i zwolnień dla podmiotów prywatnych	39	15,2%
Brak terenów inwestycyjnych	39	15,2%
Brak ofert z Powiatowego Urzędu Pracy	31	12,1%

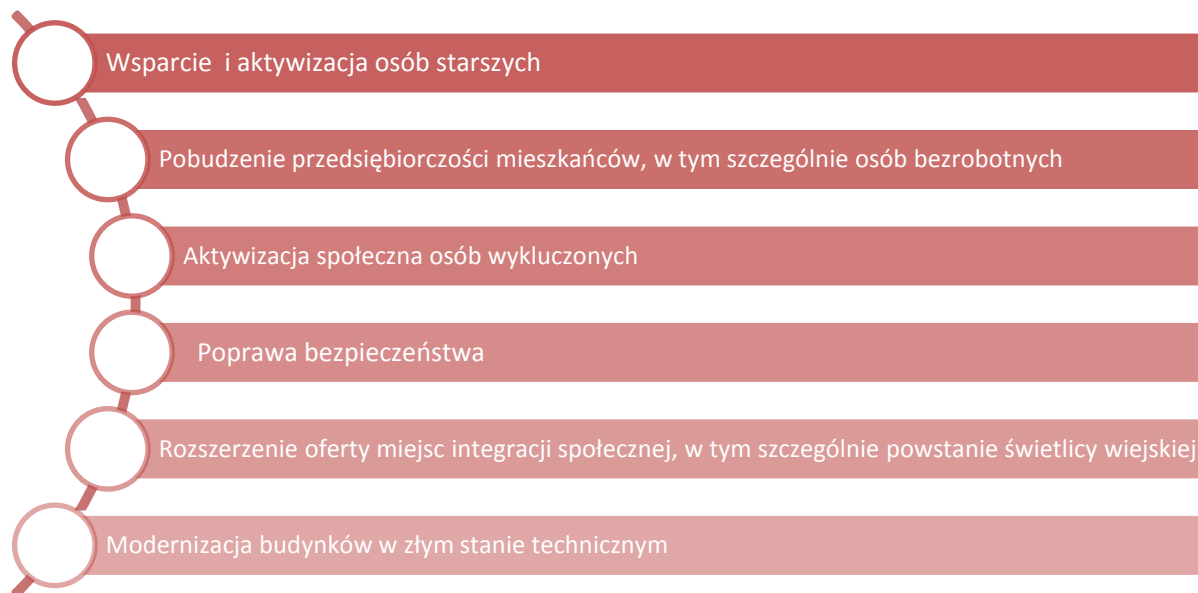
Głównym **problemem infrastrukturalnym** Jabłonkowa jest bardzo wysoki udział budynków wymagających remontu (73,33% budynków). Związane jest to z historią miejscowości, w której w czasach PRL działało Państwowe Gospodarstwo Rolne. Budynki są zaniedbane, nieremontowane. Problemem jest także mała powierzchnia do życia – na jednego mieszkańca przypada 20m². W Jabłonkowie brak jest nowych inwestycji, które zachęcałyby do osiedlania się tam nowych mieszkańców, w złym stanie jest także droga. Stan infrastruktury jednak ulega systematycznej poprawie – w ostatnich latach wybudowano kanalizację sanitarną oraz chodniki, co znacznie poprawiło jakość życia mieszkańców.

Zdaniem mieszkańców, największym problemem miejscowości jest zły stan drogi, brak obiektów usług kulturalnych, brak zagospodarowania przestrzeni w zieleń i małą architekturę oraz brak obiektów usługowo-handlowych i lokali gastronomicznych.

Problem infrastrukturalny	Jabłonkowo	
	Liczba osób	% osób

Brak dostosowania przestrzeni publicznych do potrzeb osób niepełnosprawnych	51	19,8%
Zły stan dróg i chodników	77	30,0%
Brak zagospodarowania przestrzeni (zielen, mała architektura, ławki)	73	28,4%
Brak lub zła jakość obiektów usług kulturalnych	74	28,8%
Brak lub zła jakość terenów rekreacyjno-sportowych	60	23,3%
Brak lub zła jakość obiektów usługowo-handlowych i lokali gastronomicznych	68	26,5%
Zły stan budynków mieszkalnych, w tym wyposażenie w podstawowe media	38	14,8%
Zły stan środowiska naturalnego (np. jakość powietrza, wody)	36	14,0%
Brak lub zła jakość obiektów usług opiekuńczych nad małymi dziećmi	30	11,7%
Brak lub zła jakość obiektów usług edukacyjnych	30	11,7%
Brak lub zła jakość obiektów usług służby zdrowia	21	8,2%
Brak lub zła jakość obiektów usług w zakresie pomocy społecznej	13	5,1%

Rysunek 13 Najpilniejsze działania w ramach Programu Rewitalizacji na podobszarze Jabłonkowo



Źródło: opracowanie własne.

Potencjał sołectwa wynika z jego lokalizacji oraz walorów przyrodniczych - Jabłonkowo charakteryzuje się bogactwem naturalnego krajobrazu, wchodząc w skład Pojezierza

Wałeckiego. Sołectwo położone jest na zalesionym terenie, w pobliżu jezior Wielki Bytyń, Drzewoszewo, Bobkowo, Kople, Wielki Bytyń oraz Głębokie. W niedalekiej odległości od Jabłonkowa znajduje się osada Drzewoszewo, stanowiąca ośrodek rekreacyjny oraz żeglarski. Istotnym elementem miejscowej przyrody jest park dworski, gdzie znajdują się liczne pomniki przyrody. Gmina w ostatnich latach wybudowała w Jabłonkowie boisko oraz plac zabaw.

Mirosławiec Górny

Podobszar Mirosławiec Górny zajmuje 20,18 ha, zamieszkuje go 446 osób. Znajduje się w północnej części gminy Mirosławiec, w odległości 1 km od jednostki wojskowej oraz w odległości 3 km od miasta Mirosławiec, z którą połączone jest ścieżką pieszo-rowerową.

Sołectwo charakteryzuje zabudowa wielorodzinną. Na potrzeby mieszkańców Mirosławca Górnego odpowiadają Rodzinne Ogrody Działkowe „Ikar”, plac zabaw wybudowany w 2014 roku, świetlica i przedszkole. Substancją zabytkową sołectwa składa się z murowanej tablicy poświęconej bitwie o Borujsko, kamienia poświęconemu żołnierzom 1 P.P. 1 D.P oraz pomnika samolotu z tablicą upamiętniającą żołnierzy, którzy zginęli służąc w jednostce wojskowej w Mirosławcu.

Wśród **problemów społecznych** głównym jest bardzo duża liczba osób korzystających z pomocy społecznej – pustostany pozostałe po pracownikach jednostki wojskowej zostały zasiedlone przez Agencję Mienia Wojskowego rodzinami, które w dużej mierze korzystają z pomocy społecznej (244 osób/1000 ludności). Duży jest także udział osób długotrwale bezrobotnych wśród osób w wieku produkcyjnym – stanowią oni 6% tej grupy. Są to często osoby roszczeniowe, które ciężko zaktywizować. Jednym z poważniejszych problemów jest także kwestia bezpieczeństwa. Na terenie Mirosławca Górnego w 2014 roku w przeliczeniu na 1000 osób odnotowano 148 interwencji policji, 22 przestępstwa oraz 16 ofiar przemocy.

Zdaniem osób biorących udział w badaniu, zdecydowanie największym problemem Mirosławca Górnego jest alkoholizm. Problemem o wysokim natężeniu jest także bezrobocie oraz często wynikające z niego przestępczość i wandalizm, co potwierdzają statystyki. Wśród najpilniejszych do rozwiązania spraw znalazły się także powiązane ze

sobą kwestie: brak oferty kulturalnej i rekreacyjnej, niski poziom uczestnictwa w życiu publicznym oraz niski poziom zaufania w społeczeństwie.

Problem społeczny	Mirosławiec Górny	
	Liczba osób	% osób
Bezrobocie	101	35,2%
Ubóstwo	75	26,1%
Przestępczość i wandalizm	92	32,1%
Niski poziom uczestnictwa w życiu publicznym	90	31,4%
Niski poziom zaufania w społeczeństwie	61	31,3%
Duża liczba osób starszych	29	10,1%
Alkoholizm	131	45,6%
Narkomania	51	17,8%
Przemoc w rodzinie	48	16,7%
Problemy opiekuńczo-wychowawcze	82	28,6%
Niepełnosprawność	28	9,8%
Brak oferty kulturalnej i rekreacyjnej	96	33,4%
Brak dostępu do nowoczesnej technologii (komputer, internet)	39	13,6%

Wśród **problemów gospodarczych**, wymienić można znaczny odsetek osób w wieku poprodukcyjnym (22,65%), przy niższym odsetku osób w wieku przedprodukcyjnym, (14,35%), co oznacza, że zmniejsza się liczba osób pracujących i prowadzących działalność gospodarczą. Duży jest także odsetek kobiet wśród osób bezrobotnych (67,57%), co oznacza, że mają one większe trudności w podjęciu pracy.

Mimo iż dane nie wskazują zdegradowania w kontekście liczby podmiotów gospodarczych, zdaniem mieszkańców właśnie brak miejsc pracy oraz mała liczba przedsiębiorstw jest największym problemem miejscowości.

Problem gospodarczy	Mirosławiec Górny	
	Liczba osób	% osób

Brak miejsc pracy	114	44,4%
Niskie wykształcenie mieszkańców	46	17,9%
Mała liczba przedsiębiorstw	69	26,8%
Brak promocji przedsiębiorczości i wsparcia dla osób zakładających działalność gospodarczą	45	17,5%
Brak wiedzy na temat zakładania własnej działalności gospodarczej	37	14,4%
Brak projektów szkoleniowo-doradczych	56	21,8%
Brak systemu ulg i zwolnień dla podmiotów prywatnych	57	22,2%
Brak terenów inwestycyjnych	51	19,8%
Brak ofert z Powiatowego Urzędu Pracy	43	16,7%

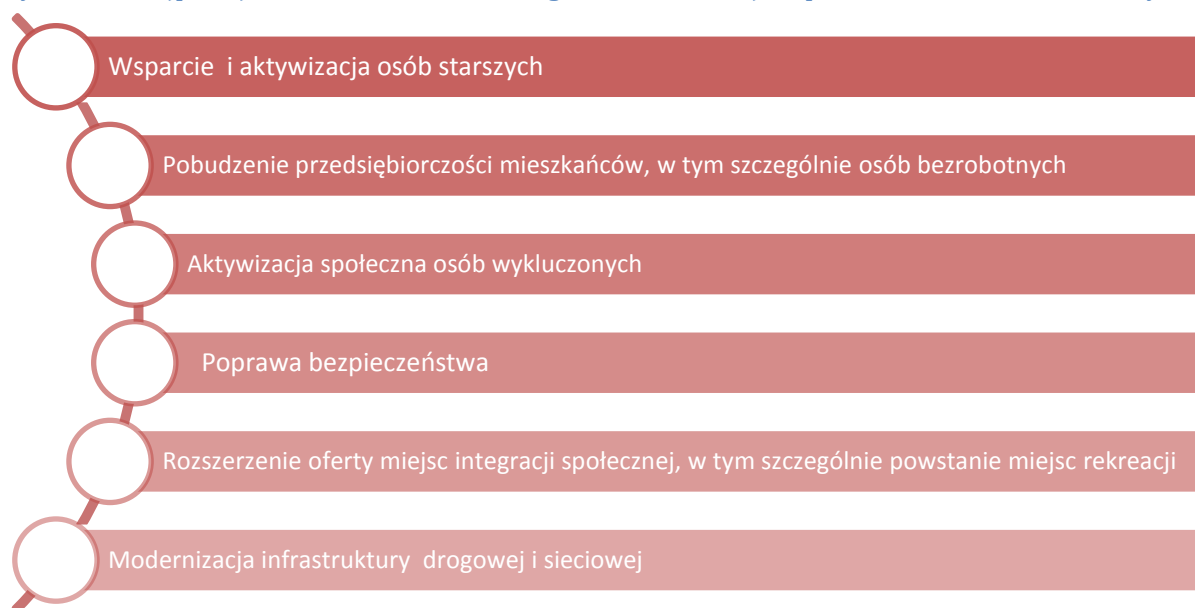
Mirosławiec Górny to tzw. „wyludnione osiedle wojskowe”. Wiele problemów infrastrukturalnych spowodowała reorganizacja jednostki wojskowej. Konsekwencją odpływu znacznej liczby osób są między innymi pustostany. Obiekty użyteczności publicznej albo zostały rozebrane (Klub Garnizonowy) albo wymagają remontu – przedszkole oraz kasyno (nieczynne). Modernizacji wymagają także chodniki i skwery, zaś całkowicie brakuje terenów rekreacyjno-sportowych.

Mirosławiec Górny był najczęściej wskazywanym sołectwem w obszarze problemów infrastrukturalnych. Wśród problemów o najwyższym natężeniu wskazywano na zły stan dróg i chodników, brak zagospodarowania przestrzeni, w tym brak ławek, małej architektury czy zadbanej zieleni. Niewiele niższy odsetek wskazań otrzymały brak terenów rekreacyjno-sportowych oraz brak obiektów usługowo-handlowych i lokali gastronomicznych.

Problem infrastrukturalny	Mirosławiec Górny	
	Liczba osób	% osób
Brak dostosowania przestrzeni publicznych do potrzeb osób niepełnosprawnych	57	22,2%
Zły stan dróg i chodników	112	43,6%
Brak zagospodarowania przestrzeni (zielen, mała architektura, ławki)	98	38,1%
Brak lub zła jakość obiektów usług kulturalnych	73	28,4%

Brak lub zła jakość terenów rekreacyjno-sportowych	92	35,8%
Brak lub zła jakość obiektów usługowo-handlowych i lokali gastronomicznych	91	35,4%
Zły stan budynków mieszkalnych, w tym wyposażenie w podstawowe media	40	15,6%
Zły stan środowiska naturalnego (np. jakość powietrza, wody)	35	13,6%
Brak lub zła jakość obiektów usług opiekuńczych nad małymi dziećmi	38	14,8%
Brak lub zła jakość obiektów usług edukacyjnych	19	7,4%
Brak lub zła jakość obiektów usług służby zdrowia	20	7,8%
Brak lub zła jakość obiektów usług w zakresie pomocy społecznej	17	6,6%

Rysunek 14 Najpilniejsze działania w ramach Programu Rewitalizacji na podobszarze Mirosławiec Górny



Źródło: opracowanie własne.

Mirosławiec Obszar I

Obszar ten zlokalizowany jest w północnej i północno-wschodniej części miasta Mirosławiec. Podobszar Mirosławiec Obszar I zajmuje 71,41 ha, zamieszkuje go 880 osób. Przez obszar przebiega droga krajowa nr 10. Dominuje w nim zróżnicowana zabudowa mieszkalna, w tym wolnostojąca zabudowa jednorodzinna, zwarta zabudowa jednorodzinna oraz osiedla wielorodzinne. Jest to także obszar usług, w tym usług użyteczności publicznej. Teren ten skupia szereg istotnych z punktu widzenia

mieszkańców obiektów użyteczności publicznej, stanowiących centrum życia społecznego oraz kulturalnego miasta. Mirosławiec Obszar I tworzą ulice:

- Dworcowa;
- Orła;
- Parkowa;
- Plac Wolności;
- Słoneczna;
- Spokojna;
- Wałęcka;
- Wileńska.

Na potrzeby mieszkańców odpowiadają m.in. zlokalizowane na tym terenie: Ośrodek Kultury, Muzeum Walk o Wał Pomorski oraz Biblioteka Publiczna, Stadion Miejski, cmentarz komunalny, cmentarz żydowski, ośrodek Republika Wyobraźni.

Mirosławiec posiada połączenia autobusowe z innymi miejscowościami położonymi w gminie i poza jej terenem (m.in. Wałcz, Drawsko Pomorskie, Kalisz Pomorski, Piła, Białystok, Poznań, Toruń, Szczecin). Przez teren przebiega także linia kolejowa Choszczno-Kalisz Pomorski-Złocieniec, która obecnie jest nieczynna. Najbliższa czynna linia kolejowa znajduje się w gminie Kalisz Pomorski.

Wśród głównych **problemów społecznych** Obszaru I jest kwestia bezpieczeństwa – na terenie tym odnotowano dużą liczbę ofiar przemocy (9 osób na 1000 ludności) oraz bardzo dużą liczbę interwencji policji (81 przypadków przypadających na 1000 ludności, przy średniej dla gminy liczbie 37). Na omawianym terenie zamieszkuje też mały odsetek osób w wieku przedprodukcyjnym, przy jednoczesnym wysokim odsetku osób w wieku poprodukcyjnym, co wskazuje na fakt, iż społeczeństwo Obszaru I się starzeje (17,73% osób w wieku przedprodukcyjnym i 23,64% w wieku poprodukcyjnym). Mimo iż liczba osób korzystających z pomocy społecznej w przeliczeniu na 1000 ludności jest mniejsza niż średnia dla gminy (która wynosi 108,77), jest ona prawie dwukrotnie wyższa od średniej dla województwa (50,62 dla województwa i 97,73 dla Obszaru I).

O problemy społeczne Obszaru I spytano także mieszkańców biorących udział w ankiecie. Za najważniejsze zjawiska kryzysowe uznali oni pogłębiające się nawzajem bezrobocie, alkoholizm oraz ubóstwo. Ponadto, za poważny problem uznano niski poziom uczestnictwa w życiu publicznym.

Problem społeczny	Miroślawiec Obszar I	
	Liczba osób	% osób
Bezrobocie	95	33,1%
Ubóstwo	84	29,3%
Przestępczość i wandalizm	42	14,6%
Niski poziom uczestnictwa w życiu publicznym	83	28,9%
Niski poziom zaufania w społeczeństwie	61	21,3%
Duża liczba osób starszych	54	18,8%
Alkoholizm	91	31,7%
Narkomania	11	3,8%
Przemoc w rodzinie	42	14,6%
Problemy opiekuńczo-wychowawcze	56	19,5%
Niepełnosprawność	37	12,9%
Brak oferty kulturalnej i rekreacyjnej	37	12,9%
Brak dostępu do nowoczesnej technologii (komputer, internet)	37	12,9%

Wśród **problemów gospodarczych**, jednym z największych jest wspomniany już wcześniej duży odsetek osób w wieku poprodukcyjnym. Są to osoby niepracujące, niewpływające na rozwój gospodarczy gminy. Znaczny jest także odsetek dwóch grup bezrobotnych – kobiet (69,70% osób bezrobotnych) oraz osób z wykształceniem gimnazjalnym lub niższym (39,39%). Są to osoby w pewien sposób wykluczone z rynku pracy, dlatego ważne jest ich wsparcie szkoleniowe i doradcze.

Zdaniem respondentów biorących udział w badaniu, głównym problemem gospodarczym Obszaru I jest brak miejsc pracy. Niewiele niższy odsetek osób wskazał na brak promocji przedsiębiorczości i wsparcia dla osób zakładających działalność gospodarczą oraz brak systemu ulg i zwolnień dla podmiotów prywatnych.

Problem gospodarczy	Miroslawiec Obszar I	
	Liczba osób	% osób
Brak miejsc pracy	56	21,8%
Niskie wykształcenie mieszkańców	42	16,3%
Mała liczba przedsiębiorstw	35	13,6%
Brak promocji przedsiębiorczości i wsparcia dla osób zakładających działalność gospodarczą	50	19,5%
Brak wiedzy na temat zakładania własnej działalności gospodarczej	40	15,6%
Brak projektów szkoleniowo-doradczych	38	14,8%
Brak systemu ulg i zwolnień dla podmiotów prywatnych	49	19,1%
Brak terenów inwestycyjnych	41	16,0%
Brak ofert z Powiatowego Urzędu Pracy	29	11,3%

Jednym z głównych **problemów infrastrukturalnych** Obszaru I jest duża liczba budynków wymagających remontu (ponad 45% wszystkich budynków). Mieszkańcy Obszaru I mają też mniejszą niż pozostali mieszkańcy przeciętną powierzchnię użytkową lokalu. Wynosi ona 26,63 m².

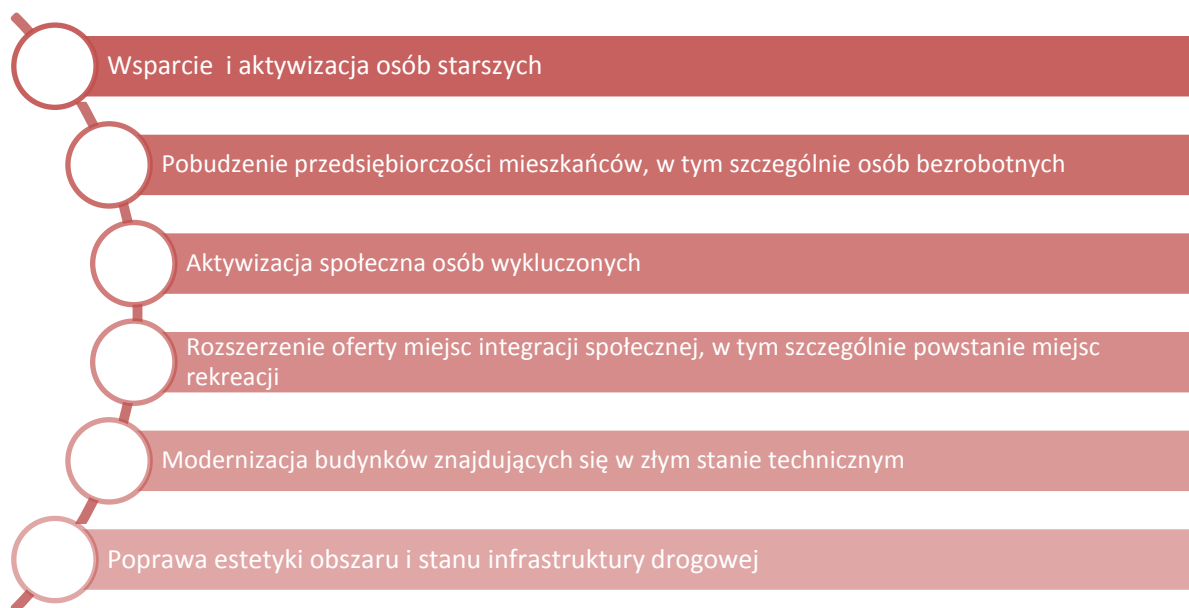
Na Obszarze I występuje wiele terenów zdegradowanych i niewykorzystanych, m.in. zaniedbany teren byłego dworca PKP, baza zlikwidowanego GS „Samopomoc Chłopska”, budynki po byłym Państwowym Zakładzie Rolnym oraz niezagospodarowane parki: park przy Cmentarzu Komunalnym i pomiędzy Orlą a Parkową oraz park miejski. Poza tym zlokalizowane są tam 2 budynki socjalne. Miroslawiec Obszar I tworzą także obszary popegeerowskie – mieszkania tego pochodzenia stanowią niespełna 10% zasobu mieszkaniowego obszaru (m.in. ulica Orła oraz Spokojna) i wymagają remontu oraz dostosowania do potrzeb mieszkańców.

Miroslawiec Obszar I stanowi potencjał inwestycyjny, który wykorzystany może być dzięki wsparciu władz lokalnych. Na terenie bazy GS”SCh” niektóre budynki są rozbierane, a na ich miejscu powstają nowe firmy (AG-MA Meble, STB Budownictwo, KM-CARS Firma Handlowo Usługowa, STAIRS & DOORS-POL schody, wyroby stolarskie, GRYFER, FENIX Firma Usługowa).

Do największych zjawisk kryzysowych w sferze infrastrukturalnej Obszaru I, podobnie jak w przypadku Jabłonkowa, zaliczono zły stan dróg i chodników. Ponad 1/4 badanych wskazała także na brak zagospodarowania przestrzeni, brak usług kulturalnych, brak dostosowania przestrzeni publicznych do potrzeb osób niepełnosprawnych oraz zły stan środowiska naturalnego.

Problem infrastrukturalny	Miroślawiec Obszar I	
	Liczba osób	% osób
Brak dostosowania przestrzeni publicznych do potrzeb osób niepełnosprawnych	53	20,6%
Zły stan dróg i chodników	74	28,8%
Brak zagospodarowania przestrzeni (zieleń, mała architektura, ławki)	63	24,5%
Brak lub zła jakość obiektów usług kulturalnych	60	23,3%
Brak lub zła jakość terenów rekreacyjno-sportowych	46	17,9%
Brak lub zła jakość obiektów usługowo-handlowych i lokali gastronomicznych	42	16,3%
Zły stan budynków mieszkalnych, w tym wyposażenie w podstawowe media	48	18,7%
Zły stan środowiska naturalnego (np. jakość powietrza, wody)	52	20,2%
Brak lub zła jakość obiektów usług opiekuńczych nad małymi dziećmi	38	14,8%
Brak lub zła jakość obiektów usług edukacyjnych	36	14,0%
Brak lub zła jakość obiektów usług służby zdrowia	41	16,0%
Brak lub zła jakość obiektów usług w zakresie pomocy społecznej	10	3,9%

Rysunek 15 Najpilniejsze działania w ramach Programu Rewitalizacji na podobszarze Mirosławiec Obszar I



Źródło: opracowanie własne.

6. Powiązanie Programu Rewitalizacji z dokumentami strategicznymi i planistycznymi gminy

Program Dobra Przestrzeń – Plan Rewitalizacji dla Gminy i Miasta Mirosławiec na lata 2017-2024 jest spójny z dokumentami strategicznymi planistycznymi gminy. Powiązanie przedstawione zostało w poniższej tabeli.

Tabela 21 Powiązanie Programu z dokumentami strategicznymi i planistycznymi gminy

Powiązanie z Programem Rewitalizacji
STRATEGIA ROZWOJU GMINY MIROSŁAWIEC NA LATA 2016-2025
<p>Strategia Rozwoju Gminy Mirosławiec na lata 2016-2025 określiła najistotniejsze motory rozwoju gminy (zasoby środowiska naturalnego, potencjał gospodarczy, zasoby pracy oraz kapitał społeczny) oraz najsłabiej działające motory rozwoju (zasoby pracy, kapitał finansowy, kapitał społeczny). Na ich podstawie wyznaczona została wizja oraz cele strategiczne.</p> <p>Projekty znajdujące się w Programie Rewitalizacji wpisują się w wizję określoną w Strategii Rozwoju Gminy Mirosławiec na lata 2016-2025, która wskazuje na Mirosławiec</p> <p><i>„jako miejsce do życia oraz do współżycia ludzi z całym okalającym ich biosystemem, wykorzystujące wyjątkowe zasoby środowiska naturalnego w myśl zasady zrównoważonego rozwoju, rozwijające projekty bazujące na jednym z trzech filarów tożsamości: biogospodarki, bioróżnorodności i bioaktywności”.</i></p> <p>Ta perspektywa wpisuje się w definicję pojęcia „bioregion”, które oznacza obszar, w którym następuje wytworzenie więzi między mieszkańcami regionu a ich środowiskiem.</p> <p>Program Rewitalizacji operacjonalizuje cele oraz projekty przedsięwzięć, które powiązane są z celami i kierunkami działań Strategii Rozwoju, a skutkiem ich realizacji ma być rozwój społeczno-gospodarczy gminy.</p> <p>Cel strategiczny 1: Stworzenie wysokiej jakości miejsc pracy (zwiększenie tempa rozwoju gospodarczego gminy oraz zwiększenie możliwości zaspokojenia potrzeb mieszkańców)</p> <p>Cel strategiczny 2: Stworzenie dogodnych warunków osadnictwa (zwiększenie dochodu gminy oraz zaspokojenie potencjalnych potrzeb kadrowych nowych inwestorów)</p>

Cel strategiczny 3: Zwiększenie atrakcyjności turystycznej Gminy Mirosławiec (pozwoli na wykorzystanie większego potencjału w postaci zasobów naturalnych)

Cel strategiczny 5: Poprawa jakości środowiska życia mieszkańców gminy (całokształt warunków życia, rozwoju, edukacji, służby zdrowia, możliwości zaspokojenia potrzeb, a także niezbędnych inwestycji infrastrukturalnych, zmierzających do obniżenia kosztów życia, zwiększenia postaw proekologicznych i ułatwiających rozwój przedsiębiorczości mieszkańców)

Założenia projektów rewitalizacyjnych Programu Rewitalizacji Gminy Mirosławiec zawierają się w celach Strategii Rozwoju Gminy Mirosławiec na lata 2016-2025. Realizacja zaproponowanych działań przyczyni się m.in. do poprawy warunków życia, rozwoju gospodarczego gminy oraz rozwoju oferty kulturalno-rekreacyjnej.

STUDIUM UWARUNKOWAŃ I KIERUNKÓW ZAGOSPODAROWANIA PRZESTRZENNEGO GMINY MIROSŁAWIEC

Studium uwarunkowań i kierunków zagospodarowania przestrzennego Gminy Mirosławiec określa politykę przestrzenną gminy, w tym lokalne zasady zagospodarowania przestrzennego, wyznaczając poszczególne funkcje określonym obszarom z podziałem na: funkcję mieszkaniową wielorodzinną, mieszkaniową jednorodzinną, budownictwo usługowe, budownictwo przemysłowe, komunikację, infrastrukturę techniczną, użytki rolne, zabudowę zagrodową, zieleń, wodę i inne.

Nadrzędnym zamierzeniem niniejszej polityki jest ożywienie społeczno-gospodarcze i infrastrukturalne gminy zgodnie z zasadami zrównoważonego rozwoju. Zasadniczymi celami określonymi w Studium, są:

Cel 1: Kierunek rozwoju turystyki winien wykorzystywać predyspozycje terenu z zachowaniem umiaru w ingerencji i przekształcaniu istniejących zasobów przyrodniczych, poza przekształceniami służącymi wzbogacaniu walorów przestrzeni przyrodniczej lub podnoszenia jej rangi ochrony.

Cel 3: Uzupełnieniem podstawowej, rolniczej funkcji wykorzystania terenów rolnych, winny być inwestycje w energetykę odnawialną.

Cel 5: Rozwój obszarów wiejskich winien mieć charakter wielofunkcyjny, wiążący działalność turystyczno-rekreacyjną, rolniczą i produkcji proekologicznej z szeroko pojętymi usługami na rzecz tych działalności.

W nawiązaniu do określonych zadań Studium uwarunkowań i kierunków zagospodarowania przestrzennego Gminy Mirosławiec cele projektowe Programu Rewitalizacji, przyczynią się m.in. do wielofunkcyjnego rozwoju gminy oraz ochrony środowiska.

STRATEGIA ROZWIĄZYWANIA PROBLEMÓW SPOŁECZNYCH GMINY MIROSŁAWIEC NA LATA 2014-2020

Strategia Rozwiązywania Problemów Społecznych Gminy Mirosławiec na lata 2014-2020 wyznacza kierunki działań mających zapobiegać i zmniejszać niekorzystne zjawiska społeczne. Wizja SRPS brzmi:

„Mirosławiec gminą społecznie zintegrowaną, zaspokajającą potrzeby mieszkańców i stwarzającą im możliwości rozwoju”

Z wizją powiązane są cele strategiczne i cele operacyjne:

Cel strategiczny 1: Przeciwdziałanie bezrobociu, ubóstwu i bezdomności oraz zapobieganie ich skutkom

- Wsparcie osób bezrobotnych i poszukujących pracy
- Zapewnienie ubogim bezpieczeństwa socjalnego

Cel strategiczny 2: Wspieranie rodzin i wspomaganie rozwoju dzieci i młodzieży

- Wzmacnianie rodzin i podnoszenie poziomu ich funkcjonowania
- Pomoc rodzinom będącym w kryzysie; rozwijanie systemu wsparcia
- Wsparcie dzieci i młodzieży w kształceniu i wszechstronnym rozwoju

Cel strategiczny 3: Utrzymanie osób starszych i niepełnosprawnych w środowisku zamieszkania oraz umożliwienie im udziału w życiu społecznym

- Usprawnianie osób starszych i zapewnienie im właściwej opieki
- Ograniczenie skutków niepełnosprawności oraz aktywizacja społeczna i zawodowa osób niepełnosprawnych

Cel strategiczny 4: Zapewnienie mieszkańcom równego dostępu do służby zdrowia oraz wspieranie rodzin i osób dotkniętych problemami uzależnień i przemocy w rodzinie

- Profilaktyka i rozwiązywanie problemów alkoholowych i narkomanii oraz przeciwdziałanie przemocy w rodzinie

Cel strategiczny 5: Podniesienie poziomu bezpieczeństwa w mieście

- Zwiększenie poczucia bezpieczeństwa mieszkańców

Cel strategiczny 6: Rozwój kapitału społecznego i ludzkiego

- Wzmacnianie kadry pomocy społecznej oraz rozwijanie infrastruktury socjalnej
- Wyzwalanie aktywności obywatelskiej

W nawiązaniu do określonych zadań Strategii Rozwiązywania Problemów Społecznych Gminy Mirosławiec na lata 2014-2020, cele projektowe Programu Rewitalizacji przyczynią się m.in. do wsparcia osób wykluczonych, starszych i niepełnosprawnych oraz aktywizacji całych rodzin.

ROZNY PROGRAM WSPÓŁPRACY GMINY I MIASTA MIROSŁAWIEC NA ROK 2017 Z ORGANIZACJAMI POZARZĄDOWYMI ORAZ PODMIOTAMI, O KTÓRYCH MOWA W ART. 3 UST. 3 USTAWY O DZIAŁALNOŚCI POŻYTKU PUBLICZNEGO I O WOLONTARIACIE

Współpraca gminy z organizacjami pozarządowymi odbywa się na zasadach: pomocniczości, suwerenności stron, partnerstwa, efektywności, uczciwej konkurencji oraz jawności.

Celami szczegółowymi programu są:

1. Promowanie rozwoju działalności lokalnej i tworzenie warunków do budowania współpracy między organem samorządu terytorialnego i organizacjami
2. Wzmacnianie skuteczności i efektywności wykonywania zadań publicznych
3. Zapewnienie efektywnego i oszczędnego realizowania zadań publicznych poprzez włączenie do wykonania tych zadań organizacji
4. Stworzenie przyjaznego środowiska dla tworzenia i funkcjonowania organizacji pozarządowych.

Uwzględnienie w Programie Rewitalizacji Programu Współpracy z Organizacjami Pozarządowymi pozwoli na bardziej efektywną współpracę i wykorzystanie potencjału organizacji i działających w nich lokalnych liderów i animatorów.

PROGRAM PRZECIWDZIAŁANIA PRZEMOCY W RODZINIE ORAZ OCHRONY OFIAR PRZEMOCY W RODZINIE DLA GMINY MIROSŁAWIEC NA LATA 2017-2020

Program Przeciwdziałania Przemocy w Rodzinie oraz Ochrony Ofiar Przemocy w Rodzinie wyznacza kierunki działań mające na celu diagnozowanie i monitorowanie problemu przemocy w rodzinie a także podnoszenie świadomości mieszkańców na temat zjawiska przemocy.

Zasadniczymi celami określonymi w Programie, są:

CEL 1: Diagnozowanie i monitorowanie problemu przemocy w rodzinie:

- Zbieranie i uaktualnianie informacji na temat rozmiarów problemu przemocy w rodzinie,
- Monitorowanie problematyki przemocy w rodzinie.

CEL 2: Podnoszenie świadomości mieszkańców gminy na temat przemocy w rodzinie:

- Edukacja dorosłych, dzieci i młodzieży na temat zjawiska przemocy w rodzinie i możliwości jej przeciwdziałania, w tym między innymi wspieranie różnych form spędzania czasu wolnego przez dzieci i młodzież, promujących zachowania nieagresywne,
- Rozpowszechnianie informacji o instytucjach oraz możliwościach uzyskania pomocy.

CEL 3: Zwiększenie dostępności i efektywności działań profilaktycznych dotyczących przeciwdziałania przemocy w rodzinie skierowanych do różnych grup odbiorców:

- Realizacja programów adresowanych do dzieci, młodzieży, rodziców i nauczycieli dotyczących porozumiewania się bez przemocy i agresji oraz umiejętności rozwiązywania konfliktów bez przemocy,
- Realizacja programów profilaktycznych ukierunkowanych na rozwój umiejętności wychowawczych rodziców, ze szczególnym uwzględnieniem wychowania bez przemocy.

CEL 4: Zapewnienie pomocy osobom i rodzinom, w których występuje problem przemocy:

- Zapewnienie bezpieczeństwa krzywdzonym dzieciom,
- Udzielanie pomocy socjalnej,
- Poradnictwo służące wzmocnieniu opiekuńczych i wychowawczych, alternatywnych wobec stosowania przemocy metod i kompetencji rodziców zagrożonych przemocą w rodzinie oraz w stosunku do grup ryzyka,
- Udzielanie informacji na temat programów korekcyjno-edukacyjnych i kierowanie do udziału w tych programach,
- Udzielanie informacji na temat bezpiecznego schronienia osób dotkniętych przemocą w rodzinie i zapewnienie miejsc czasowego pobytu dla tych osób.

Program Rewitalizacji dla Gminy i Miasta Mirosławiec wpisuje się w założenia Programu Przeciwdziałania Przemocy. W ramach projektów przewidziane są działania wspierające ofiary przemocy, zapobiegające działaniom agresywnym, informujące o programach pomocy oraz zapewniające alternatywny sposób spędzania czasu wolnego.

MIEJSKO - GMINNY PROGRAM PROFILAKTYKI I ROZWIĄZYWANIA PROBLEMÓW ALKOHOLOWYCH ORAZ PRZECIWDZIAŁANIA NARKOMANII DLA GMINY MIROSŁAWIEC NA ROK 2017

Program obejmuje zadania własne gminy w zakresie realizacji działań określonych w ustawie o wychowaniu w trzeźwości i przeciwdziałaniu alkoholizmowi oraz działania własne gminy w obszarze profilaktyki narkomanii, które wynikają z ustaw.

Cele i działania Programu umożliwiają wdrożenie szerokiego spektrum oddziaływań (profilaktycznych, prewencyjnych, leczniczych i reintegracyjnych) i zadań podejmowanych wspólnie z różnymi podmiotami na rzecz rozwiązywania problemów alkoholowych, narkomanii w tym również w obszarze przeciwdziałania przemocy w rodzinie na terenie Gminy Mirosławiec.

Zasadniczymi działaniami określonymi w Programie, są:

1. Kontynuacja działań w zakresie profilaktyki szkolnej w oparciu o programy wykorzystujące aktywność własną uczniów i programy profilaktyczne tj.:
 - Kontynuacja realizacji programów dotyczących zagadnień podnoszących świadomość w zakresie zdrowotnych, psychologicznych i społecznych konsekwencji nadużywania alkoholu,
 - Kontynuacja programów profilaktycznych z udziałem sławnych i ważnych osób,
 - Kontynuacja programów profilaktycznych kształtujących kompetencje osobowościowe młodych ludzi oraz ich zdolności interpersonalne niezbędne dla satysfakcjonującego funkcjonowania wśród rówieśników bez pomocy alkoholu, papierosów, narkotyków/ dopalaczy,
 - Kontynuacja projektów profilaktycznych dotyczących zagadnienia przemocy rówieśniczej, a także nowych form przemocy za pośrednictwem urządzeń elektronicznych.
2. Kontynuowanie szkoleń i warsztatów dla uczniów szkół podstawowych oraz gimnazjów z zakresu profilaktyki społecznej.
3. Wykorzystanie lokalnych zasobów do tworzenia koalicji na rzecz ograniczenia problemów alkoholowych, narkomanii i przeciwdziałania przemocy.

Program Rewitalizacji dla Gminy i Miasta Mirosławiec zawiera projekty, mające na celu działania profilaktyczne wśród dzieci i młodzieży (w tym poprzez organizację czasu wolnego), a także działania uświadamiające osoby dorosłe.

7. Planowany efekt rewitalizacji

Wizja nakreśla pożądany stan docelowy, do którego należy dążyć, podporządkowując mu jednocześnie wszystkie działania. Rewitalizacja obszarów kryzysowych gminy Mirosławiec przebiegać będzie w oparciu o zasady zrównoważonego rozwoju, zakładające równowagę pomiędzy rozwojem społecznym, rozwojem gospodarczym oraz rozwojem infrastrukturalnym.

Fundamentem sformułowania wizji i opartych na nich celów rewitalizacji jest szczegółowa diagnoza sytuacji społeczno-gospodarczej gminy, konsultacje z Zespołem wykonawczym ds. realizacji projektu „Dobra Przestrzeń – Plan Rewitalizacji dla Gminy i Miasta Mirosławiec na lata 2017-2024 oraz konsultacje z mieszkańcami.

Wizja obszaru rewitalizacji po wdrażaniu działań wynikających z Planu Rewitalizacji dla Gminy i Miasta Mirosławiec na lata 2017-2024 brzmi następująco:

**Obszar rewitalizacji terenem uzdrowionym społecznie,
atrakcyjnym do mieszkania, spędzania czasu wolnego i
rozwoju przedsiębiorczości**

W roku 2024 na obszarze rewitalizacji zmniejszy się skala występowania problemów społecznych. Osoby wykluczone oraz zagrożone wykluczeniem zostaną objęte wsparciem, dzięki czemu staną się bardziej samodzielne. Dzieci pochodzące z rodzin problemowych zostaną otoczone opieką i nie będą dziedziczyć schematów. Osoby bezrobotne i bezradne życiowo zyskają miejsce, gdzie podniosą swoje kwalifikacje i zdobędą pewność siebie oraz wiedzę potrzebną do samodzielnego funkcjonowania na rynku pracy i w społeczeństwie. Pomoc udzielana będzie nie tylko poprzez wsparcie finansowe, ale przede wszystkim wsparcie psychologiczne i prawne.

Po zakończeniu procesu rewitalizacji, dzięki zaangażowaniu interesariuszy w działania rewitalizacyjne, podniesie się poziom aktywizacji i integracji mieszkańców, społeczność

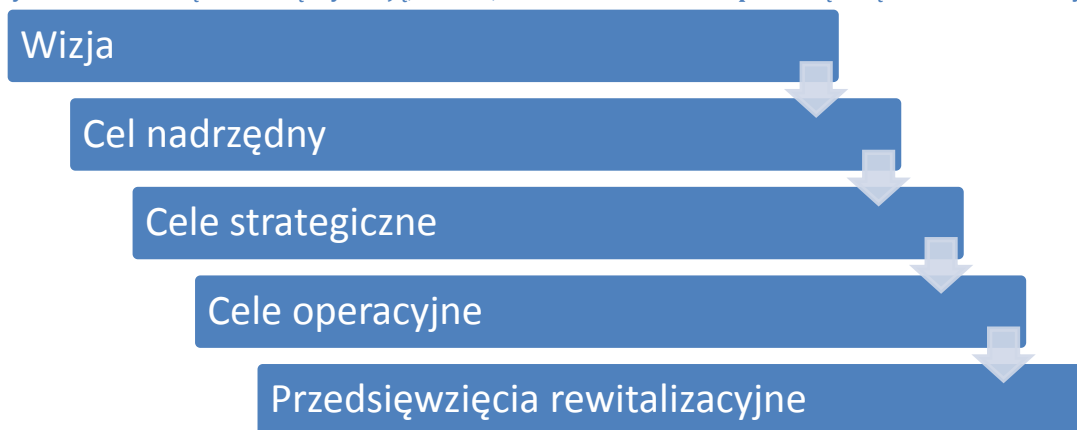
lokalna będzie czuła się współodpowiedzialna za swoje otoczenie, angażując się w działania na rzecz jego poprawy. Zaktywizowane zostaną także osoby starsze, które oprócz zajęć rekreacyjnych, będą także rozwijać swoje umiejętności i wiedzę ułatwiającą wykonywanie codziennych czynności.

Aktywizacja i integracja będzie także wynikiem powstania nowych miejsc odpoczynku, rekreacji i kultury. Obszary rewitalizacji zyskają przyjazne przestrzenie dla mieszkańców w każdej grupie wiekowej. Dzięki modernizacji dróg i ścieżek pieszo-rowerowych wzrośnie poziom jakości życia lokalnej społeczności, poprawie ulegnie także bezpieczeństwo oraz mobilność między zrewitalizowanymi miejscowościami. Zagospodarowane zostaną tereny opuszczone i zdegradowane, m.in. teren pokolejowy.

8. Cele rewitalizacji i odpowiadające im kierunki działań

Aby zrealizować założoną wizję, należy określić cele strategiczne, których realizacja umożliwi osiągnięcie pożądanego na obszarze rewitalizacji stanu. Cele strategiczne zostaną rozszerzone o cele operacyjne, z których bezpośrednio wynikać będą zaplanowane przedsięwzięcia rewitalizacyjne.

Rysunek 16 Powiązanie między wizją, celami, kierunkami działań i przedsięwzięciami rewitalizacyjnymi



Źródło: opracowanie własne.

Rewitalizację obszarów zdegradowanych zaplanowano w formie realizacji założonych celów, wyznaczonych na podstawie pogłębionej analizy stanu społeczno-gospodarczego, diagnozy potrzeb i problemów oraz działań podjętych w ramach konsultacji społecznych. Celem nadrzędnym procesu rewitalizacji jest ***Ograniczenie zjawiska wykluczenia społecznego mieszkańców obszaru rewitalizacji poprzez zrównoważony rozwój społeczno-gospodarczy oraz dostosowany do niego rozwój przestrzenno-funkcjonalny.***

Tabela 22 Cele strategiczne i operacyjne Programu Rewitalizacji

WIZJA
Obszar rewitalizacji terenem uzdrowionym społecznie, atrakcyjnym do mieszkania, spędzania czasu wolnego i rozwoju przedsiębiorczości
CEL NADRZĘDNY
Ograniczenie zjawiska wykluczenia społecznego mieszkańców obszaru rewitalizacji poprzez zrównoważony rozwój społeczno-gospodarczy oraz dostosowany do niego rozwój przestrzenno-funkcjonalny.



Cele strategiczne	Przeciwdziałanie wykluczeniu społecznemu i aktywizacja społeczno-zawodowa mieszkańców obszaru rewitalizacji	Poprawa jakości przestrzeni publicznej i wzrost miejsc świadczących usługi społeczne i rekreacyjne
Cele operacyjne	Wsparcie osób wykluczonych i zagrożonych wykluczeniem	Rozwój infrastruktury społecznej, będącej miejscem wsparcia osób wykluczonych
	Aktywizacja zawodowa i rozwój lokalnej przedsiębiorczości	Rozwój infrastruktury kulturalnej i rekreacyjnej, będącej miejscem aktywizacji i integracji
	Aktywizacja i integracja społeczna	Rozwój infrastruktury technicznej i transportowej, stanowiącej podstawę funkcjonowania mieszkańców

Kierunki działań

Realizacja kierunków działań przewidziana jest do roku 2024. Działania podzielone zostały na dwa obszary: społeczno-gospodarczy oraz przestrzenno-funkcjonalny. Pierwszy obszar obejmuje działania miękkie, służące niwelowaniu i zapobieganiu problemom społecznym oraz rozwojowi gospodarczemu. Obszar drugi stanowi uzupełnienie obszaru pierwszego, zapewnia infrastrukturę potrzebną do uzdrowienia społeczno-gospodarczego.

Cel strategiczny 1: Przeciwdziałanie wykluczeniu społecznemu i aktywizacja społeczno-zawodowa mieszkańców obszaru rewitalizacji

Cel operacyjny 1: Wsparcie osób wykluczonych i zagrożonych wykluczeniem

- Aktywizacja osób starszych
- Wsparcie dzieci i młodzieży pochodzących z rodzin obarczonych problemami
- Utworzenie Klubu Integracji Społecznej

Cel operacyjny 2: Aktywizacja zawodowa i rozwój lokalnej przedsiębiorczości

- Podniesienie kwalifikacji osób bezrobotnych
- Pomoc w przystosowaniu się do wymogów rynku
- Poprawa warunków prowadzenia działalności gospodarczej

Cel operacyjny 3: Aktywizacja i integracja społeczna

- Działalność oddolna, włączenie mieszkańców w realizację projektów
- Integracja międzypokoleniowa
- Poszerzenie oferty usług kulturalnych i rekreacyjnych
- Zacieśnianie więzi sąsiedzkich

Cel strategiczny 2: Poprawa jakości przestrzeni publicznej i wzrost miejsc świadczących usługi społeczne i rekreacyjne

Cel operacyjny 1: Rozwój infrastruktury społecznej będącej miejscem wsparcia osób wykluczonych

- Powstanie świetlicy wiejskiej
- Modernizacja miejsc sprzedaży dóbr i usług
- Dostosowanie obiektów do potrzeb osób niepełnosprawnych

Cel operacyjny 2: Rozwój infrastruktury kulturalnej i rekreacyjnej, będącej miejscem aktywizacji i integracji

- Rozwój infrastruktury kulturalnej
- Modernizacja infrastruktury sportowej

- Powstanie nowych miejsc rekreacji

Cel operacyjny 3: Rozwój infrastruktury technicznej i transportowej, stanowiącej podstawę funkcjonowania mieszkańców

- Rozwój i modernizacja sieci kanalizacji deszczowej i sanitarnej
- Rozwój i modernizacja dróg gminnych i ścieżek rowerowych
- Rozwój i modernizacja chodników
- Modernizacja miejsc przesiadkowych

9. Lista planowanych projektów i przedsięwzięć rewitalizacyjnych

W ramach całościowego procesu rewitalizacji w gminie Mirosławiec zaplanowano 36 projektów. Wszystkie planowane projekty będą realizowane na obszarze rewitalizowanym, jednak ich wpływ będzie szerszy, pośrednio obejmie swoim zasięgiem także pozostałe tereny gminy. Część projektów wskazuje na działania czysto infrastrukturalne, jednak wszystkie z nich wpływać będą na poprawę sytuacji w sferze społecznej. Zaplanowane projekty są odpowiedzią na zdiagnozowane na terenie obszaru rewitalizacji problemy.

Projekty podzielone zostały na projekty główne i uzupełniające. Jak wskazują *Zasady realizacji przedsięwzięć rewitalizacyjnych w ramach Regionalnego Programu Operacyjnego Województwa Zachodniopomorskiego 2014-2020*, projekty główne obejmują projekty przeznaczone do złożenia w konkursie o dofinansowanie w ramach działania 9.3 „Wspieranie rewitalizacji w sferze fizycznej, gospodarczej i społecznej ubogich społeczności z obszarów miejskich i wiejskich”. Projekty uzupełniające obejmują zaś projekty przeznaczone do złożenia w konkursie o dofinansowanie w ramach pozostałych działań RPO WZ 2014-2020 oraz innych.

Tabela 23 Zbiorcze zestawienie projektów rewitalizacyjnych

Projekty wspólne dla wszystkich podobszarów rewitalizacji		
1	Poprawa mobilności mieszkańców poprzez modernizację ścieżki pieszo-rowerowej z Mirosławca w stronę Mirosławca Górnego	Projekt główny G1
Przedsięwzięcie: Integracja i aktywizacja mieszkańców obszaru rewitalizacji		
2	Festiwal Żubra	Projekt uzupełniający U1
3	Organizacja pikniku sąsiedzkiego	Projekt uzupełniający U2
Projekty realizowane na terenie podobszaru Mirosławiec Obszar I		
3	Poprawa warunków technicznych, bezpieczeństwa i walorów estetycznych terenów pokolejowych poprzez zagospodarowanie terenu	Projekt główny G1
Przedsięwzięcie: Wsparcie osób wykluczonych społecznie		
4	Zielone podwórko – wsparcie osób młodych	Projekt uzupełniający U1
5	Sto procent radości z rodzinnej miłości	Projekt uzupełniający U2
6	Dzień zdrowia	Projekt uzupełniający U3
Przedsięwzięcie: Poprawa warunków prowadzenia działalności gospodarczej		
7	Modernizacja targowiska miejskiego z poprawą stanu parkingu i przebudową ul. Spokojnej	Projekt główny G2
8	Przebudowa budynku handlowego w Mirosławcu	Projekt główny G3

Przedsięwzięcie: Wsparcie osób starszych		
9	Lokalna Platforma Senior	Projekt uzupełniający U4
10	Mój Sąsiad Senior	Projekt uzupełniający U5
Przedsięwzięcie: Poprawa jakości miejsc odpoczynku i rekreacji		
11	Zapobieganie wykluczeniu społecznemu dzieci i młodzieży poprzez stworzenie szerokiej oferty obiektów rekreacyjno-sportowych – rozbudowa kompleksu przy ul. Parkowej	Projekt główny G4
12	Modernizacja Parku Miejskiego	Projekt główny G5
Przedsięwzięcie: Rozwój miejsc aktywizacji i integracji		
13	Przebudowa obiektu dworcowego na miejsce integracji i rekreacji	Projekt główny G6
14	Modernizacja i adaptacja pomieszczeń piwnicznych na cele wystawiennicze w ramach Muzeum Walk o Wał Pomorski w Mirosławcu	Projekt główny G7
15	Utworzenie Klubu dla Aktywnych w ramach adaptacji i modernizacji pomieszczeń piwnicznych Ośrodka Kultury na siłownię	Projekt główny G8
16	Utworzenie Lokalnego Klubu Strzeleckiego poprzez modernizację i doposażenie strzelnicy w Ośrodku Kultury w Mirosławcu	Projekt główny G9
Przedsięwzięcie: Wzrost jakości życia poprzez poprawę przestrzeni miejsca zamieszkania		
17	Podniesienie estetyki przestrzeni wspólnej wewnątrz budynków wielorodzinnych przy ul. Spokojnej	Projekt główny G10
18	Moje podwórko	Projekt główny G11
19	Poprawa warunków bezpieczeństwa przestrzeni publicznej poprzez stworzenie miejsc parkingowych dla mieszkańców Spółdzielni Mieszkaniowej	Projekt główny G12
Projekty realizowane na terenie podobszaru Mirosławiec Górny		
Przedsięwzięcie: Modernizacja infrastruktury przeznaczonej dla dzieci		
20	Rozbudowa wraz z modernizacją i termomodernizacją przedszkola samorządowego „Słoneczko” w Mirosławcu Górnym	Projekt główny G1
21	Poszerzenie oferty spędzania czasu wolnego dzieci i młodzieży oraz miejsc rekreacji społeczności Mirosławca Górnego poprzez doposażenie placu zabaw w urządzenia zabawowe oraz urządzenia do ćwiczeń	Projekt główny G2
Przedsięwzięcie: Poprawa jakości miejsc odpoczynku i rekreacji		
22	Utworzenie miejsca rekreacji i sportu dla mieszkańców Mirosławca Górnego poprzez budowę boiska sportowego z wiatą i ogrodzeniem	Projekt główny G3
23	Poprawa jakości terenów zieleni urządzonej poprzez wykonanie nasadzeń przy pomniku samolotu – integracja lokalnego społeczeństwa	Projekt uzupełniający U1
Przedsięwzięcie: Wsparcie osób wykluczonych społecznie		

24	Klub Integracji Społecznej	Projekt uzupełniający U2
25	Zielone podwórko – wsparcie osób młodych	Projekt uzupełniający U3
26	Sto procent radości z rodzinnej miłości	Projekt uzupełniający U4
Przedsięwzięcie: Wsparcie osób starszych		
27	Lokalna Platforma Senior	Projekt uzupełniający U5
28	Mój Sąsiad Senior	Projekt uzupełniający U6
Przedsięwzięcie: Poprawa stanu infrastruktury technicznej i drogowej		
29	Poprawa stanu infrastruktury sieciowej w Mirosławcu Górnym	Projekt główny G4
30	Poprawa jakości i standardu dróg i chodników w Mirosławcu Górnym	Projekt główny G5
Projekty realizowane na terenie podobszaru Jabłonkowo		
Przedsięwzięcie: Świetlica wiejska w Jabłonkowie		
31	Modernizacja boiska sportowego w Jabłonkowie z częściową zmianą formy użytkowania terenu z przeznaczeniem na budowę świetlicy wiejskiej	Projekt główny G1
32	Świetlica wiejska jako obiekt integracji społecznej	Projekt uzupełniający U1
Przedsięwzięcie: Wsparcie osób wykluczonych społecznie		
33	Zielone podwórko – wsparcie osób młodych	Projekt uzupełniający U2
34	Sto procent radości z rodzinnej miłości	Projekt uzupełniający U3
Przedsięwzięcie: Wsparcie osób starszych		
35	Lokalna Platforma Senior	Projekt uzupełniający U4
36	Mój Sąsiad Senior	Projekt uzupełniający U5

Projekty wspólne dla wszystkich obszarów rewitalizacji

PROJEKT GŁÓWNY G1	POPRAWA MOBILNOŚCI MIESZKAŃCÓW POPRAZ MODERNIZACJĘ ŚCIEŻKI PIESZO- ROWEROWEJ Z MIROŚLAWCA W STRONĘ MIROŚLAWCA GÓRNEGO
	Podobszary Mirosławiec Obszar I oraz Mirosławiec Górny
Lokalizacja projektu	Mirosławiec, obręb 0001, działki nr 210, 188 – o powierzchni 1,57 ha Mirosławiec Górny, obręb 0034, działki nr 38, 14/1, 14, 51/1 o powierzchni 3,98 ha
Podmioty realizujące projekt	Gmina i Miasto Mirosławiec
Opis stanu istniejącego	Ścieżka pieszo-rowerowa dla mieszkańców wybudowana w latach 2002-2005, która miała ułatwić komunikację pieszą i rowerową mieszkańców pomiędzy blisko położonymi miejscowościami (ok. 4 km) oraz chodniki obecnie są w takim stanie technicznym, który kwalifikuje je do przeprowadzenia modernizacji – zły stan nawierzchni, nierówności, ubytki kostki oraz bardzo awaryjne oświetlenie. Brak sprawnego oświetlenia na całym odcinku drogi oraz nierówności powodują, że mieszkańcy boją się korzystać ze ścieżki w godzinach wieczornych. Należy zwrócić szczególną uwagę na znaczenie omawianej ścieżki - jest to trasa, która wykorzystywana jest nie tylko jako ważny ciąg komunikacyjny pomiędzy Mirosławcem a Mirosławcem Górnym, ale również jako trakt spacerowy, do uprawiania nordic -walking czy przejazdów rowerami.
Cel projektu	Celem projektu jest poprawa jakości życia mieszkańców Mirosławca oraz Mirosławca Górnego poprzez modernizację ścieżki pieszo-rowerowej, łączącej dwie rewitalizowane miejscowości. Zmodernizowana infrastruktura pozwoli na łatwiejszy dostęp do instytucji mieszczących się w obu miejscowościach, m.in. Urzędu Miasta, szkół, przedszkoli, przychodni lekarskich czy Bazy Wojskowej, w której pracuje wielu mieszkańców Mirosławca oraz Mirosławca Górnego. Modernizacja ścieżki wpłynie także na poprawę bezpieczeństwa.
Cel strategiczny	Kierunki działań Programu Rewitalizacji, w które wpisuje się projekt: Cel strategiczny 2: Poprawa jakości przestrzeni publicznej i wzrost miejsc świadczących usługi społeczne i rekreacyjne, cel operacyjny 3: Rozwój infrastruktury technicznej i transportowej, stanowiącej podstawę funkcjonowania mieszkańców.
Zakres realizowanych działań	W ramach projektu planuje się: <ul style="list-style-type: none"> • Modernizację oświetlenia ulicznego obejmującą wymianę słupów, opraw, źródeł światła i kabli zasilających, • Modernizację nawierzchni ścieżki poprzez wymianę podbudowy i położenie nowej nawierzchni, • Modernizację nawierzchni chodników poprzez położenie nowej nawierzchni.

Odbiorcy projektu	<p><u>Opisywana ścieżka częściowo znajduje się poza obszarem rewitalizacji, jest jednak drogą strategiczną, ponieważ łączy dwie rewitalizowane miejscowości, umożliwiając tym samym korzystanie z pozostałych działań rewitalizacyjnych.</u></p>
	<p>Odbiorcami projektu są mieszkańcy Mirosławca Górnego i Mirosławca oraz pracownicy 12 Bazy BSP.</p>
Prognozowane rezultaty wraz ze sposobem ich oceny i zmierzenia w odniesieniu do celów programu rewitalizacji	<p>Prognozowane rezultaty</p>
	<p><u>Podobszar Mirosławiec Obszar I:</u></p> <ol style="list-style-type: none"> 1. Poprawa stanu infrastruktury drogowej, 2. Poprawa jakości życia mieszkańców, 3. Popraw bezpieczeństwa mieszkańców, 4. Wzrost mobilności mieszkańców, 5. Aktywizacja ruchowa mieszkańców. 6. Poprawa estetyki i wizerunku miejscowości, 7. Lepszy dostęp do instytucji znajdujących się w Mirosławcu Górnym (m.in. 12 BSP, przedszkole)
	<p><u>Podobszar Mirosławiec Górny:</u></p> <ol style="list-style-type: none"> 1. Poprawa stanu infrastruktury drogowej, 2. Poprawa jakości życia mieszkańców, 3. Popraw bezpieczeństwa mieszkańców, 4. Wzrost mobilności mieszkańców, 5. Aktywizacja ruchowa mieszkańców. 6. Poprawa estetyki i wizerunku miejscowości, 7. Lepszy dostęp do instytucji znajdujących się w Mirosławcu (m.in. szkoły, Urząd Miejski, Ośrodek Kultury, Stadion Miejski)
	<p>Sposób oceny i miary</p>
	<ul style="list-style-type: none"> • Protokół odbioru, • Długość zmodernizowanej ścieżki i chodnika, • Liczba nowych punktów świetlnych.
Harmonogram i kosztorys	<p>Harmonogram</p>
	<p>Planowane rozpoczęcie projektu: 2019 rok Planowane zakończenie projektu: 2022 rok</p>
	<p>Kosztorys</p>
<p>Szacunkowy koszt: 2 500 000 zł Źródła finansowania: Budżet Gminy i Miasta Mirosławiec, RPO WZ 2014-2020 (EFRR, działanie 9.3), Program Budowy Dróg Lokalnych</p>	

PRZEDSIĘWZIĘCIE: Integracja i aktywizacja mieszkańców obszaru rewitalizacji

PROJEKT UZUPEŁNIAJĄCY U1

FESTIWAL ŻUBRA

Wszystkie podobszary rewitalizacji

Lokalizacja projektu

Mirosławiec, ul. Parkowa 1, działka nr 976 (Ośrodek Kultury w Mirosławcu)
Mirosławiec, ul. Parkowa, działka nr 203 (Stadion Miejski w Mirosławcu)

Podmioty realizujące projekt

Ośrodek Kultury w Mirosławcu

Partnerzy w realizacji projektu

Gmina i Miasto Mirosławiec
Stowarzyszenie Odrazurepiej.pl (studio nagrań)

Opis stanu istniejącego

Festiwal Żubra to rodzaj imprezy lokalnej, organizowanej co roku na początku lipca w Mirosławcu. Z roku na rok impreza ta jest organizowana na coraz większą skalę, dzięki temu do Mirosławca przybywa coraz więcej ludzi, co pomaga m.in. w promowaniu regionu i mirosławieckich żubrów. Do tej pory udział mieszkańców w imprezie polegał na obecności na samym Festiwalu. Nie angażowali się oni w przygotowania, nie mieli wpływu na wygląd całego przedsięwzięcia.

Cel projektu

Celem projektu jest aktywizacja i integracja społeczna, wzmocnienie więzi społecznych, partycypacji i zaangażowania mieszkańców w życie gminy nie tylko poprzez uczestnictwo w wydarzeniach, ale także poprzez ich współorganizację.

Cel strategiczny

Kierunki działań Programu Rewitalizacji, w które wpisuje się projekt:
Cel strategiczny 1: Przeciwdziałanie wykluczeniu społecznemu i aktywizacja społeczno-zawodowa mieszkańców obszaru rewitalizacji, **cel operacyjny 3:** Aktywizacja i integracja społeczna.

Zakres realizowanych działań

Projekt ma za zadanie włączyć mieszkańców w organizację Festiwalu Żubra. W tym celu planuje się następujące działania:

- Konsultacje z mieszkańcami w sprawie programu imprezy oraz repertuaru koncertów,
- Powołanie komitetu organizacyjnego, który będzie odpowiedzialny za realizację przedsięwzięcia,
- Ogłoszenie konkursu na plakat promujący imprezę,
- Nagranie spotów promocyjnych z udziałem mieszkańców, zapraszające lokalną społeczność do uczestnictwa w imprezie,
- Zorganizowanie transportu dla mieszkańców podobszarów Mirosławiec Górny oraz Jabłonkowo, który umożliwi wszystkim chętnym bezpieczny dojazd do miejsca, w którym odbywać się będzie festiwal.

Odbiorcy projektu	<p>Odbiorcami projektu będą przede wszystkim mieszkańcy podobszarów rewitalizacji – Mirosławca Górnego, Jabłonkowa oraz Obszaru I Miasta Mirosławiec. By wszyscy mieszkańcy rewitalizacji mogli brać udział w wydarzeniu, zostanie zorganizowany transport dla mieszkańców Mirosławca Górnego oraz Jabłonkowa.</p> <p>Odbiorcami będą także pozostali mieszkańcy gminy, gdyż festiwal będzie ogólnodostępny.</p>
	<p>Prognozowane rezultaty</p>
Prognozowane rezultaty wraz ze sposobem ich oceny i zmierzenia w odniesieniu do celów programu rewitalizacji	<p><u>Podobszar Mirosławiec Obszar I:</u></p> <ol style="list-style-type: none"> 8. Wzrost integracji społecznej wśród mieszkańców, 9. Integracja międzypokoleniowa, 10. Wzrost aktywizacji i partycypacji społecznej, 11. Wzrost poczucia sprawczości i wpływu na własne otoczenie.
	<p><u>Podobszar Mirosławiec Górny:</u></p> <ol style="list-style-type: none"> 1. Wzrost integracji społecznej wśród mieszkańców, 2. Integracja międzypokoleniowa, 3. Wzrost aktywizacji i partycypacji społecznej, 4. Wzrost poczucia sprawczości i wpływu na własne otoczenie, 5. Umożliwienie uczestnictwa w kulturze poprzez zapewnienie dojazdu.
	<p><u>Podobszar Jabłonkowo:</u></p> <ol style="list-style-type: none"> 1. Wzrost integracji społecznej wśród mieszkańców, 2. Integracja międzypokoleniowa, 3. Wzrost aktywizacji i partycypacji społecznej, 4. Wzrost poczucia sprawczości i wpływu na własne otoczenie, 5. Umożliwienie uczestnictwa w kulturze poprzez zapewnienie dojazdu.
	<p>Sposób oceny i miary</p>
	<ul style="list-style-type: none"> • Liczba uczestników, • Wywiady jakościowe, • Dokumentacja Ośrodka Kultury.
Harmonogram i kosztorys	<p>Harmonogram</p>
	<p>Planowane rozpoczęcie projektu: 2018 rok Planowane zakończenie projektu: 2021 rok</p>
	<p>Kosztorys</p>
	<p>Szacunkowy koszt: 1 280 000 zł Źródła finansowania: Budżet Gminy i Miasta Mirosławiec, sponsorzy</p>

PRZEDSIĘWZIĘCIE: Integracja i aktywizacja mieszkańców obszaru rewitalizacji

PROJEKT UZUPEŁNIAJĄCY U2

ORGANIZACJA PIKNIKU SĄSIEDZKIEGO

Wszystkie podobszary rewitalizacji

Lokalizacja projektu

Miroślawiec, obręb 0001, ul. Parkowa 1, działka nr 976
(Ośrodek Kultury)

Podmioty realizujące projekt

Ośrodek Kultury w Mirośławcu

Partnerzy w realizacji projektu

Gmina i Miasto Miroślawiec

Opis stanu istniejącego

Na terenie gminy Miroślawiec brakuje imprez o profilu sport&fun, łączących uprawianie sportu oraz integrację osób aktywnych fizycznie oraz ich rodzin z lokalnym środowiskiem. Dzięki organizacji imprezy typu outdoor mieszkańcy zostaną zachęceni do wspólnego spędzania czasu wolnego oraz zawierania nowych znajomości.

Cel projektu

Głównym celem projektu jest wskazanie mieszkańcom możliwości wykorzystania lokalnej infrastruktury miejskiej oraz uwarunkowań terenu, jako płaszczyzny umożliwiającej i ułatwiającej spotkania oraz uprawianie aktywności fizycznej.

Planowane jest włączenie mieszkańców w organizację działań integrujących poprzez ogłoszenie konkursu na projekt medalu dla zwycięzców biegu.

Cel strategiczny

Kierunki działań Programu Rewitalizacji, w które wpisuje się projekt:

Cel strategiczny 1: Przeciwdziałanie wykluczeniu społecznemu i aktywizacja społeczno-zawodowa mieszkańców obszaru rewitalizacji, **cel operacyjny 3:** Aktywizacja i integracja społeczna.

Zakres realizowanych działań

Działania w projekcie opierają się na pracy z lokalnym środowiskiem poprzez organizację inicjatyw rekreacyjnych umożliwiających lepsze poznanie atutów swojego otoczenia jak i poznania sąsiadów czy najbliższych mieszkańców.

W ramach projektu planuje się:

- Organizację biegu duktami leśnymi,
- Organizację festiwalu kolorów, gdzie uczestnicy będą posypywać się kolorowymi proszkami holi,
- Wręczenie pamiątkowych medali zwycięzcom biegu,
- Organizację sąsiedzkiej bitwy wodnej,
- Organizację sąsiedzkich wyścigów smoczych łodzi połączonych z pochodem smoczych atrakcji,
- Inne atrakcje ruchowe,
- Na zakończenie wspólne ognisko.

Odbiorcy projektu	Odbiorcami projektu są mieszkańcy Obszaru I, jednak z uwagi na ogólnogminny charakter wydarzenia, pośrednimi odbiorcami są także pozostali mieszkańcy gminy. Planowana ilość uczestników wszystkich działań: 700 osób.
	Prognozowane rezultaty
Prognozowane rezultaty wraz ze sposobem ich oceny i zmierzenia w odniesieniu do celów programu rewitalizacji	<ol style="list-style-type: none"> 1. Realizacja 1 pikniku sportowego, 2. Wykonanie okolicznościowego medalu. <p><u>Podobszar Mirosławiec Obszar I:</u></p> <ol style="list-style-type: none"> 1. Wzrost integracji społecznej wśród mieszkańców, 2. Integracja międzypokoleniowa, 3. Wzrost aktywizacji i partycypacji społecznej, 4. Wzrost poczucia sprawczości i wpływu na własne otoczenie. <p><u>Podobszar Mirosławiec Górny:</u></p> <ol style="list-style-type: none"> 1. Wzrost integracji społecznej wśród mieszkańców, 2. Integracja międzypokoleniowa, 3. Wzrost aktywizacji i partycypacji społecznej, 4. Wzrost poczucia sprawczości i wpływu na własne otoczenie, 5. Umożliwienie uczestnictwa w kulturze poprzez zapewnienie dojazdu. <p><u>Podobszar Jabłonkowo:</u></p> <ol style="list-style-type: none"> 1. Wzrost integracji społecznej wśród mieszkańców, 2. Integracja międzypokoleniowa, 3. Wzrost aktywizacji i partycypacji społecznej, 4. Wzrost poczucia sprawczości i wpływu na własne otoczenie, 5. Umożliwienie uczestnictwa w kulturze poprzez zapewnienie dojazdu.
	Sposób oceny i miary
	<ul style="list-style-type: none"> • Dokumentacja fotograficzna, • Liczba uczestników pikniku, • Wywiady z uczestnikami.
	Harmonogram
	Planowane rozpoczęcie projektu: 2018 rok Planowane zakończenie projektu: 2018 rok
	Kosztorys
	Szacunkowy koszt: 55 000 zł Źródła finansowania: Budżet Gminy i Miasta Mirosławiec
	Harmonogram i kosztorys

Podobszar Mirosławiec Obszar I

PROJEKT GŁÓWNY G1	POPRAWA WARUNKÓW TECHNICZNYCH, BEZPIECZEŃSTWA I WALORÓW ESTETYCZNYCH TERENÓW POKOLEJOWYCH POPRZEC ZAGOSPODAROWANIE TERENU
	Podobszar Mirosławiec Obszar I
Lokalizacja projektu	Mirosławiec, obręb 0001, działki nr 971 o pow. 0,0018 ha 115/22 o pow. 0,47 ha 130, 145, 115/20, 115/23 o pow. 0,88 ha 115/26, 115/18 o pow. 0,11 ha
Podmioty realizujące projekt	Gmina i Miasto Mirosławiec
Partnerzy w realizacji projektu	Skarb Państwa – Lasy Państwowe Nadleśnictwo Mirosławiec Polskie Koleje Państwowe
Opis stanu istniejącego	<p>Przystanek PKS umiejscowiony na ul. Dworcowej na działce należącej do Skarbu Państwa, w imieniu której występuje Nadleśnictwo Mirosławiec traktowany jako dworzec PKS w Mirosławcu to zwykła mała wiata przystankowa, bez zabudowanej części ochraniającej przed zimnem i niesprzyjającymi warunkami pogodowymi. Wokół wiaty teren nie jest zagospodarowany i nie zachęca do przebywania w tym miejscu, a podróżni są zmuszeni oczekiwać na autobusy w niesprzyjających warunkach. Brak komfortu podczas oczekiwania na przystanku autobusowym nie sprzyja pozytywnym odczuciom na temat miasta, w którym się mieszka lub przebywa w nim przejazdem. W złym stanie technicznym są także chodniki, które utrudniają poruszanie się osobom chorym i niepełnosprawnym.</p> <p>Droga gminna będąca własnością Gminy i Miasta Mirosławiec przebiegająca od ul. Dworcowej wzdłuż torów kolejowych do ul. Orlej jest w bardzo złym stanie technicznym, odbiegającym znacząco od obowiązujących standardów. W związku z ruchem samochodów, na drodze powstają wyrwy i ubytki, na których można uszkodzić auto. Brak miejsc parkingowych przyczynia się również do zmniejszenia bezpieczeństwa komunikacyjnego (mieszkańcy parkują w niedozwolonych miejscach), zaś brak oświetlenia ulicznego ogranicza korzystanie z drogi w godzinach wieczornych i nocnych, wpływa też na brak poczucia bezpieczeństwa osób udających się na przystanek. Droga ta jest ciągiem komunikacyjnym często uczęszczanym przez mieszkańców ul. Orlej oraz niedawno powstałego nowego osiedla mieszkaniowego (tzw. „Osiedle Ptasia”) a także innych mieszkańców obszaru rewitalizowanego. W pobliżu drogi zlokalizowane są dwa budynki socjalne, w których mieszka 67 osób.</p>
Cel projektu	Celem projektu jest poprawa bezpieczeństwa korzystania z przystanku PKS i drogi dojazdowej, poprawa mobilności mieszkańców i swobody poruszania się (także osób niepełnosprawnych), poprawa jakości

	<p>korzystania z obiektu użyteczności publicznej oraz poprawa wizerunku i poprawa estetyki obszaru.</p>
<p>Cel strategiczny</p>	<p>Kierunki działań Programu Rewitalizacji, w które wpisuje się projekt: Cel strategiczny 2: Poprawa jakości przestrzeni publicznej i wzrost miejsc świadczących usługi społeczne i rekreacyjne, cel operacyjny 3: Rozwój infrastruktury technicznej i transportowej, stanowiącej podstawę funkcjonowania mieszkańców.</p>
<p>Zakres realizowanych działań</p>	<p>W ramach projektu planuje się:</p> <ul style="list-style-type: none"> • Postawienie zabudowanego przystanku autobusowego chroniącego przed deszczem, wiatrem i zimą, • Uporządkowanie terenu, • Położenie kostki betonowej typu polbruk, • Nasadzenie zieleni, • Odwodnienie i przełożenie istniejącej nawierzchni z kostki granitowej wraz z wykonaniem nowej nawierzchni asfaltowej/ kostki granitowej w miejscach gdzie jej nie ma na drodze gminnej, • Wyznaczenie nowych miejsc parkingowych, • Przebudowa chodników, • Nabycie działki gruntowej od Skarbu Państwa, na której posadowiony jest przystanek autobusowy poprzez zamianę gruntów, • Zagospodarowanie działki wzdłuż torów poprzez uporządkowanie, nasadzenia zieleni, ustawienie ławek, • Budowa oświetlenia ulicznego
<p>Odbiorcy projektu</p>	<p>Odbiorcami projektu są mieszkańcy Obszaru I, jednak z uwagi na ogólnogminny charakter obiektu, odbiorcami pośrednimi są także pozostali mieszkańcy gminy.</p>
<p>Prognozowane rezultaty wraz ze sposobem ich oceny i zmierzenia w odniesieniu do celów programu rewitalizacji</p>	<p style="text-align: center;">Prognozowane rezultaty</p> <ol style="list-style-type: none"> 1. Liczba wspartych obiektów infrastruktury zlokalizowanych na rewitalizowanych obszarach – 3 szt., 2. Powierzchnia obszarów objętych rewitalizacją – 1,31 ha, 3. Liczba osób korzystających z przebudowanej infrastruktury – 3130. <p>Zrewitalizowany obszar w wyraźny sposób przyczyni się do poprawy bezpieczeństwa i komfortu życia mieszkańców. Przebudowa drogi, nowe miejsca parkingowe w sposób bezpośredni przyczynią się do poprawy warunków komunikacyjnych i zmniejszenia zagrożenia bezpieczeństwa ruchu poprzez umożliwienie bezpiecznego przemieszczania się pieszych i zmotoryzowanych uczestników ruchu.</p> <p>Modernizacja infrastruktury technicznej i zagospodarowanie terenu poprawiające estetykę obszaru rewitalizowanego to również poprawa warunków funkcjonowania istniejących na tym obszarze firm oraz poprawa warunków zamieszkania mieszkańców domów socjalnych umiejscowionych w przedmiotowym obszarze.</p> <p>Nowy zabudowany przystanek autobusowy wraz z zagospodarowaniem terenu wokół przystanku autobusowego to przede wszystkim poprawa</p>

Harmonogram i kosztorys	komfortu dla mieszkańców gminy korzystających z usług komunikacyjnych oraz poprawa estetyki i wizerunku przestrzeni publicznej.
	Sposób oceny i miary
	<ul style="list-style-type: none">• Protokół odbioru,• Długość przebudowanej drogi gminnej.• Liczba punktów świetlnych.
	Harmonogram
	Planowane rozpoczęcie projektu: 2019 rok Planowane zakończenie projektu: 2023 rok
	Kosztorys
Szacunkowy koszt: 1 500 000 zł Źródła finansowania: Budżet Gminy, RPO WZ 2014-2020 (EFRR, działanie 9.3)	

PRZEDSIĘWZIĘCIE: Wsparcie osób wykluczonych społecznie

PROJEKT
UZUPEŁNIAJĄCY U1

ZIELONE PODWÓRKO – WSPARCIE OSÓB
MŁODYCH

Podobszar Mirosławiec Obszar I

Lokalizacja projektu

Mirosławiec, ul. Parkowa 1, działka nr 976
(Ośrodek Kultury w Mirosławcu)

Podmioty realizujące
projekt

Ośrodek Kultury w Mirosławcu

Partnerzy w realizacji
projektu

Gmina i Miasto Mirosławiec

Opis stanu istniejącego

W lokalnym społeczeństwie na terenach rewitalizowanych konieczne jest zastosowanie narzędzi eliminujących nawarstwiający się problemy społeczne m.in. falę agresji słownej czy fizycznej, brak chęci współpracy, izolację społeczną. Konieczna jest współpraca na kilku płaszczyznach pomocowych mających na celu długotrwałe oddziaływanie na uczestników. Jednym z takich narzędzi jest Klub Integracji Społecznej, który stanowi alternatywną formę spędzania czasu wolnego dzieci i młodzieży. Celem KIS jest udzielanie pomocy osobom indywidualnym i całym rodzinom w walce z wykluczeniem oraz podtrzymywaniem uczestnictwa w życiu publicznym. Pomaga także w podnoszeniu kwalifikacji zawodowych oraz odnalezieniu się na rynku pracy.

Cel projektu

Celem projektu jest ograniczanie i zapobieganie problemom społecznym poprzez pomoc w rozwiązywaniu problemów oraz organizacja czasu wolnego dzieciom i młodzieży. Osoby w wieku 7-25 lat zostaną otoczone kompleksowym wsparciem psychologicznym, prawnym oraz zawodowym, dzięki czemu możliwe będzie uniknięcie powielania życiowej bezradności rodziców.

Raz w tygodniu prowadzony będzie Klub rodzica i dziecka.

Cel strategiczny

Kierunki działań Programu Rewitalizacji, w które wpisuje się projekt:

Cel strategiczny 1: Przeciwdziałanie wykluczeniu społecznemu i aktywizacja społeczno-zawodowa mieszkańców obszaru rewitalizacji, **cel operacyjny 1:** Wsparcie osób wykluczonych i zagrożonych wykluczeniem, **cel operacyjny 2:** Aktywizacja zawodowa i rozwój lokalnej przedsiębiorczości, **cel operacyjny 3:** Aktywizacja i integracja społeczna.

Zakres realizowanych
działań

W ramach projektu planuje się:

- Stworzenie Klubu Integracji Społecznej
- Działalność streetworkerską,
- Projekcje filmów,
- Spotkania dyskusyjne, także o tematach trudnych, dotyczących mieszkańców obszaru,

Odbiorcy projektu	<ul style="list-style-type: none"> • Bezpłatne wsparcie psychologiczne, • Bezpłatne konsultacje prawne, • Warsztaty dla rodziców, • Warsztaty w zakresie umiejętności społecznych, • Treningi zastępowania agresji, • Profilaktyka medyczno-zdrowotna, • Organizację warsztatów manualnych, • Organizację indywidualnych spotkań z doradcami zawodowymi, • Utworzenie Klubu rodzica i dziecka, • Organizację wyjazdów integracyjnych.
	Odbiorcami projektu są mieszkańcy Obszaru I w wieku 7-25 lat.
	Prognozowane rezultaty
	<ul style="list-style-type: none"> • Zapobieganie dziedziczeniu bezradności życiowej, • Zmniejszenie liczby osób wykluczonych, • Pomoc w odnalezieniu się na rynku pracy.
Prognozowane rezultaty wraz ze sposobem ich oceny i zmierzenia w odniesieniu do celów programu rewitalizacji	Sposób oceny i miary
	<ul style="list-style-type: none"> • Dokumentacja fotograficzna, • Listy obecności.
	Harmonogram
Harmonogram i kosztorys	Planowane rozpoczęcie projektu: 2018 rok Planowane zakończenie projektu: 2021 rok
	Kosztorys
	Szacunkowy koszt: 280 000 zł Źródła finansowania: Budżet Gminy i Miasta Mirosławiec, RPO WZ 2014-2020 (EFS, działanie 7.1)

PRZEDSIĘWZIĘCIE: Wsparcie osób wykluczonych społecznie

PROJEKT
UZUPEŁNIAJĄCY U2

STO PROCENT RADOŚCI Z RODZINNEJ MIŁOŚCI

Podobszar Mirosławiec Obszar I

Lokalizacja projektu

Mirosławiec, ul. Parkowa, Obręb 0001, działki nr 203, 204, 205
(Stadion Miejski w Mirosławcu)

Podmioty realizujące
projekt

Miejsko-Gminny Ośrodek Pomocy Społecznej w Mirosławcu

Partnerzy w realizacji
projektu

Ośrodek Kultury w Mirosławcu
Straż pożarna
Posterunek Policji w Mirosławcu
Centrum Edu/Fun

Opis stanu istniejącego

Na terenach rewitalizacji brakuje obiektów kulturalnych, imprez art&fun, sport&fun, łączących świetną zabawę z ruchem oraz atrakcyjnymi formami spędzania wolnego czasu. Dzięki pobudzeniu społeczności i zachęcania do zaangażowania i współpracy, wzrośnie integracja społeczna, wzmocnią się więzi rodzinne, sąsiedzkie, a nawet międzypokoleniowe.

Cel projektu

Celem projektu jest przeciwdziałanie wykluczeniu społecznemu, wskazanie mieszkańcom możliwości alternatywnego spędzania czasu wolnego i wykorzystania istniejącej infrastruktury do wspólnych spotkań, zabaw, integracji i aktywizacji.

Cel strategiczny

Kierunki działań Programu Rewitalizacji, w które wpisuje się projekt:
Cel strategiczny 1: Przeciwdziałanie wykluczeniu społecznemu i aktywizacja społeczno-zawodowa mieszkańców obszaru rewitalizacji, **cel operacyjny 1:** Wsparcie osób wykluczonych i zagrożonych wykluczeniem, **cel operacyjny 3:** Aktywizacja i integracja społeczna.

Zakres realizowanych
działań

W ramach projektu planuje się:

- Zachęcanie do zorganizowania wspólnej inicjatywy „Dnia Rodziny”,
- Organizację pikniku,
- Zaangażowanie mieszkańców w organizację pikniku
 - Przygotowanie boiska,
 - Skoszenie trawy,
 - Przygotowanie stołów,
 - Przygotowanie poczęstunku ciasta, kanapki, kompot),
- Spotkanie z dietetykiem,
- Przygotowanie ulotek na temat racjonalnego żywienia,
- Przygotowanie ulotek na temat przeciwdziałania przemocy,

<p>Odbiorcy projektu</p>	<ul style="list-style-type: none"> • Organizację konkurencji integracyjnych (bieg w slalomie, bieg w workach, trasa z przeszkodami, animator zabaw), • Organizację konkursu plastycznego pt. Moja Rodzina (dla najlepszych nagrody), • Organizację konkursu karaoke dla dorosłych i dzieci, • Organizację atrakcji dla dzieci (m.in. dmuchany zamek, trampoliny), • Organizację zabawy tanecznej dla mieszkańców, • Organizację grilla, • Współpracę z policją i straż pożarną (możliwość wejścia do auta, zdjęcia, piana dla dzieci)
	<p>Odbiorcami projektu są mieszkańcy Mirosławca Obszaru I, ze szczególnym uwzględnieniem całych rodzin.</p>
	<p style="text-align: center;">Prognozowane rezultaty</p>
	<ul style="list-style-type: none"> • Organizacja pikniku dla rodziny, • Wzmocnienie więzi rodzinnych i sąsiedzkich, • Wzmocnienie więzi wielopokoleniowych i międzypokoleniowych, • Integracja społeczności lokalnej, • Pobudzenie do aktywności, • Przeciwdziałanie marginalizacji społecznej.
	<p style="text-align: center;">Sposób oceny i miary</p>
<p>Prognozowane rezultaty wraz ze sposobem ich oceny i zmierzenia w odniesieniu do celów programu rewitalizacji</p>	<ul style="list-style-type: none"> • Dokumentacja fotograficzna. • Liczba uczestników pikniku, • Wywiady z mieszkańcami.
	<p style="text-align: center;">Harmonogram</p>
	<p>Planowane rozpoczęcie projektu: maj 2018 Planowane zakończenie projektu: maj 2019</p>
	<p style="text-align: center;">Kosztorys</p>
<p>Harmonogram i kosztorys</p>	<p>Szacunkowy koszt: 100 000 zł (50 000 zł rocznie) Źródła finansowania: Budżet Gminy i Miasta Mirosławiec, RPO WZ 2014-2020 (EFS, działanie 7.1)</p>

PRZEDSIĘWZIĘCIE: Wsparcie osób wykluczonych społecznie

PROJEKT UZUPEŁNIAJĄCY U3

DZIEŃ ZDROWIA

Podobszar Mirosławiec Obszar I

Lokalizacja projektu

Mirosławiec, ul. Parkowa1 , Obręb 0001, działka nr 976 (Ośrodek Kultury w Mirosławcu)

Podmioty realizujące projekt

Ośrodek Kultury w Mirosławcu

Partnerzy w realizacji projektu

Gmina i Miasto Mirosławiec
Stowarzyszenie EkoKulturka w Mirosławcu
Stowarzyszenie Pogodna Jesień
Stowarzyszenie Amazonki koło Mirosławiec

Opis stanu istniejącego

Mieszkańcy obszaru I nie są aktywni fizycznie, przyznają także, że posiadają niewielką wiedzę o profilaktyce zdrowotnej. W tej chwili Ośrodek Kultury nie prowadzi zajęć, które mogłyby pomóc mieszkańcom w zapobieganiu chorobom i dbaniu o sprawność fizyczną. W tym celu planuje się działania zarówno teoretyczne, tj. spotkania ze specjalistami, lekarzami, z drugiej zaś atrakcyjne zajęcia fizyczne, które będą wpływać na utrzymanie dobrej formy i samopoczucia.

Projekt jest komplementarny z projektem „Utworzenie Klubu dla Aktywnych w ramach adaptacji i modernizacji pomieszczeń piwnicznych Ośrodka Kultury na siłownię”.

Cel projektu

Celem projektu jest popularyzacja aktywności fizycznej oraz profilaktyka chorób. Wspólne zajęcia fizyczne staną się także okazją do aktywizacji i integracji mieszkańców, którzy spotykać się będą na cyklicznych spotkaniach.

Zajęcia fizyczne oraz spotkania ze specjalistami stanowiąc będą alternatywną formę spędzania czasu wolnego, staną się miejscem, gdzie osoby wykluczone, z problemami, będą mogły także zgłosić się o pomoc (sytuację przejmie Ośrodek pomocy Społecznej).

Cel strategiczny

Kierunki działań Programu Rewitalizacji, w które wpisuje się projekt:

Cel strategiczny 1: Przeciwdziałanie wykluczeniu społecznemu i aktywizacja społeczno-zawodowa mieszkańców obszaru rewitalizacji, **cel operacyjny 1:** Wsparcie osób wykluczonych i zagrożonych wykluczeniem, **cel operacyjny 3:** Aktywizacja i integracja społeczna.

Zakres realizowanych działań

W ramach projektu planuje się:

- Organizację spotkań dotyczących profilaktyce chorób, m.in. raka piersi,

Odbiorcy projektu	<ul style="list-style-type: none"> • Organizację konsultacji ze specjalistami wskazanymi przez mieszkańców. • Organizację zajęć z gimnastyki dla zdrowego kręgosłupa, • Organizację zajęć jogi, • Wyjazd na aqua aerobik, • Organizację zajęć z zumbi, • Organizację spotkań z dietetykiem, • Organizację zajęć z instruktorem fitness na obiektach wolnostojących siłowni.
	Odbiorcami projektu są mieszkańcy Mirosławca Obszaru I.
Prognozowane rezultaty wraz ze sposobem ich oceny i zmierzenia w odniesieniu do celów programu rewitalizacji	Prognozowane rezultaty
	<ul style="list-style-type: none"> • Integracja społeczności lokalnej, • Pobudzenie do aktywności fizycznej, • Przeciwdziałanie marginalizacji społecznej.
	Sposób oceny i miary
	<ul style="list-style-type: none"> • Dokumentacja fotograficzna. • Listy obecności, • Wywiady z mieszkańcami.
	Harmonogram
Harmonogram i kosztorys	Planowane rozpoczęcie projektu: maj 2018 Planowane zakończenie projektu: maj 2021
	Kosztorys
	Szacunkowy koszt: 320 000 zł Źródła finansowania: Budżet Gminy i Miasta Mirosławiec, RPO WZ 2014-2020 (EFS, działanie 7.1), POWER, Program ASOS

PRZEDSIĘWZIĘCIE: Poprawa warunków prowadzenia działalności gospodarczej

PROJEKT GŁÓWNY
G2

MODERNIZACJA TARGOWISKA MIEJSKIEGO Z POPRAWĄ STANU PARKINGU I PRZEBUDOWĄ UL. SPOKOJNEJ

Podobszar Mirosławiec Obszar I

Lokalizacja projektu Mirosławiec, obręb 0001, działki nr 171, 177/2, 172 o pow. 0,45 ha

Podmioty realizujące projekt Gmina i Miasto Mirosławiec

Partnerzy w realizacji projektu Mieszkańcy ulicy Spokojnej

Opis stanu istniejącego

Projekt jest odpowiedzią na potrzebę ograniczenia negatywnych zjawisk w sferze przestrzenno-funkcjonalnej i technicznej, zdiagnozowanych w Mirosławcu w obszarze zdegradowanym, dotyczących obszary mieszkaniowe i gospodarcze. Zjawiska te polegają na niskiej funkcjonalności centrum miasta, w którym umiejscowione są kwalifikujące się do modernizacji małe targowisko miejskie i parking przy innych obiektach handlowo-usługowych. Na terenie obszaru rewitalizowanego występuje potrzeba przebudowy ul. Spokojnej przebiegającej przy targowisku, która jest w złym stanie technicznym i w obecnym standardzie nie odpowiada potrzebom mieszkańców.

Uczestnicy spaceru badawczego także obejrzeli teren w pobliżu targowiska miejskiego. Zwrócili oni uwagę na potrzeby związane z poprawą estetyki przestrzeni, wykazując zapotrzebowanie zwłaszcza na poprawę stanu chodnika oraz zmodernizowanie straganów znajdujących się na placu targowiska, które, ich zdaniem, powinno być bardziej estetyczne oraz nowoczesne.

Gmina i Miasto Mirosławiec jest właścicielem drogi gminnej o powierzchni 0,24ha, zaś prywatny właściciel zajmuje część działki pod zabudowany pawilon na podstawie umowy dzierżawy o pow. 213, 1m².

Cel projektu

Celem projektu jest rozwój gospodarczy obszaru rewitalizacji, poprawa komfortu prowadzenia działalności gospodarczej oraz korzystania z dóbr i usług. Celem jest także poprawa jakości korzystania z drogi dojazdowej oraz poprawa stanu infrastruktury technicznej. Oprócz tego, projekt ma na celu integrację i aktywizację mieszkańców poprzez zaangażowanie ich w poprawę wyglądu otoczenia. Celem pośrednim tego działania jest poprawa estetyki przestrzeni.

Cel strategiczny

Kierunki działań Programu Rewitalizacji, w które wpisuje się projekt:
Cel strategiczny 1: Przeciwdziałanie wykluczeniu społecznemu i aktywizacja społeczno-zawodowa mieszkańców obszaru rewitalizacji, **cel operacyjny 2:** Aktywizacja zawodowa i rozwój lokalnej przedsiębiorczości

Zakres realizowanych działań

W ramach projektu planuje się:

- Usunięcie starych stoisk targowych,

Odbiorcy projektu	<ul style="list-style-type: none">Wybudowanie minihali targowej (dwa duże zorganizowane stoiska targowe, które zostaną zadaszone z dojazdem dla samochodów należących do osób handlujących),Położenie nowej nawierzchni na parkingu,Przebudowa drogi gminnej (usunięcie nawierzchni bitumicznej oraz kostki betonowej, położenie nowej podbudowy oraz nawierzchni z kostki betonowej),Wykonanie nasadzeń zieleni,Wymiana kanalizacji deszczowej,Zaangażowanie mieszkańców w drobne prace związane z nasadzeniami.
	Odbiorcami projektu są handlowcy oraz osoby korzystające z usług targowiska, głównie mieszkańcy Obszaru I, jednak z uwagi na ogólnogminny charakter obiektu, z efektów projektu korzystać będą także inni mieszkańcy gminy.
	Prognozowane rezultaty
	<ol style="list-style-type: none">Liczba wspartych obiektów infrastruktury, zlokalizowanych na rewitalizowanych obszarach – 3 szt.,Powierzchnia obszarów objętych rewitalizacją – 0,45 ha,Liczba osób korzystających z przebudowanej infrastruktury – 3130. <p>Zrewitalizowany obszar w wyraźny sposób przyczyni się do poprawy bezpieczeństwa i komfortu życia mieszkańców. Nowa mini hala targowa spowoduje powstanie nowych warunków do handlu, co wpłynie bezpośrednio na to, że przedsiębiorcy chętniej będą przyjeżdżać ze swoimi towarami na targowisko, zwiększy się liczba osób prowadzących swoją działalność na terenie targowiska, a mieszkańcy będą chętniej robić tam zakupy. W związku z tym poprawie ulegnie sytuacja gospodarcza obszaru. Przebudowa drogi, nowe miejsca parkingowe w sposób bezpośredni przyczynią się do poprawy warunków komunikacyjnych i zmniejszenia zagrożenia bezpieczeństwa ruchu poprzez umożliwienie bezpiecznego przemieszczania się pieszych i zmotoryzowanych uczestników ruchu. Nasadzenia oraz pielęgnacja zieleni przez mieszkańców osiedla przyczyni się do wzrostu zaangażowania mieszkańców w życie publiczne. Modernizacja infrastruktury technicznej i zagospodarowanie terenu poprawiające estetykę i atrakcyjność obszaru rewitalizowanego to również poprawa warunków funkcjonowania istniejących na tym obszarze firm prowadzących działalność handlową i usługową oraz poprawa warunków bytowych mieszkańców zarówno osiedla mieszkaniowego umiejscowionego w przedmiotowym obszarze jak i pozostałych mieszkańców Mirosławca.</p>
Sposób oceny i miary	
<ul style="list-style-type: none">Protokół odbioru,Powierzchnia przebudowanej drogi, parkingów i targowiska,Liczba przedsiębiorców wystawiających swoje towary na targowisku.	
Harmonogram	
Planowane rozpoczęcie projektu: 2020 rok	

Harmonogram i kosztorys	Planowane zakończenie projektu: 2022 rok
	Kosztorys
	Szacunkowy koszt: 1 300 000 zł Źródła finansowania: Budżet Gminy i Miasta Mirosławiec, RPO WZ 2014-2020 (EFRR, działanie 9.3).

PRZEDSIĘWZIĘCIE: Poprawa warunków prowadzenia działalności gospodarczej

PROJEKT GŁÓWNY
G3

PRZEBUDOWA BUDYNKU HANDLOWEGO W
MIROŚLAWCU

Podobszar Mirosławiec Obszar I

Lokalizacja projektu

Mirosławiec, ul. Spokojna, Obręb 0001, działka nr 172 i 172/2 o łącznej powierzchni 213,10 m²

Podmioty realizujące projekt

Podmiot prywatny P.H.U. Danusia

Partnerzy w realizacji projektu

Gmina i Miasto Mirosławiec

Opis stanu istniejącego

Właścicielem gruntu pod budynkiem (działki) jest Gmina i Miasto Mirosławiec, działka jest dzierżawiona. Obiekt powstał w latach 90 ubiegłego wieku z zadaniem przed budynkiem, które posadowione jest na parkingu miejskim. Przez 22 lata w obiekcie działał pub w połączeniu z małą gastronomią. Z uwagi na coraz mniejsze zapotrzebowanie na tego rodzaju usługi, podjęto decyzję o przebranzowaniu i od 2013 roku na bazie tego obiektu działa sklep spożywczo-przemysłowy.

Budynek po poprzedniej działalności posiada niewykorzystane zaplecza o łącznej powierzchni 46 m², w skład których wchodzi dwie toalety, kuchnia, korytarz, magazyn i dwa pomieszczenia socjalne, natomiast do bieżącej działalności wykorzystywana jest była sala konsumpcyjna o powierzchni 95 m². Elewacja budynku wykonana jest z paneli pcv oraz sidingu, natomiast dach pokryty jest płytami ondura. Po ponad dwudziestu latach eksploatacji materiały te uległy znacznemu zużyciu. Podłoga w sklepie jest również w znacznym stopniu zużyta ponadto różny jest poziom posadzki w poszczególnych częściach sklepu, przez co korzystanie z usług sklepu przez osoby niepełnosprawne jest znacznie utrudnione. Poruszanie się utrudniają także wąskie drzwi.

Tuż przy budynku zlokalizowane jest osiedle (cztery budynki wielorodzinne), które zamieszkuje znaczna liczba osób starszych. Teren bezpośrednio przy budynku zamieszkuje około 300 mieszkańców. Zbyt mała powierzchnia sklepu uniemożliwia swobodne poruszanie się klientów.

Cel projektu

Celem projektu jest poprawa funkcjonalności poprzez zwiększenie powierzchni sprzedażowej, umożliwienie korzystania ze sklepu osobom chorym i niepełnosprawnym oraz osobom z wózkami dziecięcymi poprzez wyrównanie poziomu podłogi oraz instalację szerokich drzwi automatycznych. Celem projektu jest także poprawa energochłonności obiektu poprzez wykonanie elewacji, pokrycia dachowego oraz zamontowanie ogniw fotowoltaicznych. Ponadto, celem projektu jest

Cel strategiczny	rozwój gospodarczy przedsiębiorstwa, a dzięki temu stworzenie nowych miejsc pracy.
	Kierunki działań Programu Rewitalizacji, w które wpisuje się projekt: Cel strategiczny 1: Przeciwdziałanie wykluczeniu społecznemu i aktywizacja społeczno-zawodowa mieszkańców obszaru rewitalizacji, cel operacyjny 2: Aktywizacja zawodowa i rozwój lokalnej przedsiębiorczości
Zakres realizowanych działań	Przedmiotem opracowania jest przebudowa istniejącego budynku handlowego przy ul. Spokojnej, działka o nr ewidencyjnym 172 w Mirosławcu. .W ramach projektu planuje się:
	<ul style="list-style-type: none"> • Remont elewacji i dachu, • Remont wnętrza budynku, zmniejszenie zaplecza lokalu celem zwiększenia powierzchni sprzedażowej, • Wyrównanie poziomu podłogi, • Montaż ogniw fotowoltaicznych, • Montaż drzwi automatycznych, • Zagospodarowanie terenu.
Odbiorcy projektu	Odbiorcami projektu będą przede wszystkim mieszkańcy Obszaru I w mieście Mirosławiec, którzy na terenie tym robią codzienne zakupy.
	Prognozowane rezultaty
Prognozowane rezultaty wraz ze sposobem ich oceny i zmierzenia w odniesieniu do celów programu rewitalizacji	<ol style="list-style-type: none"> 1. Ożywienie gospodarcze centrum miasta poprzez przebudowę budynku handlowego, 2. Poprawa jakości korzystania z usług, 3. Zmniejszenie wykluczenia poprzez umożliwienie korzystania z obiektu usługowego, 4. Poprawa stanu infrastruktury, 5. Poprawa efektywności energetycznej, 6. Powstanie nowych miejsc pracy.
	Sposób oceny i miary
Harmonogram i kosztorys	<ul style="list-style-type: none"> • Protokół odbioru, • Rachunki za ogrzewanie, • Ankieta wśród mieszkańców.
	Harmonogram
	Planowane rozpoczęcie projektu: 2018 rok Planowane zakończenie projektu: 2019 rok
	Kosztorys
	Szacunkowy koszt: 135 000 zł Źródła finansowania: Środki własne, RPO WZ 2014-2020 (EFRR, działanie 9.3)

PRZEDSIĘWZIĘCIE: Wsparcie osób starszych

PROJEKT UZUPEŁNIAJĄCY U4

LOKALNA PLATFORMA SENIOR

Podobszar Mirosławiec Obszar I

Lokalizacja projektu

Mirosławiec, ul. Parkowa 1, działka nr 976 (Ośrodek Kultury)

Podmioty realizujące projekt

Ośrodek Kultury w Mirosławcu

Partnerzy w realizacji projektu

Gmina i Miasto Mirosławiec

Opis stanu istniejącego

Na terenie obszaru rewitalizacji i całej gminy Mirosławiec brakuje imprez oraz działań skierowanych do grupy mieszkańców w wieku 55+. Wspomniana grupa często jest jeszcze aktywna zawodowo, jednak w zaciszu domu przeżywa syndrom pustego gniazda i ma wewnętrzne rozterki związane z obniżeniem sprawności fizycznej czy nowych procesów psychofizycznych związanych ze starzeniem. Osoby te często zamykają się na otoczenie, nie szukają wsparcia, obawiając się odrzucenia lub niezrozumienia.

W ramach projektu planuje się utworzenie Lokalnej Platformy Senior, która będzie miała za zadanie motywowanie oraz angażowanie osób w wieku przedemerytalnym i emerytalnym do aktywnego działania w lokalnej społeczności. W ramach Lokalnej Platformy Senior wykorzystana zostanie aktualna infrastruktura gminnej sieci świetlic wiejskich oraz obiektu Ośrodka Kultury w Mirosławcu.

Cel projektu

Celem projektu jest stworzenie Lokalnej Platformy Senior, poprzez którą nastąpi aktywizacja osób 55+, dzięki czemu unikną one wykluczenia i samowykluczenia społecznego. Projekt ma za zadanie podnieść samoakceptację i wspierać integrację międzypokoleniową.

Cel strategiczny

Kierunki działań Programu Rewitalizacji, w które wpisuje się projekt:

Cel strategiczny 1: Przeciwdziałanie wykluczeniu społecznemu i aktywizacja społeczno-zawodowa mieszkańców obszaru rewitalizacji, **cel operacyjny 1:** Wsparcie osób wykluczonych i zagrożonych wykluczeniem, **cel operacyjny 3:** Aktywizacja i integracja społeczna.

Zakres realizowanych działań

Realizacja zadania będzie polegać na aktywizacji mieszkańców w wieku 55+, zapobiegając tym samym wyłączeniu tej grupy z życia społecznego.

W ramach projektu planuje się:

- Organizację szeregu manualnych warsztatów artystycznych, będących alternatywną formą spędzania czasu wolnego. Warsztaty będą odbywać się 2-3 razy w tygodniu w Ośrodku Kultury,

Odbiorcy projektu	<ul style="list-style-type: none"> Organizację spotkań z ekspertami, m.in. dietetykiem, prawnikiem, psychologiem (tematyka i dobór specjalistów będzie ustalany z uczestnikami projektu, ma to na celu poszukiwanie przez uczestników tematów, które będą w ich kręgu zainteresowań). Spotkania ze specjalistami odbywać się będą raz w miesiącu na każdej ze świetlic, Organizację warsztatów kulinarnych we współpracy z osobami młodymi w wieku 15-35 lat, mających na celu przekazanie cennych doświadczeń, unikalnych przepisów, przy okazji przyczyniając się do integracji międzypokoleniowej. W ramach warsztatów zostanie spisany i wydany międzypokoleniowy poradnik kulinarny, Organizację zajęć nauki obsługi komputera w ramach walki z wykluczeniem cyfrowym osób starszych, Organizację „spotkań z kulturą”, m.in. spotkania taneczne, koncerty, wyjazdy do opery, kina, na kręgle, do ogrodów w Dobrzycy w cyklu „4 pory ogrodu”. Spotkania odbywać się będą raz w tygodniu, Organizację trzydniowego wyjazdu połączonego ze zwiedzaniem i organizacją seniorady, w związku z planowanym dniem seniora, Czynne zaangażowanie uczestników w przygotowanie zajęć, w proces zakupów materiałów na warsztaty itd., Organizację jarmarku bożonarodzeniowego, podczas którego nastąpi podsumowanie projektu, wspólne wystąpienia i kolędowanie.
	<p>Odbiorcami projektu są seniorzy zamieszkujący Mirosławiec Obszar I. Jeśli nie uda się zebrać jedynie mieszkańców Obszaru I, w projekcie będą mogły brać udział także osoby z innych terenów, przy czym mieszkańcy Obszaru I stanowić będą co najmniej 60% uczestników.</p>
Prognozowane rezultaty wraz ze sposobem ich oceny i zmierzenia w odniesieniu do celów programu rewitalizacji	Prognozowane rezultaty
	<ul style="list-style-type: none"> Realizacja 10 rodzajów zajęć artystycznych, Organizacja wyjazdów tematycznych, Wydanie poradnika kulinarnego. <p>Ponadto, projekt pozwoli uchronić osoby przechodzące na emeryturę przed wykluczeniem i samowykluczeniem społecznym, spowoduje aktywizację i integrację, w tym integrację międzypokoleniową oraz wywoła poczucie odpowiedzialności za wspólne miejsce. Seniorzy nawiążą nowe znajomości, dzięki czemu staną się mniej samotni. Osoby starsze podniosą także swoje kompetencje, dzięki czemu zwiększy się ich samodzielność.</p>
	Sposób oceny i miary
	<ul style="list-style-type: none"> Wywiady, Listy obecności, Dokumentacja zdjęciowa.
Harmonogram i kosztorys	Harmonogram
	<p>Planowane rozpoczęcie projektu: 2018 rok Planowane zakończenie projektu: 2018 rok</p>
	Kosztorys
	<p>Szacunkowy koszt: 150 000 zł</p>

Źródła finansowania: Budżet Gminy i Miasta Mirosławiec, RPO WZ 2014-2020 (EFS, działanie 7.1), Program ASOS

PRZEDSIĘWZIĘCIE: Wsparcie osób starszych

PROJEKT UZUPEŁNIAJĄCY U5

MÓJ SĄSIAD SENIOR

Podobszar Mirosławiec Obszar I

Lokalizacja projektu

Mirosławiec, ul. Parkowa 1, działka nr 976 (Ośrodek Kultury)

Podmioty realizujące projekt

Ośrodek Kultury w Mirosławcu

Partnerzy w realizacji projektu

Gmina i Miasto Mirosławiec

Opis stanu istniejącego

Na terenach rewitalizacji mieszka coraz więcej osób starszych. Niespełna ¼ mieszkańców Obszaru I to osoby w wieku poprodukcyjnym. Jak wskazują statystyki, odsetek ten będzie się zwiększać, dlatego tak ważne jest wdrożenie działań wspierających tą grupę społeczną.

Projekt „Senior” jest odpowiedzią na potrzeby środowisk senioralnych, w tym rodzin nieradzących sobie z opieką nad osobami starszymi zamieszkałymi na terenach rewitalizowanych.

Cel projektu

Celem projektu jest wsparcie i aktywizacja osób starszych zamieszkujących obszar rewitalizacji, poprawa dostępności do informacji o działaniach dla seniorów, przeciwdziałanie dyskryminacji społecznej osób starszych, poprawa efektywności systemu wsparcia seniorów w miejscu zamieszkania, zwiększenie świadomości osób starszych w obszarze zdrowia i jego profilaktyki, nawiązanie więzi międzypokoleniowych oraz przeciwdziałanie poczuciu osamotnienia wśród osób starszych.

Cel strategiczny

Kierunki działań Programu Rewitalizacji, w które wpisuje się projekt:

Cel strategiczny 1: Przeciwdziałanie wykluczeniu społecznemu i aktywizacja społeczno-zawodowa mieszkańców obszaru rewitalizacji, **cel operacyjny 1:** Wsparcie osób wykluczonych i zagrożonych wykluczeniem, **cel operacyjny 3:** Aktywizacja i integracja społeczna.

Zakres realizowanych działań

W ramach projektu planuje się cztery działania:

Działanie 1: Osoby starsze w społeczeństwie

W ramach tego obszaru prowadzone będą działania polegające na wspieraniu działalności stowarzyszeń i grup nieformalnych zrzeszających seniorów z terenu rewitalizacji. Środowiska te mają bardzo dobre rozeznanie w problemach osób starszych, a także łatwiej im dotrzeć do poszczególnych osób, które wymagają wsparcia i pomocy. Dodatkowo prowadzone będzie wsparcie działań rekreacyjnych, edukacyjnych i kulturalnych w tym obszarze, które skierowane będą do seniorów, a także działań wolontaryjnych w tym zakresie. Zostanie przygotowany opis i charakterystyka osób starszych zamieszkałych na terenie rewitalizowanym

na podstawie przeprowadzonych wywiadów środowiskowych przez pracowników socjalnych.

Działanie 2. Przeciwdziałanie dyskryminacji społecznej osób starszych

„Miejsca Przyjazne Seniorom” to jeden z programów realizowanych w ramach tego działania. Jest to tytuł przyznawany przez seniorów, na wniosek organizacji pozarządowych lub grup nieformalnych działających w tym obszarze dla instytucji lub przedsiębiorców, którzy w swoich działaniach wykazują się współpracą ze środowiskami senioralnymi oraz działaniami na ich rzecz. Dodatkowym elementem poprawy społecznego wizerunku seniorów będą działania międzypokoleniowe organizowane dla osób starszych i dzieci i młodzieży w formie warsztatów plastycznych, zajęć rekreacyjnych i wspólnych przedsięwzięć kulturalnych przy pomocy miejskich instytucji kultury i szkół znajdujących się w obszarze rewitalizowanym.

Działanie 3. Wsparcie seniorów w miejscu zamieszkania

Podstawowym programem w ramach działania 3 będą wprowadzenie „Koperty Życia” oraz „Zachodniopomorskiej Karty Seniora” wśród osób starszych oraz niepełnosprawnych i samotnych. „Koperta życia” to przede wszystkim zabezpieczenie dla służb ratunkowych, które docierają do domu osoby samotnej lub starszej. W jednym miejscu (na ogół w lodówce) znajdować się będzie specjalnie oznaczona koperta, która zawierać będzie podstawowe informacje o osobie, ze szczególnym uwzględnieniem przebytych chorób, leków lub członków rodziny, których należy powiadomić w razie nagłej potrzeby. Dane te ułatwią służbom ratunkowym jak najszybsze zajęcie się pacjentem, jego identyfikację, a przez to szybsze zdiagnozowanie problemu. „Koperta Życia” zostanie rozpropagowana wśród seniorów zamieszkujących w obszarze rewitalizacji przez pracowników socjalnych MOPS oraz poprzez organizacje senioralne i grupy nieformalne działające w tym obszarze.

Prowadzone będą także akcje dla osób starszych we współpracy z organizacjami pozarządowymi oraz Komendą Powiatową Policji zmierzające do uświadomienia grupie docelowej zagrożeń wynikających z codziennego życia. Prelekcje i warsztaty dla osób starszych i samotnych będą wskazywać, gdzie osoby starsze mogą uzyskać pomoc w nieprzewidzianych sytuacjach oraz jak uniknąć zagrożeń związanych z wyłudzeniami, a także przemocą wobec nich.

Działanie 4. Profilaktyka zdrowotna seniorów

Wprowadzone zostaną cykliczne prelekcje z zakresu profilaktyki zdrowia dla seniorów, które obejmować będą swoim zasięgiem osoby starsze z terenu rewitalizowanego. Ponadto organizowane będą akcje i pokazy wspierające aktywność fizyczną dla seniorów dostosowaną do ich wieku i potrzeb. Działania te prowadzone będą wspólnie z instytucjami prozdrowotnymi oraz ośrodkiem kultury.

Wszystkie te działania prowadzone będą pod wspólnym dla całego programu logo, na które ogłoszony będzie konkurs w ramach działania międzypokoleniowego. Wprowadzenie wspólnego logo ma na celu szybszą identyfikację działań na rzecz seniorów.

Odbiorcy projektu

Odbiorcami projektu są seniorzy zamieszkujący Mirosławiec Obszar I. Jeśli nie uda się zebrać jedynie mieszkańców Obszaru I, w projekcie będą mogły

<p>Prognozowane rezultaty wraz ze sposobem ich oceny i zmierzenia w odniesieniu do celów programu rewitalizacji</p>	<p>brać udział także osoby z innych terenów, przy czym mieszkańcy Obszaru I stanowić będą co najmniej 60% uczestników.</p>
	<p>Prognozowane rezultaty</p>
	<ul style="list-style-type: none"> • Kompleksowe wsparcie osób starszych, • Poprawa bezpieczeństwa osób starszych, • Aktywizacja i integracja osób starszych, • Integracja międzypokoleniowa, • Rozwój profilaktyki zdrowotnej wśród osób starszych.
	<p>Sposób oceny i miary</p>
	<ul style="list-style-type: none"> • Wywiady, • Listy obecności, • Dokumentacja zdjęciowa.
<p>Harmonogram i kosztorys</p>	<p>Harmonogram</p> <p>Planowane rozpoczęcie projektu: 2018 rok Planowane zakończenie projektu: 2021 rok</p>
	<p>Kosztorys</p> <p>Szacunkowy koszt: 150 000 zł Źródła finansowania: Budżet Gminy i Miasta Mirosławiec, RPO WZ 2014-2020 (EFS, działanie 7.1), Program ASOS</p>

PRZEDSIĘWZIĘCIE: Poprawa jakości miejsc odpoczynku i rekreacji

PROJEKT GŁÓWNY
G4

ZAPOBIEGANIE WYKLUCZENIU SPOŁECZNEMU DZIECI I MŁODZIEŻY POPRZEZ STWORZENIE SZEROKIEJ OFERTY OBIEKTÓW REKREACYJNO- SPORTOWYCH – ROZBUDOWA KOMPLEKSU PRZY UL. PARKOWEJ

Podobszar Mirosławiec Obszar I

Lokalizacja projektu

Mirosławiec, ul. Parkowa, Obręb 0001, działki nr 203, 204, 205
(Stadion Miejski w Mirosławcu)

Podmioty realizujące
projekt

Gmina i Miasto Mirosławiec

Partnerzy w realizacji
projektu

Zespół Szkół w Mirosławcu
Ośrodek Kultury w Mirosławcu

Opis stanu istniejącego

Stadion Miejski wraz z planowanym boiskiem uniwersalnym położony jest przy ul. Parkowej na działkach o nr ewidencyjnych: 203, 204, 205. Stadion Miejski uczęszczany jest przez coraz większą liczbę mieszkańców. Związane jest to ze zmieniającymi się trendami i poglądami na temat zdrowia, w tym także aktywności fizycznej. Młodzi ludzie, zaczynają zdrowo się odżywiać, uprawiać sport, a co za tym idzie, korzystać ze stadionu.

Na stadionie znajduje się budynek socjalny wymagający generalnej przebudowy. Po lewej stronie obiektu zlokalizowane są trybuny, które są zniszczone i wyeksploatowane. Bieżnia wymaga remontu, gdyż jej nawierzchnia jest nierówna, powoduje niebezpieczeństwo potknięcia. Miejsce pod boisko uniwersalne jest w tej chwili niezagospodarowane, gromadzi się tam lokalna młodzież i dzieci. Wykorzystywane jest jako boisko, lecz jego nawierzchnia uniemożliwia bezpieczne korzystanie z terenu.

Potrzebę modernizacji obiektów sportowych zgłaszali także mieszkańcy podczas przeprowadzanych konsultacji społecznych (wywiadów ankietowych oraz spaceru badawczego).

W dobie komputeryzacji i cyfryzacji profesjonalny obiekt sportowy będzie doskonałą okazją do tego, aby aktywnie spędzać czas w gronie rówieśników i rodziny, co szczególnie dotyczy dzieci i młodzieży, które nie mają możliwości korzystania z dodatkowych płatnych zajęć sportowych.

Cel projektu

Stadion Miejski wraz z boiskiem stworzą duży kompleks sportowy. Ze stadionu w dalszym ciągu korzystać będą mieszkańcy uprawiający sport, dzieci oraz młodzież szkolna. Stadion wykorzystywany będzie także jako miejsce do organizowania różnych wydarzeń kulturalno-sportowych. Budowa nowego obiektu (boiska uniwersalnego) przyczyni się do rozwoju sportowego dzieci, młodzieży i dorosłych, tym samym wydłuży się okres

	<p>aktywności sportowej tych osób. Jest to szansa na jeszcze lepsze osiągnięcia sportowe i możliwość organizowania zawodów sportowych.</p> <p>Sport wpływa nie tylko na rozwój fizyczny, ale także psychiczny, rozwija wytrwałość, samokontrolę i umiejętność współdziałania. Sport jest również alternatywą dla szerzących się problemów społecznych, takich jak: alkoholizm, narkomania, przemoc fizyczna i psychiczna. W tym sensie sport spełnia bardzo ważną funkcję społeczną.</p>
<p>Cel strategiczny</p>	<p>Kierunki działań Programu Rewitalizacji, w które wpisuje się projekt: Cel strategiczny 2: Poprawa jakości przestrzeni publicznej i wzrost miejsc świadczących usługi społeczne i rekreacyjne, cel operacyjny 2: Rozwój infrastruktury kulturalnej i rekreacyjnej, będącej miejscem aktywizacji i integracji</p>
<p>Zakres realizowanych działań</p>	<p>Realizacja projektu będzie polegała na:</p> <ul style="list-style-type: none"> • Odnowieniu trybun, • Remoncie bieżni z nowoczesną powierzchnią, • Budowie boiska uniwersalnego przy Stadionie Miejskim wraz z bieżnią lekkoatletyczną - boisko będzie stanowiło miejsce do gry w piłkę, nożną, koszykową, ręczną i zajęć lekkoatletycznych, • Przebudowie budynku socjalnego, • Wykonanie parkingu na potrzeby Stadionu Miejskiego, niezbędny w trakcie funkcjonowania Stadionu (mecze, zawody, wydarzenia kulturalno-sportowe).
<p>Odbiorcy projektu</p>	<p>Odbiorcami projektu będą przede wszystkim mieszkańcy Obszaru I w mieście Mirosławiec, jednak z uwagi na ogólnogminny charakter obiektu, ze Stadionu i boiska korzystać będą także inni mieszkańcy gminy.</p>
<p>Prognozowane rezultaty wraz ze sposobem ich oceny i zmierzenia w odniesieniu do celów programu rewitalizacji</p>	<p style="text-align: center;">Prognozowane rezultaty</p> <ol style="list-style-type: none"> 1. Wzrost aktywności fizycznej mieszkańców, 2. Organizacja czasu wolnego dzieci i młodzieży, 3. Poprawa jakości obiektów sportowych, 4. Wzrost atrakcyjności przestrzeni publicznej. <p style="text-align: center;">Sposób oceny i miary</p> <ul style="list-style-type: none"> • Protokół odbioru, • Dokumentacja fotograficzna.
<p>Harmonogram i kosztorys</p>	<p style="text-align: center;">Harmonogram</p> <p>Planowane rozpoczęcie projektu: 2019 rok Planowane zakończenie projektu: 2022 rok</p> <p style="text-align: center;">Kosztorys</p> <p>Szacunkowy koszt: 2 400 000 zł Źródła finansowania: Budżet Gminy i Miasta Mirosławiec, RPO WZ 2014-2020 (EFRR, działanie 9.3), Fundusz Rozwoju Kultury Fizycznej (Ministerstwo Sportu i Turystyki)</p>

PRZEDSIĘWZIĘCIE: Poprawa jakości miejsc odpoczynku i rekreacji

PROJEKT GŁÓWNY G5

MODERNIZACJA PARKU MIEJSKIEGO

Podobszar Mirosławiec Obszar I

Lokalizacja projektu

Mirosławiec, ul. Parkowa, działki nr
212 – 0,1084 ha
217/51 – 3,0041 ha
209/3 – 0,0543 ha

Podmioty realizujące projekt

Gmina i Miasto Mirosławiec

Partnerzy w realizacji projektu

Ośrodek Kultury w Mirosławcu
Stowarzyszenie Pogodna Jesień
Szkoła w Mirosławcu
Samorządowe przedszkole Słoneczko

Opis stanu istniejącego

Park Miejski w Mirosławcu, o ogólnej powierzchni 3,17 ha, położony na działkach o nr ewidencyjnych: 212, 217/51, 209/3, został założony w latach 70. Położony jest w centrum Mirosławca przy ulicy Parkowej. Park jest terenem o niskiej estetyce. Alejki wykonane są z żużlu, który stanowi niebezpieczeństwo dla dzieci, które podczas upadku kaleczą się i brudzą. Roślinność na wskazanym terenie zieleni miejskiej nie pełni szczególnej funkcji dekoracyjnej. Większość to stare zadrzewienia – lipy, świerki.

Park, z uwagi na lokalizację, jest bardzo ważnym miejscem dla mieszkańców w pobliskich budynkach wielorodzinnych seniorów. Umożliwia on szybki dostęp do miejsca rekreacji i wypoczynku, dzięki czemu osoby starsze nie muszą pokonywać dużych dystansów.

Park jest ważnym elementem miasta, otwartym dla wszystkich grup wiekowych społeczeństwa. Korzystają z niego dzieci, młodzież, dorośli jak również seniorzy. Dobrze zagospodarowany teren zieleni miejskiej staje się przestrzenią, w której chętnie spotykają się ludzie, jest miejscem odpoczynku, terenem rekreacji i sportu, integracji wszystkich pokoleń oraz zacieśniania więzów rodzinnych i społecznych.

Liczne zaniedbane nasadzenia i zakrzaczenia stały się miejscem, w którym występuje alkoholizm, chuligaństwo i zakłócanie spokoju, przez co teren parku odwiedza coraz mniejsza liczba osób.

Na terenie Parku Miejskiego znajdują się:

- Lampy oświetlenia parkowego,
- Ławki,
- Kosze na odpady,
- Plac zabaw z urządzeniami zabawowymi i ogrodzoną piaskownicą,
- Kort do gry w tenisa ziemnego,
- Pomnik samolotu i czołgu,

Cel projektu

- Kosze na odchody zwierząt,
- Rabaty kwiatowe.

Kort do gry w tenisa ziemnego jest w złym stanie technicznym. Nawierzchnia kortu ze sztucznej trawy jest zużyta i miejscami uszkodzona. Kort znajduje się w miejscu o dużym zacienieniu przez rosnące bezpośrednio przy korcie wysokie drzewa, co uniemożliwia wysychanie nawierzchni. Ogrodzenie kortu z siatki jest w złym stanie z uwagi na częste niszczenie. Znajdują się tam także zniszczone przez chuliganów ławki. Duża ilość liści z pobliskich drzew sprawia, że nawierzchnia jest śliska, brudna i mokra, co stwarza zagrożenie dla osób korzystających z kortu. Czynniki te sprawiły, że nie jest to miejsce użytkowane przez mieszkańców.

Podczas badań ankietowych 64,2% respondentów wskazało, że ważnym problemem w gminie Mirosławiec jest niska jakość terenów zieleni urządzonej (skwery, parki), a jednym z najpilniej potrzebujących modernizacji obiektów jest właśnie miejski park.

Podczas spaceru badawczego mieszkańcy rozmawiali o tym, co należałoby zmienić, aby park stał się atrakcyjnym i przyjaznym miejscem spotkań mieszkańców. Propozycje zmian:

- Fontanna,
- Rozszerzenie materiału roślinnego o kwiaty ozdobne,
- Zmiana układu ciągów komunikacyjnych i ich nawierzchni,
- Zwiększenie ilości ławek,
- Modernizacja oświetlenia parkowego,
- Monitoring wizyjny,
- Plac „Senior”,
- Teren z urządzeniami do ćwiczeń fitness.

Celem rewitalizacji parku jest przywrócenie mieszkańcom terenu w postaci atrakcyjnej, wielofunkcyjnej i ogólnodostępnej przestrzeni rekreacyjnej, wypoczynkowej i integracyjnej, dostosowanej pod względem programowym do wymagań i potrzeb społeczności miasta i gminy Mirosławiec.

Na poprawę bezpieczeństwa w Parku Miejskim wpłynie zamontowanie monitoringu, tak, aby każda część parku była widoczna, co rozwiąże problem spożywania alkoholu.

Park będzie stanowił miejsce plenerowych lekcji przyrody dla uczniów Szkoły w Mirosławcu oraz Przedszkola publicznego i prywatnego. Będzie stanowił także miejsce plenerowych warsztatów fotograficznych i plastycznych.

Z urządzeń do ćwiczeń będą mogli korzystać seniorzy w grupach zorganizowanych (stowarzyszenia) lub indywidualnie, ale również uczniowie szkoły w Mirosławcu podczas zajęć wychowania fizycznego. Pozwoli to na urozmaicenie zajęć lekcyjnych, a lokalizacja parku nie będzie wymagała poświęcenia znacznej części czasu trwania zajęć na dojazd do obiektów sportowych, ponieważ park znajduje się naprzeciwko budynku szkoły.

Rewitalizacja Parku Miejskiego w Mirosławcu pozwoli przede wszystkim na rozszerzenie oferty sportowo-rekreacyjnej, przez co zwiększy się grono osób korzystających z Parku. Stworzenie nowych miejsc rekreacji i sportu umożliwi dalszy aktywny rozwój mieszkańców uprawiających sport.

	<p>Zwiększona liczba miejsc siedzących przy urządzeniach do zabaw przyciągnie rodziny z dziećmi. Likwidacja miejsc o dużym zakrzaczeniu, miejsc niezagospodarowanych wpłynie na poprawę poziomu bezpieczeństwa. Bardzo ważnym działaniem będzie także zaangażowanie lokalnej społeczności do odnowy ławek oraz wykonania nasadzeń roślin, co korzystnie wpłynie na poprawę zaangażowania mieszkańców w życie publiczne oraz integrację lokalnej społeczności.</p> <p>Zmodernizowany park stanie się centralnym miejscem obszaru i z pewnością zyska zupełnie nowy wymiar, jako przestrzeń integracji i będzie znów pełnić ważną rolę w życiu lokalnej społeczności.</p>
<p>Cel strategiczny</p>	<p>Kierunki działań Programu Rewitalizacji, w które wpisuje się projekt: Cel strategiczny 2: Poprawa jakości przestrzeni publicznej i wzrost miejsc świadczących usługi społeczne i rekreacyjne, cel operacyjny 2: Rozwój infrastruktury kulturalnej i rekreacyjnej, będącej miejscem aktywizacji i integracji</p>
<p>Zakres realizowanych działań</p>	<p>Projekt polegać będzie na zagospodarowaniu terenu Parku Miejskiego w sposób kompleksowy, spełniając oczekiwania mieszkańców. w ramach projektu planuje się:</p> <ul style="list-style-type: none"> • Zmianę układu ciągów komunikacyjnych (pieszo-jezdných) i ich nawierzchni z żużlu na kostkę brukową typu POLBRUK wraz z odwodnieniem terenu, • Zaprojektowanie i wykonanie nasadzeń – rabat kwiatowych i roślin ozdobnych, • Postawienie fontanny, • Zakup i montaż większej ilości ławek oraz koszy na odpady, • Odnowienie „starych” ławek przez lokalne społeczeństwo, • Rozprowadzenie sieci elektrycznej dla potrzeb oświetlenia terenu wraz z montażem latarni, • Wykonanie placu „Senior” – miejsca z urządzeniami do ćwiczeń fitness na terenie dzisiejszego kortu.
<p>Odbiorcy projektu</p>	<p>Odbiorcami projektu są mieszkańcy Obszaru I, jednak z uwagi na ogólnogminy charakter projektu, z efektów korzystać będą także pozostali mieszkańcy oraz turyści i osoby przyjezdne. Park dostosowany będzie do potrzeb wszystkich grup mieszkańców – dzieci, młodzieży, dorosłych oraz osób starszych.</p>
<p>Prognozowane rezultaty wraz ze sposobem ich oceny i zmierzenia w odniesieniu do celów programu rewitalizacji</p>	<p style="text-align: center;">Prognozowane rezultaty</p> <ul style="list-style-type: none"> • Poprawa bezpieczeństwa mieszkańców, • Poprawa jakości miejsca rekreacji i odpoczynku, • Zwiększenie liczby ławek oraz koszy na odpady, • Aktywizacja mieszkańców i zaangażowanie w poprawę jakości miejsca zamieszkania.
<p>Harmonogram i kosztorys</p>	<p style="text-align: center;">Sposób oceny i miary</p> <ul style="list-style-type: none"> • Protokół odbioru, • Zapisy z monitoringu, • Wywiady z mieszkańcami.
	<p style="text-align: center;">Harmonogram</p> <p>Planowane rozpoczęcie projektu: 2019 rok Planowane zakończenie projektu: 2021 rok</p>

Kosztorys

Szacunkowy koszt: 1 500 000 zł

Źródła finansowania: Budżet Gminy i Miasta Mirosławiec, RPO WZ 2014-2020 (EFRR, działanie 9.3)

PRZEDSIĘWZIĘCIE: Rozwój miejsc aktywizacji i integracji

PROJEKT GŁÓWNY
G6

PRZEBUDOWA OBIEKTU DWORCOWEGO NA MIEJSCE INTEGRACJI I REKREACJI

Podobszar Mirosławiec Obszar I

Lokalizacja projektu

Mirosławiec, obręb 0001, ul. Dworcowa, działki nr
115/25
115/24

Podmioty realizujące
projekt

Marta Pałka (osoba prywatna)

Partnerzy w realizacji
projektu

Firma lokalna PPHU Matrix Ireneusz Pałka (usługi transportowe)
Powiatowy Urząd Pracy w Wałczu

Opis stanu istniejącego

Budynek o powierzchni 190m² położony jest przy ulicy Dworcowej. Wnętrze budynku jest zdegradowane, m.in.

- Ściany w większości nie są pokryte tynkiem,
- Brak większości okien,
- Ściany piwnicy w większości nie są pokryte tynkiem,
- Brak schodów prowadzących do piwnicy,
- Instalacja wymaga wymiany,
- Brak kanalizacji,
- Podłoga wymaga remontu.

Elewacja zewnętrzna wykonana jest z cegły klinkierowej, która wymaga renowacji. Budynek otacza tzw. rampa, która wymaga rozbiórki, a następnie ponownej budowy. Dotychczas na zewnątrz budynku zostały przeprowadzone prace budowlane związane z wymianą dachu oraz orynowania.

Na terenie rewitalizacji, o czym wspominali mieszkańcy podczas konsultacji społecznych, brak miejsc integracji i rekreacji. Modernizacja i rozbudowa obiektu w prosty sposób oddziaływać będzie na obszar rewitalizacji ze względu na planowane funkcje. Podczas spaceru badawczego stwierdzono braki w infrastrukturze mogącej pełnić funkcje miejsc spotkań i rekreacji mieszkańców.

Cel projektu

Renowacja budynku dworcowego uratuje i odnowi przez lata niszczący i odchodzący do historii obiekt. Odrestaurowany budynek stanie się centralnym miejscem w mieście Mirosławiec i z pewnością zyska zupełnie nowy wymiar, jako przestrzeń integracji. Budynek będzie pełnić ważną rolę w życiu lokalnej społeczności.

Głównym celem przedsięwzięcia jest wzrost integracji społeczeństwa i jego aktywizacja przy jednoczesnym zagospodarowaniu niszczonego pustostanu. Zrealizowane inwestycje pozwolą na integrację wszystkich grup społecznych, organizację imprez integracyjnych stowarzyszeń i firm

	<p>lokalnych oraz organizację zajęć sportowo-rekreacyjnych kierowanych do szkoły w Mirosławcu.</p>
<p>Cel strategiczny</p>	<p>Kierunki działań Programu Rewitalizacji, w które wpisuje się projekt: Cel strategiczny 2: Poprawa jakości przestrzeni publicznej i wzrost miejsc świadczących usługi społeczne i rekreacyjne, cel operacyjny 2: Rozwój infrastruktury kulturalnej i rekreacyjnej, będącej miejscem aktywizacji i integracji</p>
<p>Zakres realizowanych działań</p>	<p>W planowanej inwestycji znajdować się będą:</p> <ul style="list-style-type: none"> • kawiarnia, • kręgielnia, • mini kręgielnia dla dzieci. <p>Planowana jest rozbudowa obiektu o 132m², umożliwi to powstanie kręgielni. Obecne wymiary uniemożliwiają budowę toru do gry. W budynku zostały zakończone prace związane z wymianą dachu oraz orynnowania. Wnętrze wymaga generalnego remontu min.:</p> <ul style="list-style-type: none"> • Rozbudowy obiektu o 132m² • Wymiany instalacji, • Doprowadzenia kanalizacji, • Wylania nowej nawierzchni podłogi, • Budowy schodów prowadzących do piwnicy, • Wyrównania nawierzchni ścian, • Budowy dwóch torów do gry w kręgle, • Szkolenia personelu, • Budowy kawiarni z punktem gastronomicznym oraz wyposażeniem tj. stoły, krzesła, • Budowy pomieszczeń sanitarnych, tj. szatni, toalet, • Zatrudnienia pracowników opłaty ZUS, wypłaty itp., • Utworzenia i wyposażenia mini kręgielni dla dzieci.
<p>Odbiorcy projektu</p>	<p>Odbiorcami projektu są mieszkańcy Obszaru I, jednak z uwagi na ogólnogminny charakter wydarzenia, pośrednimi odbiorcami są także pozostali mieszkańcy gminy. Planowana ilość uczestników wszystkich działań: 700 osób. Dla mieszkańców obszarów rewitalizacji przewidziane będą zniżki, dzięki czemu będą mogli bez przeszkód korzystać z oferty kręgielni i kawiarni.</p>
<p>Prognozowane rezultaty wraz ze sposobem ich oceny i zmierzenia w odniesieniu do celów programu rewitalizacji</p>	<p style="text-align: center;">Prognozowane rezultaty</p> <ul style="list-style-type: none"> • Wzrost atrakcyjności przestrzeni obszaru rewitalizacji poprzez rozbudowę i przebudowę budynku, • Wzrost integracji lokalnej społeczności poprzez organizowanie spotkań i turniejów, • Stworzenie nowych miejsc pracy w obszarze rewitalizacji w Mirosławcu, poprzez zatrudnienie co najmniej dwóch pracowników. <p style="text-align: center;">Sposób oceny i miary</p> <ul style="list-style-type: none"> • Protokół odbioru, • Dokumentacja fotograficzna, • Akta osobowe pracowników,

Harmonogram i kosztorys	<ul style="list-style-type: none">• Dokumenty finansowe,• Listy obecności.
	Harmonogram
	Planowane rozpoczęcie projektu: 2018 rok Planowane zakończenie projektu: 2018 rok
	Kosztorys
	Szacunkowy koszt: 580 000 zł Źródła finansowania: Środki własne, RPO WZ 2014-2020 (EFRR, działanie 9.3)

PRZEDSIĘWZIĘCIE: Rozwój miejsc aktywizacji i integracji

PROJEKT GŁÓWNY G7

MODERNIZACJA I ADAPTACJA POMIESZCZEŃ PIWNICZNYCH NA CELE WYSTAWIENNICZE W RAMACH MUZEUM WALK O WAŁ POMORSKI W MIROŚLAWCU

Podobszar Mirosławiec Obszar I

Lokalizacja projektu

Mirosławiec, ul. Parkowa 1, działka nr 976 (Ośrodek Kultury)

Podmioty realizujące projekt

Ośrodek Kultury w Mirosławcu

Partnerzy w realizacji projektu

Gmina i Miasto Mirosławiec

Opis stanu istniejącego

Stała wystawa pn. Muzeum Walk o Wał Pomorski jest jedną z nielicznych wystaw poświęconych historii na terenie woj. zachodniopomorskiego. Wystawa obejmuje swoim zakresem czas nasilonych walk na przetaczającym się froncie na terenie obecnego woj. zachodniopomorskiego. Wystawa składa się z dwóch sal wystawienniczych – jedna poświęcona jest historii walk o wał pomorski, zaś druga z sal przedstawia historię lotnictwa wojskowego na terenie Mirosławca. Sale wymagają pilnej modernizacji.

Konieczne jest również powstanie trzeciej sali podejmującej tematykę historii samego miasta Mirosławca. Sala poświęcona historii Mirosławca zawierać będzie opisy oraz eksponaty pozyskane w ramach prowadzonych cyklicznie od 4 lat badań archeologicznych, przez Uniwersytet Papieski Jana Pawła II w Krakowie.

Brakuje również miejsca do spotkań dla pasjonatów historii lokalnej oraz historii wału pomorskiego.

Cel projektu

Celem projektu jest modernizacja przestrzeni muzeum w celu rozwoju wiedzy o najbliższej okolicy. Ponadto, celem jest utworzenie Klubu Miłośników Historii i organizacja spotkań promujących i rozwijających lokalny patriotyzm i tworzących poczucie wspólnoty.

Cel strategiczny

Kierunki działań Programu Rewitalizacji, w które wpisuje się projekt:

Cel strategiczny 2: Poprawa jakości przestrzeni publicznej i wzrost miejsc świadczących usługi społeczne i rekreacyjne, **cel operacyjny 2:** Rozwój infrastruktury kulturalnej i rekreacyjnej, będącej miejscem aktywizacji i integracji

Zakres realizowanych działań

W ramach projektu planuje się:

- Powstanie trzeciej sali wystawienniczej, poświęconej historii Mirosławca w przyziemiu budynków,
- Połączenie obu poziomów wystawy klatką schodową,

Odbiorcy projektu	<ul style="list-style-type: none"> • Zamontowanie dźwigu platformy przeznaczonego dla osób niepełnosprawnych, • Opracowanie nowego scenariusza wystaw, • Zakup urządzeń multimedialnych, • Konserwację eksponatów znajdujących się na wystawach, • Opracowanie nowych katalogów eksponatów, • Opracowanie mapy terenów cennych historycznie, • Umieszczenie w terenie tablic informacyjnych, • Opracowanie szlaku rekreacyjno-edukacyjnego dla mieszkańców • Utworzenie i czynne działanie Klubu Miłośników Historii, • Organizację spotkań z historykami i pasjonatami historii, • Organizację inscenizacji historycznych, • Zaangażowanie mieszkańców w poszukiwanie informacji i materiałów o Mirosławcu, • Organizację kursu na lokalnego przewodnika.
	<p>Odbiorcami projektu są mieszkańcy obszarów rewitalizacji, jednak z uwagi na ogólnogminny charakter projektu, z efektów korzystać będą także pozostali mieszkańcy oraz turyści i osoby przyjezdne.</p>
	<p style="text-align: center;">Prognozowane rezultaty</p> <ul style="list-style-type: none"> • Utworzenie 3 izbowej stałej wystawy dot. historii Mirosławca, • Utworzenie i wyposażenie Klubu Miłośników Historii, • Rozwój lokalnego patriotyzmu i przywiązania do miejsca zamieszkania, • Aktywizacja mieszkańców zainteresowanych historią.
	<p style="text-align: center;">Sposób oceny i miary</p> <ul style="list-style-type: none"> • Wywiady, • Liczba uczestników, • Dokumentacja placówki.
Harmonogram i kosztorys	<p style="text-align: center;">Harmonogram</p> <p>Planowane rozpoczęcie projektu: 2018 rok Planowane zakończenie projektu: 2021 rok</p>
	<p style="text-align: center;">Kosztorys</p> <p>Szacunkowy koszt: 1 400 000 zł</p> <p>Źródła finansowania: Budżet Gminy i Miasta Mirosławiec, RPO WZ 2014-2020 (EFRR, działanie 4.1 lub 9.3), Ministerstwo Kultury i Dziedzictwa Narodowego</p>

PRZEDSIĘWZIĘCIE: Rozwój miejsc aktywizacji i integracji

PROJEKT GŁÓWNY
G8

UTWORZENIE KLUBU DLA AKTYWNYCH W RAMACH ADAPTACJI I MODERNIZACJI POMIESZCZEŃ PIWNICZNYCH OŚRODKA KULTURY NA SIŁOWNIĘ

Podobszar Mirosławiec Obszar I

Lokalizacja projektu

Mirosławiec, ul. Parkowa 1, działka nr 976
(Ośrodek Kultury w Mirosławcu)

Podmioty realizujące projekt

Ośrodek Kultury w Mirosławcu

Partnerzy w realizacji projektu

Gmina i Miasto Mirosławiec

Opis stanu istniejącego

Na terenie gminy Mirosławiec nie istnieje miejsce wspólnych spotkań osób dbających o zdrowy tryb życia oraz osób, które chciałyby spotkać się i okazjonalnie zadbać o kondycję czy stan zdrowia poprzez ćwiczenia fizyczne. Zmienność pór roku oraz sezonowość sportów, które można uprawiać na świeżym powietrzu ograniczają możliwość ćwiczeń, dlatego brakuje miejsca, które dawałoby możliwość rozwijania pasji sportowych wśród mieszkańców gminy Mirosławiec przez cały rok, niezależnie od pogody.

Ośrodek Kultury w Mirosławcu dysponuje częścią pomieszczeń w przyziemiu budynku, które nie są zagospodarowane, a stanowią doskonałą podstawę do utworzenia w tym miejscu aktywnego klubu spotkań dla mieszkańców.

Możliwość zróżnicowania oferty dla mieszkańców gminy oraz pomieszczenie znajdujące się w centrum miasta, z dobrą komunikacją i parkingiem daje możliwość utworzenia klubu dla aktywnych.

Proponowane pomieszczenia wymagają modernizacji instalacji elektrycznej, klimatyzacji, wyznaczenia miejsca na szatnię z szafkami dla uczestników oraz remontu głównej sali ćwiczeń wraz z jej wyposażeniem w sprzęt treningowy.

Cel projektu

Celem realizacji zadania „Klubu dla Aktywnych” będzie propagowanie zdrowego trybu życia, integracja mieszkańców, w tym także integracja międzypokoleniowa oraz urozmaicenie oferty kulturalno-rozrywkowej. Celem projektu jest także integracja kobiet pozostających w domu w związku z opieką nad dzieckiem. Ośrodek Kultury zapewniać będzie opiekę nad dzieckiem, tak by młode mamy również miały możliwość skorzystania z działalności klubu. Nad całością działań klubu będzie czuwał instruktor, zapewnianający bezpieczeństwo oraz animujący działania zgłaszane przez uczestników.

<p>Cel strategiczny</p>	<p>Projekt realizowany będzie przy znacznym wsparciu mieszkańców, spośród których wybrany zostanie komitet współdecydujący o wyglądzie stworzonego miejsca.</p>
	<p>Kierunki działań Programu Rewitalizacji, w które wpisuje się projekt: Cel strategiczny 2: Poprawa jakości przestrzeni publicznej i wzrost miejsc świadczących usługi społeczne i rekreacyjne, cel operacyjny 2: Rozwój infrastruktury kulturalnej i rekreacyjnej, będącej miejscem aktywizacji i integracji</p>
<p>Zakres realizowanych działań</p>	<p>W ramach projektu planuje się:</p> <ul style="list-style-type: none"> • Wyłonienie wykonawcy robót budowlanych, • Modernizację instalacji elektrycznej, • Modernizację klimatyzacji, • Wyznaczenie miejsca na szatnię z szafkami dla uczestników, • Remont głównej sali ćwiczeń, • Wyposażenie sali w sprzęt treningowy. <p>W ramach działań partycypacyjnych planuje się:</p> <ul style="list-style-type: none"> • Powołanie komitetu spośród chętnych mieszkańców. Do komitetu zostaną zaproszeni przedstawiciele środowisk: uczniowie, nauczyciele, seniorzy, osoby do 30 r.ż oraz po 30 r.ż., kobiety, • Przeprowadzenie rozeznania, jakiego typu sprzęt byłby najbardziej przydatny, zwłaszcza że Klub ma mieć charakter otwarty i swoją ofertą powinien być dopasowany do jak największej liczby odbiorców, • Wyjazd do 2 fitness klubów działających w ościennych miastach, np. Wałcz oraz Piła, tak by na miejscu popytać się zarówno uczestników zajęć jak i samych instruktorów, na co należy zwrócić szczególną uwagę przy organizacji takiego miejsca, • Zaproszenie komitetu oraz aktywnych mieszkańców do udziału w pracach remontowo-porządkowych min. wynoszenia gruzu, pomocy w malowaniu czy też do prac porządkowych po zakończeniu robót, • Organizację uroczystego otwarcia „Klubu dla Aktywnych” przy wsparciu Komitetu. <p>Działanie samego klubu nie będzie opierało się tylko na pracy nad sylwetką, organizowane będą spotkania z dietetykiem promującym zdrowy sposób odżywiania, zostanie również nawiązana ścisła współpraca z Zespołem Szkół w Mirosławcu oraz Piecniku oraz stowarzyszeniami senioralnymi działającymi na terenie gminy Mirosławiec, jak również środowiskiem wojskowym. Zostanie opracowany kompleksowy plan działań mających na celu aktywizację i integrację uczestników klubu również poprzez działania na zewnątrz klubu min. zajęcia jogi, zajęcia nordic walking.</p>
	<p>Odbiorcy projektu</p>
<p>Prognozowane rezultaty</p>	

<p>Prognozowane rezultaty wraz ze sposobem ich oceny i zmierzenia w odniesieniu do celów programu rewitalizacji</p>	<ul style="list-style-type: none"> • Utworzenie i wyposażenie „Klubu dla Aktywnych”, • Realizacja co najmniej 24 spotkań ze specjalistami min. dietetyk, trener nordic walking, joga, gimnastyka na zdrowy kręgosłup, spotkanie z lekarzem ortopeda, zajęcia z pierwszej pomocy, spotkania z fizjoterapeutą, • Realizacja rodzinnych pikników sportowych, • Integracja osób z różnymi zainteresowaniami oraz integracja międzypokoleniowa, • Poprawa sprawności fizycznej, • Rozwój odpowiedzialności za wspólne miejsce.
	<p style="text-align: center;">Sposób oceny i miary</p> <ul style="list-style-type: none"> • Protokół odbioru, • Wywiady z mieszkańcami, • Listy obecności.
<p>Harmonogram i kosztorys</p>	<p style="text-align: center;">Harmonogram</p> <p>Planowane rozpoczęcie projektu: 2018 rok Planowane zakończenie projektu: 2020 rok</p>
	<p style="text-align: center;">Kosztorys</p> <p>Szacunkowy koszt: 290 000 zł Źródła finansowania: Budżet Gminy i Miasta Mirosławiec, RPO WZ 2014-2020 (EFRR, działanie 9.3)</p>

PRZEDSIĘWZIĘCIE: Rozwój miejsc aktywizacji i integracji

PROJEKT GŁÓWNY
G9

UTWORZENIE LOKALNEGO KLUBU STRZELECKIEGO POPRZEZ MODERNIZACJĘ I DOPOSAŻENIE STRZELNICY W OŚRODKU KULTURY W MIROŚLAWCU

Podobszar Mirosławiec Obszar I

Lokalizacja projektu

Mirosławiec, ul. Parkowa 1, działka nr 976
(Ośrodek Kultury w Mirosławcu)

Podmioty realizujące projekt

Ośrodek Kultury w Mirosławcu

Partnerzy w realizacji projektu

Gmina i Miasto Mirosławiec

Opis stanu istniejącego

W Ośrodku Kultury w Mirosławcu od lat 80 XX wieku działa strzelnica sportowa pod patronatem Ligii Obrony Kraju z Wałcza. Nawiązuje ona do wojskowego charakteru obszaru. Z powodu złego stanu technicznego pomieszczenia, a przede wszystkim samych urządzeń, strzelnica stała się miejscem zapomnianym i nieuczęszczanym. Chęć przywrócenia strzelnicy do życia oraz powołania Lokalnego Klubu Strzeleckiego zgłosili sami mieszkańcy, uczniowie klas sportowych oraz drużyna harcerska z Mirosławca.

Cel projektu

Celem projektu jest utworzenie Lokalnego Klubu Strzeleckiego, który będzie pełnił funkcję miejsca spotkań, zmagani sportowych, jak również miejsca, w którym można rozwijać swoje zainteresowania. LKS nadal będzie funkcjonował przy Ośrodku Kultury.

Uruchomienie LKS ma również za zadanie włączanie marginalizowanych grup społecznych z miejsc najbardziej wykluczonych na terenie gminy, jak min. ul. Dworcowa, Parkowa czy Mirosławiec Górny, a tym samym wskazywanie alternatywnych form spędzania wolnego czasu.

Projekt realizowany będzie przy znacznym wsparciu mieszkańców, spośród których wybrany zostanie zespół współdecydujący o wyglądzie stworzonego miejsca.

Cel strategiczny

Kierunki działań Programu Rewitalizacji, w które wpisuje się projekt:

Cel strategiczny 2: Poprawa jakości przestrzeni publicznej i wzrost miejsc świadczących usługi społeczne i rekreacyjne, **cel operacyjny 2:** Rozwój infrastruktury kulturalnej i rekreacyjnej, będącej miejscem aktywizacji i integracji

Zakres realizowanych działań

W ramach projektu planuje się:

- Remont pomieszczeń,
- Zakup nowego sprzętu min. tarczy elektronicznych, lady stanowiskowej, wiatrówek,
- Doświetlenie sali,

Odbiorcy projektu	<ul style="list-style-type: none"> • Wymianę instalacji elektrycznej, • Organizację stałych strzeleckich zajęć z przeszkolonym instruktorem. <p>W ramach działań partycypacyjnych planuje się:</p> <ul style="list-style-type: none"> • Powołanie zespołu składającego się zarówno z młodzieży i dzieci jak i osób dorosłych, który stanowić będzie pomost informacyjny z lokalnym środowiskiem, • Wsparcie zespołu podczas prac remontowych i integracyjnych, • Wyjazd studyjny do działających strzelnic w Pile, by lepiej zrozumieć tego typu obiekty, • Organizację spotkań z członkami Kół Łowieckich oraz przedstawicielami nadleśnictwa, • Zachęcanie do udziału w licznych strzeleckich imprezach sportowych, • Organizację imprez sportowych.
	<p>Odbiorcami projektu są mieszkańcy Obszaru I, jednak z uwagi na ogólnogminny charakter projektu, z efektów korzystać będą także pozostali mieszkańcy.</p>
	<p style="text-align: center;">Prognozowane rezultaty</p>
	<ul style="list-style-type: none"> • Utworzenie Lokalnego Klubu strzeleckiego, • Organizacja zawodów strzeleckich, • Organizacja min. 10 spotkań tematycznych • Integracja mieszkańców, • Wzrost poczucia wpływu na własne otoczenie i odpowiedzialności za nie, • Spadek agresywnych zachowań.
Prognozowane rezultaty wraz ze sposobem ich oceny i zmierzenia w odniesieniu do celów programu rewitalizacji	<p style="text-align: center;">Sposób oceny i miary</p>
	<ul style="list-style-type: none"> • Protokół odbioru, • Listy obecności.
	<p style="text-align: center;">Harmonogram</p>
	<p>Planowane rozpoczęcie projektu: 2018 rok Planowane zakończenie projektu: 2019 rok</p>
Harmonogram i kosztorys	<p style="text-align: center;">Kosztorys</p>
	<p>Szacunkowy koszt: 90 000 zł Źródła finansowania: Budżet Gminy i Miasta Mirosławiec, RPO WZ 2014-2020 (EFRR, działanie 9.3)</p>

PRZEDSIĘWZIĘCIE: Wzrost jakości życia poprzez poprawę przestrzeni miejsca zamieszkania

PROJEKT GŁÓWNY
G10

PODNIESIENIE ESTETYKI PRZESTRZENI WSPÓLNEJ WEWNĄTRZ BUDYNKÓW WIELORODZINNYCH PRZY UL. SPOKOJNEJ

Podobszar Mirosławiec Obszar I

Lokalizacja projektu

Mirosławiec, ul. Spokojna, obręb 0001, działki nr
175 – 0,2111 ha
177/6 – 0,0626 ha
177/5 – 0,0526 ha
180 – 0,1834 ha

Podmioty realizujące projekt

Gmina i Miasto Mirosławiec

Partnerzy w realizacji projektu

Stowarzyszenie „Pogodna Jesień”
Mieszkańcy budynków wielorodzinnych – ul. Spokojna

Opis stanu istniejącego

Obszar położony jest pomiędzy budynkami wielorodzinnymi przy ul. Spokojnej o łącznej powierzchni 0,51 ha na działkach o numerach ewidencyjnych 175, 177/5, 177/6, 180. Teren zielony jest częściowo zagospodarowany, znajdują się tam: plac zabaw z urządzeniami zabawowymi, miejsca parkingowe, ławki, kosze na odpady, nieliczne nasadzenia oraz stare zadrzewienia – lipy w granicach ciągów komunikacyjnych. Jest tam mało roślin ozdobnych, w szczególności kwiatów. Podczas spaceru badawczego oraz badania ankietowego mieszkańcy tego terenu wykazali potrzebę zadbania o przestrzeń wspólną, prosili o nowe nasadzenia kwiatowe oraz o uzupełnienie nasadzeń istniejących, przy czym deklarowali swój czynny udział przy ich wykonaniu jak i dalszym utrzymaniu.

Cel projektu

Projekt jest odpowiedzią na problemy z utożsamianiem się z miejscem pobytu mieszkańców obszarów rewitalizacji. Przestrzeń publiczna kojarzona jest jako „bezpieczna”, a zadaniem projektu jest zbudowanie więzi pomiędzy mieszkańcami obszaru rewitalizowanego a swoim najbliższym otoczeniem. Projekt polega na zaangażowaniu mieszkańców z obszaru rewitalizacji do prac społecznych na rzecz swojej wspólnoty. Projekt opiera się na zaangażowaniu mieszkańców w projektowanie i aranżowanie małych przestrzeni publicznych – ławki, kosze oraz niewielkie nasadzenia. Wykonanie nasadzeń oraz renowacja istniejących ławek wpłynie na integrację lokalnej społeczności.

Celem projektu jest także poprawa jakości życia mieszkańców ulicy Spokojnej poprzez poprawę infrastruktury mieszkaniowej i otokomieszkaniowej – modernizację kanalizacji deszczowej, ciągów komunikacyjnych oraz sieci elektrycznej.

<p>Cel strategiczny</p>	<p>Kierunki działań Programu Rewitalizacji, w które wpisuje się projekt: Cel strategiczny 1: Przeciwdziałanie wykluczeniu społecznemu i aktywizacja społeczno-zawodowa mieszkańców obszaru rewitalizacji, cel operacyjny 3: Aktywizacja i integracja społeczna, Cel strategiczny 2: Poprawa jakości przestrzeni publicznej i wzrost miejsc świadczących usługi społeczne i rekreacyjne, cel operacyjny 2: Rozwój infrastruktury kulturalnej i rekreacyjnej, będącej miejscem aktywizacji i integracji, cel operacyjny 3: Rozwój infrastruktury technicznej i transportowej stanowiącej podstawę funkcjonowania mieszkańców</p>
<p>Zakres realizowanych działań</p>	<p>Realizacja projektu zakłada:</p> <ol style="list-style-type: none"> 1. Zaprojektowanie i wykonanie nasadzeń – rabaty kwiatowe, rośliny ozdobne, przy czynnym udziale mieszkańców, 2. Odnowienie „starych” ławek przez lokalne społeczeństwo, 3. Rozprowadzenie sieci elektrycznej dla potrzeb oświetlenia terenu wraz z montażem latarni, 4. Uporządkowanie wiaty śmietnikowej, 5. Modernizację ciągów komunikacyjnych pieszo-jezdnym, 6. Modernizację kanalizacji deszczowej, 7. Utworzenie miejsc parkingowych.
<p>Odbiorcy projektu</p>	<p>Odbiorcami projektu będą mieszkańcy ul. Spokojnej</p>
<p>Prognozowane rezultaty wraz ze sposobem ich oceny i zmierzenia w odniesieniu do celów programu rewitalizacji</p>	<p style="text-align: center;">Prognozowane rezultaty</p> <ol style="list-style-type: none"> 1. Wzrost integracji mieszkańców, 2. Wzrost aktywizacji i zaangażowania mieszkańców w życie społeczności lokalnej, 3. Wzrost odpowiedzialności za otoczenie, 4. Poprawa jakości życia mieszkańców, 5. Wzrost atrakcyjności przestrzeni publicznej. <p style="text-align: center;">Sposób oceny i miary</p> <ul style="list-style-type: none"> • Protokół odbioru, • Dokumentacja fotograficzna, • Ankieta wśród mieszkańców.
<p>Harmonogram i kosztorys</p>	<p style="text-align: center;">Harmonogram</p> <p>Planowane rozpoczęcie projektu: 2019 rok Planowane zakończenie projektu: 2020 rok</p> <p style="text-align: center;">Kosztorys</p> <p>Szacunkowy koszt: 1 800 000 zł Źródła finansowania: Budżet Gminy i Miasta Mirosławiec, RPO WZ 2014-2020 (EFRR, działanie 9.3)</p>

PRZEDSIĘWZIĘCIE: Wzrost jakości życia poprzez poprawę przestrzeni miejsca zamieszkania

PROJEKT GŁÓWNY G11

MOJE PODWÓRKO

Podobszar Mirosławiec Obszar I

Lokalizacja projektu

Mirosławiec, ul. Parkowa 1, działka nr 976

Podmioty realizujące projekt

Ośrodek Kultury w Mirosławcu

Partnerzy w realizacji projektu

Gmina i Miasto Mirosławiec
Stowarzyszenie EkoKulturka w Mirosławcu
OSP Mirosławiec, Piecnik

Opis stanu istniejącego

Mieszkańcy niechętnie spędzają czas przy miejscu swojego miejsca zamieszkania. Wolą udawać się w miejsca rekreacji, tereny zadbane, gdzie można usiąść, gdzie rośnie roślinność, podwórka znajdujące się wokół bloków nie zachęcają do spędzania na nich czasu. Są zaniedbane, nie posiadają ławek, koszy na odpady czy rabat kwiatowych. W niezadowolającym stanie są także punkty handlowe czy elewacje bloków mieszkalnych. Mieszkańcy podczas konsultacji społecznych, szczególnie zaś podczas spaceru badawczego zwracali uwagę na brak estetyki obszaru i chęć włączenia się w działania, które przyczynią się do poprawy jakości ich życia.

W związku z tym planuje się przeprowadzenie warsztatów, podczas których mieszkańcy nauczą się, jak dbać o swoje otoczenie. By zachęcać mieszkańców do wprowadzania zmian, organizowane będą konkursy na najpiękniejsze podwórka i punkty handlowe.

Cel projektu

Celem projektu jest integracja i aktywizacja mieszkańców oraz włączenie ich w proces zmian miejsca zamieszkania. Cel ten zostanie osiągnięty poprzez organizację warsztatów plastycznych, architektonicznych i ogrodniczych, które pomogą mieszkańcom zadbać o swoje najbliższe otoczenie.

Cel strategiczny

Kierunki działań Programu Rewitalizacji, w które wpisuje się projekt:
Cel strategiczny 1: Przeciwdziałanie wykluczeniu społecznemu i aktywizacja społeczno-zawodowa mieszkańców obszaru rewitalizacji, **cel operacyjny 3:** Aktywizacja i integracja społeczna, **Cel strategiczny 2:** Poprawa jakości przestrzeni publicznej i wzrost miejsc świadczących usługi społeczne i rekreacyjne, **cel operacyjny 2:** Rozwój infrastruktury kulturalnej i rekreacyjnej, będącej miejscem aktywizacji i integracji.

Zakres realizowanych działań

W ramach projektu planuje się:

- Włączenie mieszkańców w rozwój oraz upiększenie swoich podwórek, bloków, punktów handlowych,

<p>Odbiorcy projektu</p> <p>Prognozowane rezultaty wraz ze sposobem ich oceny i zmierzenia w odniesieniu do celów programu rewitalizacji</p>	<ul style="list-style-type: none"> • Organizację warsztatów z plastykami, • Organizację warsztatów z architektami krajobrazu, • Organizację warsztatów z nasadzeń, • Ogłoszenie konkursu na najpiękniejszy ogród, sklep w okresie letnio-jesiennym oraz zimowym, • Zakupienie świetlenia i ozdób (doniczki, kwiaty) oraz stałych elementów ozdobnych, które mają na celu wizualne zagospodarowanie przestrzeni.
	<p>Odbiorcami projektu będą mieszkańcy Obszaru I.</p>
	<p>Prognozowane rezultaty</p> <ul style="list-style-type: none"> • Wzrost poczucia sprawczości i zaangażowania w życie społeczne, • Wzrost atrakcyjności przestrzeni publicznej w obszarze zdegradowanym, • Poprawa jakości życia mieszkańców poprzez zwiększenie atrakcyjności otoczenia.
	<p>Sposób oceny i miary</p> <ul style="list-style-type: none"> • Ogłoszenie i rozstrzygnięcie konkursu, • Dokumentacja fotograficzna, • Wywiady z mieszkańcami.
	<p>Harmonogram</p> <p>Planowane rozpoczęcie projektu: 2018 rok Planowane zakończenie projektu: 2021 rok</p>
<p>Harmonogram i kosztorys</p>	<p>Kosztorys</p> <p>Szacunkowy koszt: 320 000 zł Źródła finansowania: Budżet Miasta i Gminy Mirosławiec, RPO WZ 2014-2020 (EFRR, działanie 9.3)</p>

PRZEDSIĘWZIĘCIE: Wzrost jakości życia poprzez poprawę przestrzeni miejsca zamieszkania

PROJEKT GŁÓWNY G12

POPRAWA WARUNKÓW BEZPIECZEŃSTWA PRZESTRZENI PUBLICZNEJ POPRZECZ STWORZENIE MIEJSC PARKINGOWYCH DLA MIESZKAŃCÓW SPÓŁDZIELNI MIESZKANIOWEJ

Podobszar Mirosławiec Obszar I

Lokalizacja projektu

Mirosławiec, ul. Spokojna 1 i 2, działka nr 177/4
Powierzchnia dotycząca obiektu: 920 m²

Podmioty realizujące projekt

Wałęcka Spółdzielnia Mieszkaniowa Lokatorsko-Własnościowa

Partnerzy w realizacji projektu

Gmina i Miasto Mirosławiec

Opis stanu istniejącego

Obecnie na działce przeznaczonej na miejsca parkingowe znajduje się miejsce po byłym placu zabaw. Jest to teren zielony, w części utwardzony, słabo zagospodarowany.

Ograniczona liczba miejsc parkingowych na osiedlu powoduje, że samochody parkowane są na terenach zielonych i pod oknami mieszkań, przez co ograniczają widoczność na drodze i powodują niebezpieczeństwo kolizji lub wypadku.

Obszar potrzebuje również modernizacji infrastruktury – dróg, chodników oraz małej architektury.

Podczas spaceru badawczego w dniu 13.06.2017 r. mieszkańcy zgłosili problem braku miejsc parkingowych, brak bezpieczeństwa w zakresie komunikacji oraz brak zagospodarowania miejsc zielonych.

Cel projektu

Celem projektu jest poprawa jakości życia mieszkańców. Na osiedlu mieszka coraz więcej młodych ludzi, którzy posiadają samochody. Zwiększona liczba miejsc parkingowych oraz modernizacja dróg i chodników wpłynie na poprawę jakości życia, stan uporządkowania terenu oraz wzrost bezpieczeństwa na drogach. Mała architektura w postaci ławek zachęci mieszkańców do spędzania czasu na świeżym powietrzu, będzie miejscem, gdzie mogą odpocząć osoby starsze czy chore.

Cel strategiczny

Kierunki działań Programu Rewitalizacji, w które wpisuje się projekt:

Cel strategiczny 2: Poprawa jakości przestrzeni publicznej i wzrost miejsc świadczących usługi społeczne i rekreacyjne, **cel operacyjny 3:** Rozwój infrastruktury technicznej i transportowej stanowiącej podstawę funkcjonowania mieszkańców

Zakres realizowanych działań

W ramach projektu planuje się:

- Przeprowadzenie konsultacji społecznych dotyczących parkingu,
- Modernizację i rozbudowę miejsc parkingowych (42 miejsca),
- Modernizację dróg i chodników (nie więcej niż 50% kosztów projektu),

Odbiorcy projektu	<ul style="list-style-type: none"> • Modernizację ławek.
	Odbiorcami projektu będą mieszkańcy Wałeckiej Spółdzielni Mieszkaniowej
	Prognozowane rezultaty
	<ul style="list-style-type: none"> • Wzrost atrakcyjności przestrzeni publicznej w obszarze zdegradowanym poprzez rozbudowę miejsc parkingowych, • Poprawa jakości życia mieszkańców poprzez zwiększenie bezpieczeństwa komunikacji na osiedlu.
Prognozowane rezultaty wraz ze sposobem ich oceny i zmierzenia w odniesieniu do celów programu rewitalizacji	Sposób oceny i miary
	<ul style="list-style-type: none"> • Protokół odbioru, • Ankieta wśród mieszkańców.
	Harmonogram
	Planowane rozpoczęcie projektu: 2019 rok Planowane zakończenie projektu: 2019 rok
Harmonogram i kosztorys	Kosztorys
	Szacunkowy koszt: 130 000 zł Źródła finansowania: Fundusz remontowy WSM Wałcz, RPO WZ 2014-2020 (EFRR, działanie 9.3)

Podobszar Mirosławiec Górny

PRZEDSIĘWZIĘCIE: Modernizacja infrastruktury przeznaczonej dla dzieci

PROJEKT GŁÓWNY G1

ROZBUDOWA WRAZ Z MODERNIZACJĄ I TERMOMODERNIZACJĄ PRZEDSZKOLA SAMORZĄDOWEGO „SŁONECZKO” W MIROSŁAWCU GÓRNYM

Podobszar Mirosławiec Górny

Lokalizacja projektu

Mirosławiec Górny, obręb 0034, ul. Lotnictwa Polskiego 9, działka nr 50/49 powierzchni 0,38 ha

Podmioty realizujące projekt

Gmina i Miasto Mirosławiec

Partnerzy w realizacji projektu

Rodzice dzieci uczęszczających do przedszkola

Opis stanu istniejącego

Projekt jest odpowiedzią na problem znacznego zaniedbania obiektu przedszkola samorządowego.

Byłe przedszkole wojskowe zostało przejęte przez Gminę w 2014 roku. Budynek był zdegradowany i wymagał pilnej modernizacji. W budynku wykonano najpilniejsze prace remontowe, jednak obiekt nadal wymaga znacznych prac modernizacyjnych. Przedszkole wymaga wykonania termomodernizacji oraz modernizacji wewnątrz obiektu (modernizacja sal przedszkolnych, zaplecza kuchennego, łazienek, holu, pomieszczeń administracyjnych i piwnicznych). Taras przed przedszkolem wymaga odtworzenia. Ogrodzenie z siatki choć pomalowane dzięki wspólnym wysiłkom mieszkańców wymaga wymiany na nowe, estetyczne i bezpieczne. Obecne ogrodzenie nie stanowi żadnych przeszkód dla wandalów, którzy przechodzą przez ogrodzenie i niszczą budynek i teren przedszkola. Na terenie przedszkola brakuje również rabat z kolorowymi kwiatami i ogródka zieleni.

Przedszkole służy najmłodszym mieszkańcom gminy, jest też ważną kwestią w osiedlaniu się na tym terenie młodych rodzin - 19,8% osób biorących udział w wywiadzie ankietowym wskazało brak perspektyw dla młodych rodzin, zaś 13,2% brak możliwości zapewnienia opieki osobom zależnym, m.in. małym dzieciom.

Cel projektu

Celem projektu jest poprawa energetyczna obiektu użyteczności publicznej oraz modernizacja przedszkola samorządowego, dzięki czemu znacznej poprawie ulegnie komfort korzystania z obiektu przez najmłodszych mieszkańców. Celem jest także zwiększenie bezpieczeństwa dzieci poprzez postawienie ogrodzenia, chroniącego przed wandalami (w Mirosławcu Górnym odnotowano zdecydowanie największą liczbę interwencji policji – 148 interwencji w przeliczeniu na 1000 mieszkańców).

<p>Cel strategiczny</p>	Przedszkole będzie dostosowane do potrzeb osób niepełnosprawnych.
	<p>Kierunki działań Programu Rewitalizacji, w które wpisuje się projekt: Cel strategiczny 2: Poprawa jakości przestrzeni publicznej i wzrost miejsc świadczących usługi społeczne i rekreacyjne, cel operacyjny 2: Rozwój infrastruktury kulturalnej i rekreacyjnej, będącej miejscem aktywizacji i integracji, cel operacyjny 1: Rozwój infrastruktury społecznej, będącej miejscem wsparcia osób wykluczonych</p>
	<p>W ramach projektu planuje się:</p> <ul style="list-style-type: none"> • Rozbudowę budynku o jedno pomieszczenie do nauki i sanitariatu, • Termomodernizację budynku (wymiana dachu, wykonanie ocieplenia, wymiana stolarki drzwiowej, częściowa wymiana okien i wykonanie nowej elewacji, instalacji odgromowej), • Modernizacja wnętrza budynku (modernizacja sal przedszkolnych, zaplecza kuchennego, holu, pomieszczeń w piwnicy i pomieszczeń biurowych i przebudowa istniejących łazienek na ciąg komunikacyjny), • Wykonanie nowego tarasu, na którym będzie przygotowane miejsce na kwiaty i zagospodarowanie terenu zieleni poprzez utworzenie rabat kwiatowych i ogródka zieleni, • Zaangażowanie rodziców dzieci uczęszczających do przedszkola w drobne prace przy projekcie.
	<p>Odbiorcami projektu są mieszkańcy Mirosławca Górnego oraz Mirosławca posiadający dzieci w wieku przedszkolnym.</p>
<p>Zakres realizowanych działań</p>	<p>Prognozowane rezultaty</p>
	<ol style="list-style-type: none"> 1. Liczba zmodernizowanych obiektów infrastruktury zlokalizowanych na rewitalizowanych obszarach – 1 szt., 2. Powierzchnia obszarów objętych rewitalizacją – 0,38 ha, 3. Liczba osób korzystających z przebudowanej infrastruktury – ok. 60 dzieci.
	<p>Rezultatem projektu będzie stworzenie atrakcyjnego i bezpiecznego miejsca edukacji przedszkolnej dla dzieci z Mirosławca Górnego oraz Mirosławca.</p> <p>Dzięki termomodernizacji zmniejszą się koszty utrzymania obiektu, wzrośnie jednocześnie komfort korzystania z placówki.</p> <p>Rewitalizacja obiektu przyczyni się również do poprawy wizerunku przestrzeni publicznej i podniesie atrakcyjność miejsca zamieszkania. Zagospodarowana nowa przestrzeń publiczna będzie kolejnym elementem, który zaowocować może osiedleniem się nowych mieszkańców w pustostanach, które pozostały po pracownikach wojska. Modernizacja infrastruktury edukacyjnej to także niwelowanie różnic pomiędzy życiem na wsi i życiem w mieście. Zagospodarowanie terenu pod rabaty kwiatowe i ogródek zieleni przez rodziców przyczyni się do ich integracji i podniesienia aktywności społecznej.</p>
<p>Odbiorcy projektu</p>	<p>Sposób oceny i miary</p>
<p>Prognozowane rezultaty wraz ze sposobem ich oceny i zmierzenia w odniesieniu do celów programu rewitalizacji</p>	

Harmonogram i kosztorys	<ul style="list-style-type: none">• Protokół odbioru,• Monitoring zużycia energii na podstawie liczników,• Liczba dzieci uczęszczających do przedszkola.
	Harmonogram
	Planowane rozpoczęcie projektu: 2020 rok Planowane zakończenie projektu: 2022 rok
	Kosztorys
	Szacunkowy koszt: 685 000 zł Źródła finansowania: Budżet Gminy, RPO WZ 2014-2020 (EFRR, działanie 2.5 lub 9.3), Wojewódzki Fundusz Ochrony Środowiska i Gospodarki Wodnej

PRZEDSIĘWZIĘCIE: Modernizacja infrastruktury przeznaczonej dla dzieci

PROJEKT GŁÓWNY G2

POSZERZENIE OFERTY SPĘDZANIA CZASU WOLNEGO DZIECI I MŁODZIEŻY ORAZ MIEJSC REKREACJI SPOŁECZNOŚCI MIROSŁAWCA GÓRNEGO POPRZECZ DOPOSAŻENIE PLACU ZABAW W URZĄDZENIA ZABAWOWE ORAZ URZĄDZENIA DO ĆWICZEŃ

Podobszar Mirosławiec Górny

Lokalizacja projektu

Mirosławiec Górny, obręb 0034, działka nr 50/39

Podmioty realizujące projekt

Gmina i Miasto Mirosławiec

Partnerzy w realizacji projektu

Mieszkańcy sołectwa Mirosławiec Górny

Opis stanu istniejącego

Na działce znajduje się plac zabaw z urządzeniami zabawowymi. Brakuje tam jednak małej architektury, takiej jak ławki dla rodziców, kosze na śmieci czy ogrodzenie, które chroniłoby dzieci przed wybiegnięciem na ulicę. W 2016r. w ramach Budżetu Obywatelskiego na rok 2017 mieszkańcy Mirosławca Górnego zgłosili zadanie pn.: „Wykonanie betonowych siedzisk z drewnianymi elementami przy placu zabaw w Mirosławcu Górnym”. Także podczas spaceru badawczego oraz ankiet mieszkańcy wskazywali na potrzebę wykonania ogrodzenia placu zabaw oraz siłowni zewnętrznej.

Cel projektu

Celem głównym projektu jest stworzenie bezpiecznego miejsca zabawy i aktywizacji dla dzieci. Projekt ma także za zadanie zapewnić miejsce dla rodziców przychodzących z dziećmi na plac zabaw oraz umożliwić im rozwój aktywności fizycznej na świeżym powietrzu poprzez instalację „siłowni pod chmurką”. Kosze na odpady wpłyną na utrzymanie porządku na omawianym terenie. Ponadto, celem projektu jest integracja i aktywizacja mieszkańców poprzez zaangażowanie ich w wykonanie kilku nowych nasadzeń, dzięki czemu poprawie ulegnie estetyka przestrzeni.

Cel strategiczny

Kierunki działań Programu Rewitalizacji, w które wpisuje się projekt:
Cel strategiczny 1: Przeciwdziałanie wykluczeniu społecznemu i aktywizacja społeczno-zawodowa mieszkańców obszaru rewitalizacji, **cel operacyjny 3:** Aktywizacja i integracja społeczna, **Cel strategiczny 2:** Poprawa jakości przestrzeni publicznej i wzrost miejsc świadczących usługi społeczne i rekreacyjne, **cel operacyjny 2:** Rozwój infrastruktury kulturalnej i rekreacyjnej, będącej miejscem aktywizacji i integracji.

Zakres realizowanych działań

W ramach projektu planuje się:

- Wykonanie ogrodzenia betonowego w postaci murku betonowego z drewnianymi siedziskami,

Odbiorcy projektu	<ul style="list-style-type: none"> • Utwardzenie nawierzchni przy ogrodzeniu (kostka brukowa), • Zamontowanie koszy na odpady, • Wykonanie nowych nasadzeń, • Montaż urządzeń do ćwiczeń.
	Odbiorcami projektu będą mieszkańcy Mirosławca Górniego.
	Prognozowane rezultaty
	<ol style="list-style-type: none"> 1. Poprawa bezpieczeństwa dzieci, 2. Wzrost integracji dzieci i dorosłych, 3. Wzrost aktywizacji mieszkańców, 4. Wzrost aktywności fizycznej mieszkańców każdej grupy wiekowej, 5. Poprawa funkcjonalności terenu, 6. Wzrost atrakcyjności terenu rekreacyjno-sportowego.
Prognozowane rezultaty wraz ze sposobem ich oceny i zmierzenia w odniesieniu do celów programu rewitalizacji	Sposób oceny i miary
	<ul style="list-style-type: none"> • Protokół odbioru, • Monitoring, • Ankieta wśród mieszkańców.
	Harmonogram
	Planowane rozpoczęcie projektu: 2019 rok Planowane zakończenie projektu: 2019 rok
Harmonogram i kosztorys	Kosztorys
	Szacunkowy koszt: 150 000 zł Źródła finansowania: Budżet Gminy, PROW, RPO WZ 2014-2020 (EFRR, działanie 9.2)

PRZEDSIĘWZIĘCIE: Poprawa jakości miejsc odpoczynku i rekreacji

PROJEKT GŁÓWNY
G3

UTWORZENIE MIEJSCA REKREACJI I SPORTU DLA MIESZKAŃCÓW MIROŚLAWCA GÓRNEGO POPRZEZ BUDOWĘ BOISKA SPORTOWEGO Z WIATĄ I OGRODZENIEM

Podobszar Mirosławiec Górny

Lokalizacja projektu

Mirosławiec Górny, obręb 0034, działka nr 50/28 powierzchni 0,51 ha

Podmioty realizujące projekt

Gmina i Miasto Mirosławiec

Partnerzy w realizacji projektu

Skarb Państwa, w imieniu którego działa Agencja Mienia Wojskowego w Szczecinie

Opis stanu istniejącego

Projekt jest odpowiedzią na potrzebę ograniczenia negatywnych zjawisk w sferze przestrzenno-funkcjonalnej i technicznej, zdiagnozowanych w Mirosławcu Górnym, polegających na słabym dostępie do zagospodarowanych przestrzeni publicznych oraz niskim poziomie oceny estetyki i wizerunku byłego osiedla wojskowego.

Na terenie obszaru rewitalizowanego jedynym miejscem rekreacji na świeżym powietrzu jest gminny plac zabaw dla dzieci oraz stare niefunkcjonalne boisko asfaltowe, którego administratorem jest Agencja Mienia Wojskowego, które nie podlegało żadnej modernizacji od wielu lat. Boisko to nie jest bezpieczne ze względu na nawierzchnię wykonaną z asfaltu. Szczególnie odczuwalny jest brak miejsca spędzania wspólnego czasu dla młodzieży oraz seniorów.

Działka gruntowa, którą Gmina zamierza nabyć od Agencji Mienia Wojskowego nie jest obecnie w żaden sposób zagospodarowana – jest to nieogrodzony teren porośnięty trawą oraz częściowo zakrzaczony, tzw. nieużytek. Miejscowość Mirosławiec Górny to typowe blokowisko, na którym nie ma wspólnych zagospodarowanych podwórek ani ogródków przydomowych. Tereny przy blokach należą do wspólnot mieszkaniowych, w których poza dwoma przypadkami większość głosów przy podejmowaniu decyzji posiada Agencja Mienia Wojskowego. Obszar jest niedoinwestowany i zaniedbany. Jest to również problem mentalny dla wieloletnich mieszkańców Mirosławca Górnego, którzy pamiętają lata świetności tej miejscowości, w czasach, kiedy w sąsiedztwie funkcjonowała duża jednostka wojskowa, a osiedle wojskowe (Mirosławiec Górny) było atrakcyjnym miejscem do zamieszkania.

Niezbędnym elementem projektu jest nabycie działki gruntowej od Agencji Mienia Wojskowego, ponieważ Gmina nie dysponuje terenem inwestycyjnym w Mirosławcu Górnym, w tym celu trwają już zaawansowane prace bliskie finału.

<p>Cel projektu</p>	<p>Celem projektu jest aktywizacja i integracja mieszkańców poprzez stworzenie miejsca spotkań i rekreacji. Celem jest także poprawa jakości życia mieszkańców poprzez poprawę jakości przestrzeni i zagospodarowanie nieużytków.</p>
<p>Cel strategiczny</p>	<p>Kierunki działań Programu Rewitalizacji, w które wpisuje się projekt: Cel strategiczny 1: Przeciwdziałanie wykluczeniu społecznemu i aktywizacja społeczno-zawodowa mieszkańców obszaru rewitalizacji, cel operacyjny 3: Aktywizacja i integracja społeczna, Cel strategiczny 2: Poprawa jakości przestrzeni publicznej i wzrost miejsc świadczących usługi społeczne i rekreacyjne, cel operacyjny 2: Rozwój infrastruktury kulturalnej i rekreacyjnej, będącej miejscem aktywizacji i integracji.</p>
<p>Zakres realizowanych działań</p>	<p>W ramach projektu planuje się:</p> <ul style="list-style-type: none"> • Nabycie działki gruntowej od Agencji Mienia Wojskowego, • Wybudowanie boiska sportowego do piłki nożnej wraz z niezbędnym wyposażeniem, • Montaż częściowo zabudowanej drewnianej wiaty rekreacyjnej ze stolami i ławkami, • Wyodrębnienie miejsca na ognisko, • Montaż małej architektury (ławki, kosze na odpady), • Montaż ogrodzenia.
<p>Odbiorcy projektu</p>	<p>Odbiorcami projektu są mieszkańcy Mirosławca Górnego.</p>
<p>Prognozowane rezultaty wraz ze sposobem ich oceny i zmierzenia w odniesieniu do celów programu rewitalizacji</p>	<p style="text-align: center;">Prognozowane rezultaty</p> <ol style="list-style-type: none"> 1. Liczba wspartych obiektów infrastruktury zlokalizowanych na rewitalizowanych obszarach – 1 szt. 2. Powierzchnia obszarów objętych rewitalizacją – 0,51 ha 3. Liczba osób korzystających z przebudowanej infrastruktury – ponad 700 osób. <p>Rezultatem projektu będzie zwiększenie poziomu integracji i aktywności społecznej osób z różnych grup wiekowych z rewitalizowanego terenu (dzieci, młodzież, dorośli, w tym seniorzy) poprzez stworzenie atrakcyjnego i bezpiecznego miejsca do aktywności sportowo-rekreacyjnej oraz spotkań integracyjnych, które będą odbywały się w nowej wykreowanej przestrzeni publicznej. Zajęcia rekreacyjno-sportowe na świeżym powietrzu stanowią niezbędny element prawidłowego rozwoju fizycznego i psychicznego dzieci i młodzieży, a powstałe boisko będzie miało wpływ na to, że dzieci i młodzież będą miały cel wyjścia z domu.</p> <p>Rewitalizacja obiektu przyczyni się również do poprawy wizerunku przestrzeni publicznej i podniesie atrakcyjność miejsca zamieszkania. Zagospodarowana nowa przestrzeń publiczna będzie kolejnym elementem, który zaowocować może zasiedleniem się nowych mieszkańców w pustostanach, które pozostały po pracownikach wojska. Modernizacja infrastruktury sportowo-rekreacyjnej to także niwelowanie różnic pomiędzy życiem na wsi i życiem w mieście. Dla mieszkańców tej miejscowości to powrót do warunków życia w miejscowości, która w latach świetności prosperowania sąsiadującej jednostki wojskowej była atrakcyjnym miejscem zamieszkania.</p>
	<p style="text-align: center;">Sposób oceny i miary</p>

Harmonogram i kosztorys	<ul style="list-style-type: none">• Protokół odbioru,• Monitoring ilości osób korzystających z boiska oraz ze świetlicy wiejskiej poprzez wywiady i ankiety• Liczba wydarzeń sportowo-rekreacyjnych oraz spotkań integracyjnych.
	Harmonogram
	Planowane rozpoczęcie projektu: 2019 rok Planowane zakończenie projektu: 2020 rok
	Kosztorys
	Szacunkowy koszt: 517 760 zł Źródła finansowania: Budżet Gminy i Miasta Mirosławiec, RPO WZ 2014-2020 (EFRR, działanie 9.3), PROW

PRZEDSIĘWZIĘCIE: Poprawa jakości miejsc odpoczynku i rekreacji

PROJEKT
UZUPEŁNIAJĄCY U1

POPRAWA JAKOŚCI TERENÓW ZIELENI URZĄDZONEJ POPRZEZ WYKONANIE NASADZEŃ PRZY POMNIKU SAMOLOTU – INTEGRACJA LOKALNEGO SPOŁECZEŃSTWA

Podobszar Mirosławiec Górny

Lokalizacja projektu

Mirosławiec Górny, obręb 0034, działka nr 50/56

Podmioty realizujące
projekt

Gmina i Miasto Mirosławiec

Partnerzy w realizacji
projektu

Mieszkańcy sołectwa Mirosławiec Górny
Rada sołecka Mirosławca Górnego

Opis stanu istniejącego

Podczas badań ankietowych i spaceru badawczego mieszkańcy wskazywali na niską jakość terenów zieleni urządzonej. Wracali do czasu, kiedy Mirosławiec Górny był miejscowością atrakcyjną, pełną kwiatów i zieleni. W momencie, gdy Mirosławiec Górny zaczął się wyludniać, zniszczeniu zaczęła ulegać infrastruktura i estetyka obszaru. Mieszkańcy chcieliby, aby ich miejsce zamieszkania było bardziej zadbane, by było więcej terenów zieleni obsadzonych roślinnością.

Cel projektu

Celem projektu jest integracja mieszkańców oraz ich aktywizacja poprzez wspólne wykonanie drobnych prac ogrodniczych. Wspólne dbanie o przestrzeń publiczną wpłynie na zacieśnianie więzi między sąsiedzkich oraz poczucie odpowiedzialności za wspólne dobro. Celem jest także poprawa estetyki przestrzeni i jakości życia lokalnych mieszkańców.

Cel strategiczny

Kierunki działań Programu Rewitalizacji, w które wpisuje się projekt:
Cel strategiczny 1: Przeciwdziałanie wykluczeniu społecznemu i aktywizacja społeczno-zawodowa mieszkańców obszaru rewitalizacji, **cel operacyjny 3:** Aktywizacja i integracja społeczna, **Cel strategiczny 2:** Poprawa jakości przestrzeni publicznej i wzrost miejsc świadczących usługi społeczne i rekreacyjne, **cel operacyjny 2:** Rozwój infrastruktury kulturalnej i rekreacyjnej, będącej miejscem aktywizacji i integracji.

Zakres realizowanych
działań

W ramach realizacji projektu planuje się:

- Przygotowanie placu pod nasadzenia,
- Promocję projektu wśród mieszkańców Mirosławca Górnego,
- Zaangażowanie mieszkańców w drobne prace,
- Wspólne wykonanie nasadzeń różnych,
- Zabezpieczenie terenu przed chwastami poprzez wysypanie kory.

Odbiorcy projektu

Odbiorcami projektu będą mieszkańcy Mirosławca Górnego.

Prognozowane rezultaty

<p>Prognozowane rezultaty wraz ze sposobem ich oceny i zmierzenia w odniesieniu do celów programu rewitalizacji</p>	<ol style="list-style-type: none"> 1. Wzrost integracji mieszkańców, 2. Wzrost aktywizacji i zaangażowania mieszkańców w życie społeczności lokalnej, 3. Wzrost odpowiedzialności za otoczenie, 4. Poprawa jakości życia mieszkańców, 5. Wzrost atrakcyjności przestrzeni publicznej.
	<p style="text-align: center;">Sposób oceny i miary</p>
	<ul style="list-style-type: none"> • Dokumentacja fotograficzna, • Ankieta wśród mieszkańców.
	<p style="text-align: center;">Harmonogram</p>
	<p>Planowane rozpoczęcie projektu: 2019 rok Planowane zakończenie projektu: 2019 rok</p>
<p>Harmonogram i kosztorys</p>	<p style="text-align: center;">Kosztorys</p>
	<p>Szacunkowy koszt: 20 000 zł Źródła finansowania: Budżet Gminy i Miasta Mirosławiec, Budżet Obywatelski, PROW, RPO WZ 2014-2020 (EFRR i EFS działanie 7.1)</p>

PRZEDSIĘWZIĘCIE: Wsparcie osób wykluczonych

PROJEKT UZUPEŁNIAJĄCY U2

KLUB INTEGRACJI SPOŁECZNEJ

Podobszar Mirosławiec Górny

Lokalizacja projektu

Mirosławiec Górny, obręb 0034, ul. Lotnictwa Polskiego 4 lok. 2 (Świetlica)

Podmioty realizujące projekt

Miejsko-Gminny Ośrodek Pomocy Społecznej w Mirosławcu

Partnerzy w realizacji projektu

Urząd Miejski w Mirosławcu
Powiatowy Urząd Pracy w Wałczu
Ośrodek Kultury w Mirosławcu
Poradnia Psychologiczno-Pedagogiczna w Wałczu
Miejsko-Gminna Komisja do Spraw Rozwiązywania Problemów Alkoholowych w Mirosławcu
Posterunek Policji w Mirosławcu
Sołectwo Mirosławiec Górny

Opis stanu istniejącego

Z analizy ankiet przeprowadzonych wśród mieszkańców zamieszkałych na obszarach rewitalizacji wynika, że do problemów gospodarczych o wysokim natężeniu należy m.in. brak miejsc pracy oraz brak projektów szkoleniowo-doradczych. Ankietowani uznali, że wśród przedsięwzięć społeczno-gospodarczych, które powinny być zrealizowane na obszarze rewitalizacji powinno się znaleźć m.in. realizacja programów aktywizacji i integracji. Projekt dotyczący utworzenia Klubu Integracji Społecznej wpisuje się w „Strategię Rozwiązywania Problemów Społecznych Gminy Mirosławiec na lata 2014-2020”, bowiem jednym z jej celów jest wsparcie osób bezrobotnych i poszukujących pracy.

Klub Integracji Społecznej działa na rzecz integrowania się osób o podobnych trudnościach i problemach życiowych. To jednostka pomagająca samodzielnie organizować się ludziom w grupy, podejmować wspólne inicjatywy i przedsięwzięcia w zakresie aktywizacji zawodowej, w tym zmierzające do tworzenia własnych miejsc pracy.

Cel projektu

Celem Klubu Integracji Społecznej jest udzielenie pomocy osobom indywidualnym oraz ich rodzinom w odbudowywaniu i podtrzymywaniu umiejętności uczestnictwa w życiu społeczności lokalnej, w powrocie do pełnienia ról społecznych oraz w podniesieniu kwalifikacji zawodowych, jako wartości na rynku pracy. Projekt ten ma na celu reintegrację zawodową i społeczną osób bezrobotnych, prowadzenie poradnictwa psychologicznego, prawnego i zawodowego, organizowanie działań o charakterze terapeutycznym i edukacyjnym, prowadzenie działalności samopomocowej, integracja działań lokalnej społeczności.

<p>Cel strategiczny</p>	<p>Kierunki działań Programu Rewitalizacji, w które wpisuje się projekt: Cel strategiczny 1: Przeciwdziałanie wykluczeniu społecznemu i aktywizacja społeczno-zawodowa mieszkańców obszaru rewitalizacji, cel operacyjny 1: Wsparcie osób wykluczonych zagrożonych wykluczeniem, cel operacyjny 2: Aktywizacja zawodowa i rozwój lokalnej przedsiębiorczości.</p>
<p>Zakres realizowanych działań</p>	<p>W ramach utworzonego Klubu Integracji Społecznej realizowane będą następujące działania:</p> <ul style="list-style-type: none"> • Diagnoza psychologiczna uczestników, • Trening interpersonalny, • Samopomocowe grupy wsparcia, • Zajęcia edukacyjne, • Warsztaty aktywizacji zawodowej, • Kursy podnoszące umiejętności i kwalifikacje zawodowe. <p>W ramach utworzonego klubu będą prowadzone następujące formy zajęć:</p> <ul style="list-style-type: none"> • Grupowe o charakterze warsztatów terapeutycznych w oparciu o techniki aktywizujące (warsztaty aktywnego poszukiwania pracy, trening umiejętności psychospołecznych). Spotkania warsztatowe odbywać się będą trzy razy w tygodniu po trzy godziny, • Poradnictwo indywidualne - spotkania indywidualne w ramach indywidualnego poradnictwa ze specjalistami: psychologiem, doradcą zawodowym, radcą prawnym, • Praca w grupie - warsztaty obejmujące edukację zawodową, a także metodę poradnictwa indywidualnego, głównie z doradcą zawodowym oraz z osobą zajmującą się pośrednictwem pracy, • Grupa wsparcia - wzajemna wymiana doświadczeń wśród uczestników grupy o podobnych problemach.
<p>Odbiorcy projektu</p>	<p>Odbiorcami projektu są wykluczeni i zagrożeni wykluczeniem społecznym mieszkańcy Mirosławca Górnego.</p>
<p>Prognozowane rezultaty wraz ze sposobem ich oceny i zmierzenia w odniesieniu do celów programu rewitalizacji</p>	<p style="text-align: center;">Prognozowane rezultaty</p> <ul style="list-style-type: none"> • Wszyscy uczestnicy uzyskają kompleksowe wsparcie w zakresie pełnienia ról społecznych, • Wszyscy uczestnicy zostaną przeszkoleni w zależności od swoich predyspozycji, • 30% podejmie zatrudnienie w ramach robót publicznych lub prac interwencyjnych, • Zmniejszy się liczba osób wykluczonych społecznie.
<p>Harmonogram i kosztorys</p>	<p style="text-align: center;">Sposób oceny i miary</p> <ul style="list-style-type: none"> • Listy obecności, • Liczba osób zatrudnionych, • Liczba spotkań, uczestników, • Liczba odbytych warsztatów, • Liczba osób korzystających ze świetlicy, • Dokumentacja fotograficzna.
<p>Harmonogram i kosztorys</p>	<p style="text-align: center;">Harmonogram</p> <p>Planowane rozpoczęcie projektu: 01.01.2018 Planowane zakończenie projektu: 31.12.2019</p>

Kosztorys

Szacunkowy koszt: 120 000 zł

Źródła finansowania: Budżet Gminy i Miasta Mirosławiec, RPO WZ 2014-2020 (EFS, działanie 7.2), MRPiPS (Program FIO)

PRZEDSIĘWZIĘCIE: Wsparcie osób wykluczonych społecznie

PROJEKT
UZUPEŁNIAJĄCY U3

ZIELONE PODWÓRKO – WSPARCIE OSÓB
MŁODYCH

Podobszar Mirosławiec Górny

Lokalizacja projektu

Mirosławiec Górny, obręb 0034, ul. Lotnictwa Polskiego 4 lok. 2
(Świetlica)

Podmioty realizujące
projekt

Ośrodek Kultury w Mirosławcu

Partnerzy w realizacji
projektu

Gmina i Miasto Mirosławiec

Opis stanu istniejącego

W lokalnym społeczeństwie na terenach rewitalizowanych konieczne jest zastosowanie narzędzi eliminujących nawarstwiający się problemy społeczne m.in. falę agresji słownej czy fizycznej, brak chęci współpracy, izolację społeczną. Konieczna jest współpraca na kilku płaszczyznach pomocowych mających na celu długotrwałe oddziaływanie na uczestników. Jednym z takich narzędzi jest Klub Integracji Społecznej, który stanowi alternatywną formę spędzania czasu wolnego dzieci i młodzieży. Celem KIS jest udzielanie pomocy osobom indywidualnym i całym rodzinom w walce z wykluczeniem oraz podtrzymywaniem uczestnictwa w życiu publicznym. Pomaga także w podnoszeniu kwalifikacji zawodowych oraz odnalezieniu się na rynku pracy.

Cel projektu

Celem projektu jest ograniczanie i zapobieganie problemom społecznym poprzez pomoc w rozwiązywaniu problemów oraz organizacja czasu wolnego dzieciom i młodzieży. Osoby w wieku 7-25 lat zostaną otoczone kompleksowym wsparciem psychologicznym, prawnym oraz zawodowym, dzięki czemu możliwe będzie uniknięcie powielania życiowej bezradności rodziców.

Raz w tygodniu prowadzony będzie Klub rodzica i dziecka.

Cel strategiczny

Kierunki działań Programu Rewitalizacji, w które wpisuje się projekt:

Cel strategiczny 1: Przeciwdziałanie wykluczeniu społecznemu i aktywizacja społeczno-zawodowa mieszkańców obszaru rewitalizacji, **cel operacyjny 1:** Wsparcie osób wykluczonych i zagrożonych wykluczeniem, **cel operacyjny 2:** Aktywizacja zawodowa i rozwój lokalnej przedsiębiorczości, **cel operacyjny 3:** Aktywizacja i integracja społeczna.

Zakres realizowanych
działań

W ramach projektu planuje się:

- Stworzenie Klubu Integracji Społecznej
- Działalność streetworkerską,
- Projekcje filmów,
- Spotkania dyskusyjne, także o tematach trudnych, dotyczących mieszkańców obszaru,

Odbiorcy projektu	<ul style="list-style-type: none"> • Bezpłatne wsparcie psychologiczne, • Bezpłatne konsultacje prawne, • Warsztaty dla rodziców, • Warsztaty w zakresie umiejętności społecznych, • Treningi zastępowania agresji, • Profilaktyka medyczno-zdrowotna, • Organizację warsztatów manualnych, • Organizację indywidualnych spotkań z doradcami zawodowymi, • Utworzenie Klubu rodzica i dziecka, • Organizację wyjazdów integracyjnych.
	Odbiorcami projektu są mieszkańcy Mirosławca Górnego w wieku 7-25 lat.
	Prognozowane rezultaty
	<ul style="list-style-type: none"> • Zapobieganie dziedziczeniu bezradności życiowej, • Zmniejszenie liczby osób wykluczonych, • Pomoc w odnalezieniu się na rynku pracy.
Prognozowane rezultaty wraz ze sposobem ich oceny i zmierzenia w odniesieniu do celów programu rewitalizacji	Sposób oceny i miary
	<ul style="list-style-type: none"> • Dokumentacja fotograficzna, • Listy obecności.
	Harmonogram
Harmonogram i kosztorys	Planowane rozpoczęcie projektu: 2018 rok Planowane zakończenie projektu: 2021 rok
	Kosztorys
	Szacunkowy koszt: 280 000 zł Źródła finansowania: Budżet Gminy i Miasta Mirosławiec, RPO WZ 2014-2020 (EFS, działanie 7.1)

PRZEDSIĘWZIĘCIE: Wsparcie osób wykluczonych społecznie

PROJEKT
UZUPEŁNIAJĄCY U4

STO PROCENT RADOŚCI Z RODZINNEJ MIŁOŚCI

Podobszar Mirosławiec Górny

Lokalizacja projektu

Mirosławiec Górny, obręb 0034, działka nr 50/28 o powierzchni 0,51 ha

Podmioty realizujące projekt

Miejsko-Gminny Ośrodek Pomocy Społecznej w Mirosławcu

Partnerzy w realizacji projektu

Ośrodek Kultury w Mirosławcu
Straż pożarna
Posterunek Policji w Mirosławcu
Centrum Edu/Fun

Opis stanu istniejącego

Na terenach rewitalizacji brakuje obiektów kulturalnych, imprez art&fun, sport&fun, łączących świetną zabawę z ruchem oraz atrakcyjnymi formami spędzania wolnego czasu. Dzięki pobudzeniu społeczności i zachęcania do zaangażowania i współpracy, wzrośnie integracja społeczna, wzmocnią się więzi rodzinne, sąsiedzkie, a nawet międzypokoleniowe.

Cel projektu

Celem projektu jest przeciwdziałanie wykluczeniu społecznemu, wskazanie mieszkańcom możliwości alternatywnego spędzania czasu wolnego i wykorzystania istniejącej infrastruktury do wspólnych spotkań, zabaw, integracji i aktywizacji.

Cel strategiczny

Kierunki działań Programu Rewitalizacji, w które wpisuje się projekt:
Cel strategiczny 1: Przeciwdziałanie wykluczeniu społecznemu i aktywizacja społeczno-zawodowa mieszkańców obszaru rewitalizacji, **cel operacyjny 1:** Wsparcie osób wykluczonych i zagrożonych wykluczeniem, **cel operacyjny 3:** Aktywizacja i integracja społeczna.

Zakres realizowanych działań

W ramach projektu planuje się:

- Zachęcanie do zorganizowania wspólnej inicjatywy „Dnia Rodziny”,
- Organizację pikniku,
- Zaangażowanie mieszkańców w organizację pikniku
 - Przygotowanie boiska,
 - Skoszenie trawy,
 - Przygotowanie stołów,
 - Przygotowanie poczęstunku ciasta, kanapki, kompot),
- Spotkanie z dietetykiem,
- Przygotowanie ulotek na temat racjonalnego żywienia,
- Przygotowanie ulotek na temat przeciwdziałania przemocy,

<p>Odbiorcy projektu</p>	<ul style="list-style-type: none"> • Organizację konkurencji integracyjnych (bieg w slalomie, bieg w workach, trasa z przeszkodami, animator zabaw), • Organizację konkursu plastycznego pt. Moja Rodzina (dla najlepszych nagrody), • Organizację konkursu karaoke dla dorosłych i dzieci, • Organizację atrakcji dla dzieci (m.in. dmuchany zamek, trampoliny), • Organizację zabawy tanecznej dla mieszkańców, • Organizację grilla, • Współpracę z policją i straż pożarną (możliwość wejścia do auta, zdjęcia, piana dla dzieci)
	<p>Odbiorcami projektu są mieszkańcy Mirosławca Górnego, ze szczególnym uwzględnieniem całych rodzin.</p>
	<p style="text-align: center;">Prognozowane rezultaty</p>
	<ul style="list-style-type: none"> • Organizacja pikniku dla rodziny, • Wzmocnienie więzi rodzinnych i sąsiedzkich, • Wzmocnienie więzi wielopokoleniowych i międzypokoleniowych, • Integracja społeczności lokalnej, • Pobudzenie do aktywności, • Przeciwdziałanie marginalizacji społecznej.
	<p style="text-align: center;">Sposób oceny i miary</p>
<p>Prognozowane rezultaty wraz ze sposobem ich oceny i zmierzenia w odniesieniu do celów programu rewitalizacji</p>	<ul style="list-style-type: none"> • Dokumentacja fotograficzna. • Liczba uczestników pikniku, • Wywiady z mieszkańcami.
	<p style="text-align: center;">Harmonogram</p>
	<p>Planowane rozpoczęcie projektu: maj 2018 Planowane zakończenie projektu: maj 2019</p>
	<p style="text-align: center;">Kosztorys</p>
<p>Harmonogram i kosztorys</p>	<p>Szacunkowy koszt: 100 000 zł (50 000 zł rocznie) Źródła finansowania: Budżet Gminy i Miasta Mirosławiec, RPO WZ 2014-2020 (EFS, działanie 7.1)</p>

PRZEDSIĘWZIĘCIE: Wsparcie osób starszych

PROJEKT
UZUPEŁNIAJĄCY U5

LOKALNA PLATFORMA SENIOR

Podobszar Mirosławiec Górny

Lokalizacja projektu

Mirosławiec Górny, obręb 0034, ul. Lotnictwa Polskiego 4 lok. 2 (Świetlica)

Podmioty realizujące projekt

Ośrodek Kultury w Mirosławcu

Partnerzy w realizacji projektu

Gmina i Miasto Mirosławiec

Opis stanu istniejącego

Na terenie obszaru rewitalizacji i całej gminy Mirosławiec brakuje imprez oraz działań skierowanych do grupy mieszkańców w wieku 55+. Wspomniana grupa często jest jeszcze aktywna zawodowo, jednak w zaciszu domu przeżywa syndrom pustego gniazda i ma wewnętrzne rozterki związane z obniżeniem sprawności fizycznej czy nowych procesów psychofizycznych związanych ze starzeniem. Osoby te często zamykają się na otoczenie, nie szukają wsparcia, obawiając się odrzucenia lub niezrozumienia.

W ramach projektu planuje się utworzenie Lokalnej Platformy Senior, która będzie miała za zadanie motywowanie oraz angażowanie osób w wieku przedemerytalnym i emerytalnym do aktywnego działania w lokalnej społeczności. W ramach Lokalnej Platformy Senior wykorzystana zostanie aktualna infrastruktura gminnej sieci świetlic wiejskich oraz obiektu Ośrodka Kultury w Mirosławcu.

Cel projektu

Celem projektu jest stworzenie Lokalnej Platformy Senior, poprzez którą nastąpi aktywizacja osób 55+, dzięki czemu unikną one wykluczenia i samowykluczenia społecznego. Projekt ma za zadanie podnieść samoakceptację i wspierać integrację międzypokoleniową.

Cel strategiczny

Kierunki działań Programu Rewitalizacji, w które wpisuje się projekt:

Cel strategiczny 1: Przeciwdziałanie wykluczeniu społecznemu i aktywizacja społeczno-zawodowa mieszkańców obszaru rewitalizacji, **cel operacyjny 1:** Wsparcie osób wykluczonych i zagrożonych wykluczeniem, **cel operacyjny 3:** Aktywizacja i integracja społeczna.

Zakres realizowanych działań

Realizacja zadania będzie polegać na aktywizacji mieszkańców w wieku 55+, zapobiegając tym samym wyłączeniu tej grupy z życia społecznego.

W ramach projektu planuje się:

- Organizację szeregu manualnych warsztatów artystycznych, będących alternatywną formą spędzania czasu wolnego. Warsztaty będą odbywać się 2-3 razy w tygodniu w Ośrodku Kultury,

Odbiorcy projektu	<ul style="list-style-type: none"> • Organizację spotkań z ekspertami, m.in. dietetykiem, prawnikiem, psychologiem (tematyka i dobór specjalistów będzie ustalany z uczestnikami projektu, ma to na celu poszukiwanie przez uczestników tematów, które będą w ich kręgu zainteresowań). Spotkania ze specjalistami odbywać się będą raz w miesiącu na każdej ze świetlic, • Organizację warsztatów kulinarnych we współpracy z osobami młodymi w wieku 15-35 lat, mających na celu przekazanie cennych doświadczeń, unikalnych przepisów, przy okazji przyczyniając się do integracji międzypokoleniowej. W ramach warsztatów zostanie spisany i wydany międzypokoleniowy poradnik kulinarny, • Organizację zajęć nauki obsługi komputera w ramach walki z wykluczeniem cyfrowym osób starszych, • Organizację „spotkań z kulturą”, m.in. spotkania taneczne, koncerty, wyjazdy do opery, kina, na kręgle, do ogrodów w Dobrzycy w cyklu „4 pory ogrodu”. Spotkania odbywać się będą raz w tygodniu, • Organizację trzydniowego wyjazdu połączonego ze zwiedzaniem i organizacją seniorady, w związku z planowanym dniem seniora, • Czynne zaangażowanie uczestników w przygotowanie zajęć, w proces zakupów materiałów na warsztaty itd., • Organizację jarmarku bożonarodzeniowego, podczas którego nastąpi podsumowanie projektu, wspólne wystąpienia i kolędowanie.
	<p>Odbiorcami projektu są seniorzy zamieszkujący Mirosławiec Górny. Jeśli nie uda się zebrać jedynie mieszkańców Mirosławca Górnego, w projekcie będą mogły brać udział także osoby z innych terenów, przy czym mieszkańcy Mirosławca Górnego stanowić będą co najmniej 60% uczestników.</p>
Prognozowane rezultaty wraz ze sposobem ich oceny i zmierzenia w odniesieniu do celów programu rewitalizacji	Prognozowane rezultaty
	<ul style="list-style-type: none"> • Realizacja 10 rodzajów zajęć artystycznych, • Organizacja wyjazdów tematycznych, • Wydanie poradnika kulinarnego. <p>Ponadto, projekt pozwoli uchronić osoby przechodzące na emeryturę przed wykluczeniem i samowykluczeniem społecznym, spowoduje aktywizację i integrację, w tym integrację międzypokoleniową oraz wywoła poczucie odpowiedzialności za wspólne miejsce. Seniorzy nawiążą nowe znajomości, dzięki czemu staną się mniej samotni. Osoby starsze podniosą także swoje kompetencje, dzięki czemu zwiększy się ich samodzielność.</p>
	Sposób oceny i miary
Harmonogram i kosztorys	<ul style="list-style-type: none"> • Wywiady, • Listy obecności, • Dokumentacja zdjęciowa.
	Harmonogram
	<p>Planowane rozpoczęcie projektu: 2018 rok Planowane zakończenie projektu: 2018 rok</p>
	Kosztorys
	Szacunkowy koszt: 150 000 zł

Źródła finansowania: Budżet Gminy i Miasta Mirosławiec, RPO WZ 2014-2020 (EFS, działanie 7.1), Program ASOS

PRZEDSIĘWZIĘCIE: Wsparcie osób starszych

PROJEKT
UZUPEŁNIAJĄCY U6

MÓJ SĄSIAD SENIOR

Podobszar Mirosławiec Górny

Lokalizacja projektu

Mirosławiec Górny, obręb 0034, ul. Lotnictwa Polskiego 4 lok. 2 (Świetlica)

Podmioty realizujące projekt

Ośrodek Kultury w Mirosławcu

Partnerzy w realizacji projektu

Gmina i Miasto Mirosławiec

Opis stanu istniejącego

Na terenach rewitalizacji mieszka coraz więcej osób starszych. Niespełna ¼ mieszkańców Mirosławca Górnego to osoby w wieku poprodukcyjnym. Jak wskazują statystyki, odsetek ten będzie się zwiększać, dlatego tak ważne jest wdrożenie działań wspierających tą grupę społeczną.

Projekt „Senior” jest odpowiedzią na potrzeby środowisk senioralnych, w tym rodzin nieradzących sobie z opieką nad osobami starszymi zamieszkałymi na terenach rewitalizowanych.

Cel projektu

Celem projektu jest wsparcie i aktywizacja osób starszych zamieszkujących obszar rewitalizacji, poprawa dostępności do informacji o działaniach dla seniorów, przeciwdziałanie dyskryminacji społecznej osób starszych, poprawa efektywności systemu wsparcia seniorów w miejscu zamieszkania, zwiększenie świadomości osób starszych w obszarze zdrowia i jego profilaktyki, nawiązanie więzi międzypokoleniowych oraz przeciwdziałanie poczuciu osamotnienia wśród osób starszych.

Cel strategiczny

Kierunki działań Programu Rewitalizacji, w które wpisuje się projekt:

Cel strategiczny 1: Przeciwdziałanie wykluczeniu społecznemu i aktywizacja społeczno-zawodowa mieszkańców obszaru rewitalizacji, **cel operacyjny 1:** Wsparcie osób wykluczonych i zagrożonych wykluczeniem, **cel operacyjny 3:** Aktywizacja i integracja społeczna.

Zakres realizowanych działań

W ramach projektu planuje się cztery działania:

Działanie 1: Osoby starsze w społeczeństwie

W ramach tego obszaru prowadzone będą działania polegające na wspieraniu działalności stowarzyszeń i grup nieformalnych zrzeszających seniorów z terenu rewitalizacji. Środowiska te mają bardzo dobre rozeznanie w problemach osób starszych, a także łatwiej im dotrzeć do poszczególnych osób, które wymagają wsparcia i pomocy. Dodatkowo prowadzone będzie wsparcie działań rekreacyjnych, edukacyjnych i kulturalnych w tym obszarze, które skierowane będą do seniorów, a także działań woluntarnych w tym zakresie. Zostanie przygotowany opis i charakterystyka osób starszych zamieszkałych na terenie rewitalizowanym

na podstawie przeprowadzonych wywiadów środowiskowych przez pracowników socjalnych.

Działanie 2. Przeciwdziałanie dyskryminacji społecznej osób starszych

„Miejsca Przyjazne Seniorom” to jeden z programów realizowanych w ramach tego działania. Jest to tytuł przyznawany przez seniorów, na wnioski organizacji pozarządowych lub grup nieformalnych działających w tym obszarze dla instytucji lub przedsiębiorców, którzy w swoich działaniach wykazują się współpracą ze środowiskami senioralnymi oraz działaniami na ich rzecz. Dodatkowym elementem poprawy społecznego wizerunku seniorów będą działania międzypokoleniowe organizowane dla osób starszych i dzieci i młodzieży w formie warsztatów plastycznych, zajęć rekreacyjnych i wspólnych przedsięwzięć kulturalnych przy pomocy miejskich instytucji kultury i szkół znajdujących się w obszarze rewitalizowanym.

Działanie 3. Wsparcie seniorów w miejscu zamieszkania

Podstawowym programem w ramach działania 3 będą wprowadzenie „Koperty Życia” oraz „Zachodniopomorskiej Karty Seniora” wśród osób starszych oraz niepełnosprawnych i samotnych. „Koperta życia” to przede wszystkim zabezpieczenie dla służb ratunkowych, które docierają do domu osoby samotnej lub starszej. W jednym miejscu (na ogół w lodówce) znajdować się będzie specjalnie oznaczona koperta, która zawierać będzie podstawowe informacje o osobie, ze szczególnym uwzględnieniem przebytych chorób, leków lub członków rodziny, których należy powiadomić w razie nagłej potrzeby. Dane te ułatwią służbom ratunkowym jak najszybsze zajęcie się pacjentem, jego identyfikację, a przez to szybsze zdiagnozowanie problemu. „Koperta Życia” zostanie rozpropagowana wśród seniorów zamieszkujących w obszarze rewitalizacji przez pracowników socjalnych MOPS oraz poprzez organizacje senioralne i grupy nieformalne działające w tym obszarze.

Prowadzone będą także akcje dla osób starszych we współpracy z organizacjami pozarządowymi oraz Komendą Powiatową Policji zmierzające do uświadomienia grupie docelowej zagrożeń wynikających z codziennego życia. Prelekcje i warsztaty dla osób starszych i samotnych będą wskazywać, gdzie osoby starsze mogą uzyskać pomoc w nieprzewidzianych sytuacjach oraz jak uniknąć zagrożeń związanych z wyłudzeniami, a także przemocą wobec nich.

Działanie 4. Profilaktyka zdrowotna seniorów

Wprowadzone zostaną cykliczne prelekcje z zakresu profilaktyki zdrowia dla seniorów, które obejmować będą swoim zasięgiem osoby starsze z terenu rewitalizowanego. Ponadto organizowane będą akcje i pokazy wspierające aktywność fizyczną dla seniorów dostosowaną do ich wieku i potrzeb. Działania te prowadzone będą wspólnie z instytucjami prozdrowotnymi oraz ośrodkiem kultury.

Wszystkie te działania prowadzone będą pod wspólnym dla całego programu logo, na które ogłoszony będzie konkurs w ramach działania międzypokoleniowego. Wprowadzenie wspólnego logo ma na celu szybszą identyfikację działań na rzecz seniorów.

Odbiorcy projektu

Odbiorcami projektu są seniorzy zamieszkujący Mirosławiec Górny. Jeśli nie uda się zebrać jedynie mieszkańców Obszaru I, w projekcie będą mogły

<p>Prognozowane rezultaty wraz ze sposobem ich oceny i zmierzenia w odniesieniu do celów programu rewitalizacji</p>	<p>brać udział także osoby z innych terenów, przy czym mieszkańcy Obszaru I stanowić będą co najmniej 60% uczestników.</p>
	<p>Prognozowane rezultaty</p>
	<ul style="list-style-type: none"> • Kompleksowe wsparcie osób starszych, • Poprawa bezpieczeństwa osób starszych, • Aktywizacja i integracja osób starszych, • Integracja międzypokoleniowa, • Rozwój profilaktyki zdrowotnej wśród osób starszych.
	<p>Sposób oceny i miary</p>
	<ul style="list-style-type: none"> • Wywiady, • Listy obecności, • Dokumentacja zdjęciowa.
<p>Harmonogram i kosztorys</p>	<p>Harmonogram</p> <p>Planowane rozpoczęcie projektu: 2018 rok Planowane zakończenie projektu: 2021 rok</p>
	<p>Kosztorys</p> <p>Szacunkowy koszt: 150 000 zł Źródła finansowania: Budżet Gminy i Miasta Mirosławiec, RPO WZ 2014-2020 (EFS, działanie 7.1), Program ASOS</p>

PRZEDSIĘWZIĘCIE: Poprawa stanu infrastruktury technicznej i drogowej

PROJEKT GŁÓWNY
G4

POPRAWA STANU INFRASTRUKTURY SIECIOWEJ W MIROŚLAWCU GÓRNYM

Podobszar Mirosławiec Górny

Lokalizacja projektu

Mirosławiec Górny, obręb 0034, działka nr 50/51
o powierzchni 2,83 ha, długość sieci 2 500 m

Podmioty realizujące
projekt

Gmina i Miasto Mirosławiec

Partnerzy w realizacji
projektu

Agencja Mienia Wojskowego

Opis stanu istniejącego

Obecna kanalizacja sanitarna i występująca tylko na części obszaru kanalizacja deszczowa to sieci budowane przed wielu laty, które Gmina i Miasto Mirosławiec przejęły od Wojskowej Agencji Mienia Wojskowego oddział w Szczecinie w 2008 r. (kanalizacja deszczowa) i 2013r. (sieć kanalizacji sanitarnej). Sieci są niedostosowane do obecnych potrzeb, ulegają częstym awariom, przez co mieszkańcy nie mają poczucia bezpieczeństwa sanitarnego - podczas spaceru badawczego wyrażali obawy, że przyjdzie dzień, w którym kanalizacja nie wytrzyma technicznie i ścieki popłyną przez miejscowość.

Brak stosownych działań konserwacyjnych i działań odtworzeniowych przez poprzedniego właściciela sieci spowodowały, że stan infrastruktury sieciowej na terenie Mirosławca Górnego jest zły, co skutkuje koniecznością wykonywania przez obecnych zarządców sieci częstych doraźnych napraw. Potrzebna jest gruntowna modernizacja, która zapobiegnie częstym awariom i podniesie jakość życia mieszkańców Mirosławca Górnego.

Cel projektu

Celem projektu jest poprawa jakości życia mieszkańców Mirosławca Górnego poprzez poprawę stanu infrastruktury sieciowej (kanalizacji sanitarnej i deszczowej).

Cel strategiczny

Kierunki działań Programu Rewitalizacji, w które wpisuje się projekt:
Cel strategiczny 2: Poprawa jakości przestrzeni publicznej i wzrost miejsc świadczących usługi społeczne i rekreacyjne **cel operacyjny 3:** Rozwój infrastruktury technicznej i transportowej, stanowiącej podstawę funkcjonowania mieszkańców.

Zakres realizowanych
działań

W ramach projektu planuje się:

- Usunięcie starej, zniszczonej infrastruktury sieciowej,
- Budowę kanalizacji deszczowej i sanitarnej.

Odbiorcy projektu

Odbiorcami projektu są mieszkańcy Mirosławca Górnego.

Prognozowane rezultaty

<p>Prognozowane rezultaty wraz ze sposobem ich oceny i zmierzenia w odniesieniu do celów programu rewitalizacji</p>	<ul style="list-style-type: none"> • Poprawa jakości życia mieszkańców • Poprawa stanu infrastruktury sieciowej, • Poprawa warunków mieszkaniowych.
	<p style="text-align: center;">Sposób oceny i miary</p>
	<ul style="list-style-type: none"> • Protokół odbioru, • Długość nowej kanalizacji deszczowej i sanitarnej, • Liczba osób korzystających z przebudowanej infrastruktury.
	<p style="text-align: center;">Harmonogram</p>
<p>Harmonogram i kosztorys</p>	<p>Planowane rozpoczęcie projektu: 2020 rok Planowane zakończenie projektu: 2024 rok</p>
	<p style="text-align: center;">Kosztorys</p>
	<p>Szacunkowy koszt: 4 200 000 zł Źródła finansowania: Budżet Gminy i Miasta Mirosławiec, RPO WZ 2014-2020 (EFRR, działanie 9.3), PROW</p>

PRZEDSIĘWZIĘCIE: Poprawa stanu infrastruktury technicznej i drogowej

PROJEKT GŁÓWNY
G5

POPRAWA JAKOŚCI I STANDARDU DRÓG I
CHODNIKÓW W MIROŚLAWCU GÓRNYM

Podobszar Mirosławiec Górny

Lokalizacja projektu

Mirosławiec Górny, obręb 0034, działka nr 50/51
o powierzchni 2,83 ha, długość drogi 2 767,30 m

Podmioty realizujące
projekt

Gmina i Miasto Mirosławiec

Opis stanu istniejącego

Droga gminna wewnętrzna oraz chodniki będące własnością Gminy i Miasta Mirosławiec od 2008 roku, czyli od czasu, kiedy nieruchomości zostały przekazane przez Skarb Państwa – Wojskową Agencję Mieszkaniową oddział w Szczecinie - są w bardzo złym stanie technicznym, znacząco odbiegającym od obowiązujących standardów. Nawierzchnia drogi wykonana z asfaltu, betonu i destruktu asfaltowego jest w złym stanie technicznym, występują tu liczne zapadnięcia, nierówności i ubytki, przez co wymaga wymiany. Tworzące się w nierównościach zastoiska wody opadowej i roztopowej potęgują niszczenie drogi. Brak kanalizacji deszczowej dodatkowo pogarsza stan drogi, z uwagi na brak możliwości odprowadzenia wód opadowych i roztopowych. Brak odpowiedniej ilości miejsc parkingowych przyczynia się również do zmniejszenia bezpieczeństwa komunikacyjnego i chaosu w parkowaniu samochodów. Dla mieszkańców odczuwalny jest dyskomfort podczas korzystania z dróg oraz brak poczucia bezpieczeństwa. Istniejące chodniki, których nawierzchnia wykonana jest z płytek chodnikowych wymaga wymiany, gdyż jest nierówna i niepełna, co stwarza duże zagrożenie dla osób korzystających, w tym szczególnie dla osób niepełnosprawnych.

Cel projektu

Celem projektu jest poprawa jakości życia mieszkańców poprzez modernizację drogi gminnej oraz chodników. Celem jest także poprawa bezpieczeństwa mieszkańców, poprzez poprawę bezpieczeństwa na drogach.

Cel strategiczny

Kierunki działań Programu Rewitalizacji, w które wpisuje się projekt:
Cel strategiczny 2: Poprawa jakości przestrzeni publicznej i wzrost miejsc świadczących usługi społeczne i rekreacyjne, **cel operacyjny 3:** Rozwój infrastruktury technicznej i transportowej, stanowiącej podstawę funkcjonowania mieszkańców.

Zakres realizowanych
działań

W ramach projektu planuje się:

- Rozbiórkę starych chodników,
- Wykonanie nowej podbudowy i nawierzchni asfaltowej,
- Buda nowego chodnika z kostki betonowej typu polbruk,
- Wyznaczenie nowych miejsc parkingowych.

Odbiorcy projektu

Odbiorcami projektu są mieszkańcy Mirosławca Górnego.

<p>Prognozowane rezultaty wraz ze sposobem ich oceny i zmierzenia w odniesieniu do celów programu rewitalizacji</p>	<p>Prognozowane rezultaty</p> <ul style="list-style-type: none"> • Poprawa jakości życia mieszkańców, • Popraw bezpieczeństwa mieszkańców, • Poprawa stanu infrastruktury drogowej, • Powstanie nowych miejsc parkingowych. • Poprawa warunków mieszkaniowych, • Niwelowanie różnic między wsią a miastem, • Poprawa estetyki i wizerunku miejscowości.
	<p>Sposób oceny i miary</p> <ul style="list-style-type: none"> • Protokół odbioru, • Długość nowych dróg i chodników.
<p>Harmonogram i kosztorys</p>	<p>Harmonogram</p> <p>Planowane rozpoczęcie projektu: 2020 rok Planowane zakończenie projektu: 2024 rok</p>
	<p>Kosztorys</p> <p>Szacunkowy koszt: 4 200 000 zł Źródła finansowania: Budżet Gminy i Miasta Mirosławiec, RPO WZ 2014-2020 (EFRR, działanie 9.3), Program Budowy Dróg Lokalnych</p>

Podobszar Jabłonkowo

PRZEDSIĘWZIĘCIE: Świetlica wiejska w Jabłonkowie

PROJEKT GŁÓWNY G1

MODERNIZACJA BOISKA SPORTOWEGO W JABŁONKOWIE Z CZĘŚCIOWĄ ZMIANĄ FORMY UŻYTKOWANIA TERENU Z PRZEZNACZENIEM NA BUDOWĘ ŚWIETLICY WIEJSKIEJ

Podobszar Jabłonkowo

Lokalizacja projektu

Jabłonkowo, dz. ewidencyjna nr 467 o pow. 0,61 ha

Podmioty realizujące projekt

Gmina i Miasto Mirosławiec

Partnerzy w realizacji projektu

Mieszkańcy miejscowości Jabłonkowo

Opis stanu istniejącego

Jabłonkowo to miejscowość popegeerowska, która wymaga szczególnego wsparcia i kompleksowej aktywizacji mieszkańców.

Brak ogrodzenia boiska sportowego w Jabłonkowie powoduje, że zwierzęta leśne systematycznie niszczą jego nawierzchnię oraz ławki. Zniszczona nawierzchnia utrudnia korzystanie z boiska. Dodatkowym utrudnieniem jest wielkość obiektu – dzieci i młodzież nie korzystają z całej powierzchni boiska, które jest dla nich za duże.

Innym problemem miejscowości Jabłonkowo jest brak świetlicy wiejskiej, która integrowałaby popegeerowskie społeczeństwo. Mieszkańcy wymagają szczególnej pomocy i wsparcia w przeciwdziałaniu wykluczeniu społecznemu, aktywizacji, integracji i ożywienia obywatelskiego. Potrzeba powstania świetlicy wiejskiej wynika nie tylko z analizy wskaźnikowej, ale także opinii mieszkańców – 26,1% respondentów biorących udział w ankiecie pogłębiającej wskazało pilną potrzebę budowy świetlicy i uruchomienia działań edukacyjno-kulturalnych.

Ponadto, droga gminna o nawierzchni bitumicznej jest w złym stanie technicznym, znacznie odbiegającym od obowiązujących standardów. Dla mieszkańców odczuwalny jest dyskomfort podczas korzystania z drogi oraz brak poczucia bezpieczeństwa.

Cel projektu

Celem projektu jest integracja, aktywizacja i wsparcie w przeciwdziałaniu wykluczeniu społecznemu na terenie miejscowości Jabłonkowo poprzez modernizację boiska oraz powstanie świetlicy wiejskiej. W działania modernizacyjne zaangażowani zostaną mieszkańcy, którzy pomogą w renowacji ławek i wykonaniu ogrodzenia, dzięki czemu zwiększy się ich poczucie sprawczości i wpływu na otaczającą ich przestrzeń.

Cel strategiczny	Zły stan nawierzchni drogi dojazdowej do świetlicy wiejskiej wymaga remontu poprzez zmianę nawierzchni.
	Kierunki działań Programu Rewitalizacji, w które wpisuje się projekt: Cel strategiczny 2: Poprawa jakości przestrzeni publicznej i wzrost miejsc świadczących usługi społeczne i rekreacyjne cel operacyjny 1: Rozwój infrastruktury społecznej, będącej miejscem wsparcia osób wykluczonych, cel operacyjny 2: Rozwój infrastruktury kulturalnej i rekreacyjnej, będącej miejscem aktywizacji i integracji
Zakres realizowanych działań	Na działce nr 467 (boisko sportowe) planuje się: <ul style="list-style-type: none"> Wykonanie ogrodzenia przy wsparciu mieszkańców, Budowę świetlicy wiejskiej wraz z zadaszonym tarasem, Wydzielenie z istniejącego boiska mniejszego boiska do piłki nożnej i do koszykówki, Naprawę nawierzchni boiska, Renowację ławek przy wsparciu mieszkańców, Modernizację drogi gminnej poprzez położenie nowej nawierzchni asfaltowej i ujednoczenie szerokości nawierzchni.
Odbiorcy projektu	Odbiorcami projektu są mieszkańcy Jabłonkowa.
Prognozowane rezultaty wraz ze sposobem ich oceny i zmierzenia w odniesieniu do celów programu rewitalizacji	Prognozowane rezultaty
	<ul style="list-style-type: none"> Liczba wspartych obiektów infrastruktury zlokalizowanych na rewitalizowanych obszarach – 2 szt., Powierzchnia obszarów objętych rewitalizacją – 0,61 ha, Liczba osób korzystających z przebudowanej infrastruktury – ok. 200. <p>Projekt przyczyni się do rozszerzenia oferty dla mieszkańców Jabłonkowa; stworzy dostępne miejsce integracji a tym samym przyczyni się do aktywizacji mieszkańców w miejscowości popegeerowskiej. Mieszkańcy potrzebują wsparcia w działaniach na rzecz wyjścia z wykluczenia społecznego. Świetlica wiejska i zmodernizowane boisko oraz wyremontowana droga będą doskonałym narzędziem do wspólnych spotkań, warsztatów, kursów czy zawodów sportowych, powstania koła gospodyń wiejskich, które będzie miało miejsce do działania. Ponadto zrewitalizowany obszar przyczyni się do poprawy wizerunku przestrzeni publicznej.</p>
	Sposób oceny i miary
	<ul style="list-style-type: none"> Protokół odbioru, Monitoring ilości osób korzystających z boiska oraz ze świetlicy wiejskiej poprzez: <ul style="list-style-type: none"> Wywiady, Ankiety, Ewidencję osób wynajmujących świetlicę.
Harmonogram i kosztorys	Harmonogram
	Planowane rozpoczęcie projektu: 2019 rok Planowane zakończenie projektu: 2021 rok
	Kosztorys
	Szacunkowy koszt: 603 400 zł

Źródła finansowania: Budżet Gminy, RPO WZ 2014-2020 (EFRR, działanie 9.3), PROW

PRZEDSIĘWZIĘCIE: Świetlica wiejska w Jabłonkowie

PROJEKT UZUPEŁNIAJĄCY U1

ŚWIETLICA WIEJSKA JAKO OBIEKT INTEGRACJI SPOŁECZNEJ

Podobszar Jabłonkowo

Lokalizacja projektu

Jabłonkowo, działka nr 467 o powierzchni 0,61 ha (Świetlica wiejska)

Podmioty realizujące projekt

Miejsko-Gminny Ośrodek Pomocy Społecznej w Mirosławcu

Partnerzy w realizacji projektu

Urząd Miejski w Mirosławcu
Powiatowy Urząd Pracy w Wałczu
Ośrodek Kultury w Mirosławcu
Poradnia Psychologiczno-Pedagogiczna w Wałczu
Miejsko-Gminna Komisja do Spraw Rozwiązywania Problemów Alkoholowych w Mirosławcu
Posterunek Policji w Mirosławcu
Sołectwo Jabłonkowo

Opis stanu istniejącego

W miejscowości Jabłonkowo w tej chwili brakuje obiektu kulturalnego – świetlicy wiejskiej, która przyczyniłaby się do integracji społecznej, pobudzenia aktywności społecznej, rozwijania i wspierania zainteresowań wśród dzieci i młodzieży, jak również osób starszych. Utworzenie świetlicy wiejskiej w Jabłonkowie jest jednym z projektów Programu Rewitalizacji.

Utworzenie świetlicy przyczyni się do umożliwienia zorganizowania spotkań ze specjalistami z różnych dziedzin (doradcą zawodowym, animatorem zabaw, terapeutą ds. uzależnień, dietetykiem, psychologiem, pedagogiem), jak również zwróci uwagę na zdrowie, dbanie o swoje ciało i ruch.

W miejscowości Jabłonkowo społeczeństwo jest mało aktywne, ludzie są mało komunikatywni, często popadają w konflikty sąsiedzkie. Dużym problemem w Jabłonkowie jest alkoholizm, bezrobocie, niskie wykształcenie, brak aktywności, co wiąże się z brakiem obiektów sportowych oraz brakiem ofert skierowanych do dzieci, młodzieży i osób starszych.

Cel projektu

Celem projektu jest aktywizacja mieszkańców Jabłonkowa oraz działania zmierzające do zapobiegania i zwalczania problemów społecznych, m.in. alkoholizmu, przemocy w rodzinie, bezradności w sprawach opiekuńczo-wychowawczych czy bezradności życiowej.

Cel strategiczny

Kierunki działań Programu Rewitalizacji, w które wpisuje się projekt:

Cel strategiczny 1: Przeciwdziałanie wykluczeniu społecznemu i aktywizacja społeczno-zawodowa mieszkańców obszaru rewitalizacji, **cel operacyjny 2:** Aktywizacja zawodowa i rozwój lokalnej przedsiębiorczości,

	<p>cel operacyjny 1: Wsparcie osób wykluczonych i zagrożonych wykluczeniem, cel operacyjny 3: Aktywizacja i integracja społeczna.</p>
<p>Zakres realizowanych działań</p>	<p>Oferta skierowana do dzieci i młodzieży:</p> <ul style="list-style-type: none"> • Zajęcia świetlicowe: artystyczne, plastyczne, sportowe, kulinarne, • Zajęcia z animatorem zabaw, • Spotkania profilaktyczne dotyczące uzależnień (terapeuta, policja), • Poradnictwo psychologiczno-pedagogiczne, • Zajęcia dotyczące promowania zdrowego stylu życia i form spędzania czasu wolnego, • Pogadanki o zagrożeniach cyberprzestrzeni, • Pogadanki na temat radzenia sobie ze stresem i form szukania pomocy, • Organizowanie rajdów pieszo-rowerowych. <p>Oferta skierowana do osób dorosłych i seniorów:</p> <ul style="list-style-type: none"> • Poradnictwo psychologiczno-pedagogiczne, • Spotkania z terapeutą do spraw uzależnień, • Spotkania z doradcą zawodowym PUP Wałcz, • Zajęcia komputerowe, • Pogadanki z policjantem, • Zajęcia ruchowe, <p>Organizowanie cyklu ponadpokoleniowego, który polegać będą na organizacji spotkań, służących integracji młodego i starszego pokolenia. Przekazywanie doświadczenia i wiedzy młodym ludziom nabywając od nich umiejętności np. obsługi telefonu, komputera. Realizowane będą wspólne zajęcia, spotkania seniorów z dziećmi, młodzieżą. Tematyka zajęć będzie zróżnicowana, np.:</p> <ul style="list-style-type: none"> • Organizowanie wieczorków towarzyskich, okolicznościowych (święteczne, dzień seniora, dzień dziecka, dzień matki, ojca, dziadka, babci), • Zajęcia kulinarne, • Zajęcia manualno-plastyczne (nauka robienia na drutach, szydełkowanie), • Zajęcia wokalnorecytatorskie.
<p>Odbiorcy projektu</p>	<p>Odbiorcami projektu są mieszkańcy Jabłonkowa, w tym szczególnie osoby wykluczone i zagrożone wykluczeniem społecznym.</p>
<p>Prognozowane rezultaty wraz ze sposobem ich oceny i zmierzenia w odniesieniu do celów programu rewitalizacji</p>	<p style="text-align: center;">Prognozowane rezultaty</p> <ul style="list-style-type: none"> • Wzmocnienie więzi rodzinnych, • Wzmocnienie więzi wielopokoleniowych i międzypokoleniowych, • Integracja społeczności lokalnej, • Pobudzenie do aktywności, • Przeciwdziałanie marginalizacji społecznej, • Udzielenie wsparcia specjalistycznego, • Przeciwdziałanie patologiom, • Przeciwdziałanie wykluczeniu społecznemu, • Zwiększenie wiary we własne możliwości i zasoby, • Umiejętność radzenia sobie w sytuacjach trudnych i kryzysowych,

Harmonogram i kosztorys	<ul style="list-style-type: none"> Zatrudnienie osoby do świetlicy z terenu rewitalizacji.
	Sposób oceny i miary
	<ul style="list-style-type: none"> Listy obecności, Liczba osób zatrudnionych, Liczba spotkań, uczestników, Liczba odbytych warsztatów, Liczba osób korzystających ze świetlicy, Dokumentacja fotograficzna.
	Harmonogram
	Planowane rozpoczęcie projektu: 2022 Planowane zakończenie projektu: 2024
	Kosztorys
Szacunkowy koszt: 150 000 zł Źródła finansowania: Budżet Gminy i Miasta Mirosławiec, RPO WZ 2014-2020 (EFS, działanie 7.1), MRPiPS (Program FIO)	

PRZEDSIĘWZIĘCIE: Wsparcie osób wykluczonych społecznie

PROJEKT UZUPEŁNIAJĄCY U2

ZIELONE PODWÓRKO – WSPARCIE OSÓB MŁODYCH

	Podobszar Jabłonkowo
Lokalizacja projektu	Jabłonkowo, działka nr 467 o powierzchni 0,61 ha (Świetlica wiejska)
Podmioty realizujące projekt	Ośrodek Kultury w Mirosławcu
Partnerzy w realizacji projektu	Gmina i Miasto Mirosławiec
Opis stanu istniejącego	W lokalnym społeczeństwie na terenach rewitalizowanych konieczne jest zastosowanie narzędzi eliminujących nawarstwiające się problemy społeczne m.in. falę agresji słownej czy fizycznej, brak chęci współpracy, izolację społeczną. Konieczna jest współpraca na kilku płaszczyznach pomocowych mających na celu długotrwałe oddziaływanie na uczestników. Jednym z takich narzędzi jest Klub Integracji Społecznej, który stanowi alternatywną formę spędzania czasu wolnego dzieci i młodzieży. Celem KIS jest udzielanie pomocy osobom indywidualnym i całym rodzinom w walce z wykluczeniem oraz podtrzymywaniem uczestnictwa w życiu publicznym. Pomaga także w podnoszeniu kwalifikacji zawodowych oraz odnalezieniu się na rynku pracy.
Cel projektu	Celem projektu jest ograniczanie i zapobieganie problemom społecznym poprzez pomoc w rozwiązywaniu problemów oraz organizacja czasu wolnego dzieciom i młodzieży. Osoby w wieku 7-25 lat zostaną otoczone kompleksowym wsparciem psychologicznym, prawnym oraz zawodowym, dzięki czemu możliwe będzie uniknięcie powielania życiowej bezradności rodziców. Raz w tygodniu prowadzony będzie Klub rodzica i dziecka.
Cel strategiczny	Kierunki działań Programu Rewitalizacji, w które wpisuje się projekt: Cel strategiczny 1: Przeciwdziałanie wykluczeniu społecznemu i aktywizacja społeczno-zawodowa mieszkańców obszaru rewitalizacji, cel operacyjny 1: Wsparcie osób wykluczonych i zagrożonych wykluczeniem, cel operacyjny 2: Aktywizacja zawodowa i rozwój lokalnej przedsiębiorczości, cel operacyjny 3: Aktywizacja i integracja społeczna.
Zakres realizowanych działań	W ramach projektu planuje się: <ul style="list-style-type: none"> • Stworzenie Klubu Integracji Społecznej • Działalność streetworkerską, • Projekcje filmów,

<p>Odbiorcy projektu</p>	<ul style="list-style-type: none"> • Spotkania dyskusyjne, także o tematach trudnych, dotyczących mieszkańców obszaru, • Bezpłatne wsparcie psychologiczne, • Bezpłatne konsultacje prawne, • Warsztaty dla rodziców, • Warsztaty w zakresie umiejętności społecznych, • Treningi zastępowania agresji, • Profilaktyka medyczno-zdrowotna, • Organizację warsztatów manualnych, • Organizację indywidualnych spotkań z doradcami zawodowymi, • Utworzenie Klubu rodzica i dziecka, • Organizację wyjazdów integracyjnych.
	<p>Odbiorcami projektu są mieszkańcy Jabłonkowa w wieku 7-25 lat.</p>
	<p>Prognozowane rezultaty</p> <ul style="list-style-type: none"> • Zapobieganie dziedziczeniu bezradności życiowej, • Zmniejszenie liczby osób wykluczonych, • Pomoc w odnalezieniu się na rynku pracy.
	<p>Sposób oceny i miary</p> <ul style="list-style-type: none"> • Dokumentacja fotograficzna, • Listy obecności.
<p>Harmonogram i kosztorys</p>	<p>Harmonogram</p> <p>Planowane rozpoczęcie projektu: 2018 rok Planowane zakończenie projektu: 2021 rok</p>
	<p>Kosztorys</p> <p>Szacunkowy koszt: 280 000 zł Źródła finansowania: Budżet Gminy i Miasta Mirosławiec, RPO WZ 2014-2020 (EFS, działanie 7.1)</p>

PRZEDSIĘWZIĘCIE: Wsparcie osób wykluczonych społecznie

PROJEKT
UZUPEŁNIAJĄCY U3

STO PROCENT RADOŚCI Z RODZINNEJ MIŁOŚCI

Podobszar Jabłonkowo

Lokalizacja projektu

Jabłonkowo, działka nr 467 (boisko)

Podmioty realizujące projekt

Miejsko-Gminny Ośrodek Pomocy Społecznej w Mirosławcu

Partnerzy w realizacji projektu

Ośrodek Kultury w Mirosławcu
Straż pożarna
Posterunek Policji w Mirosławcu
Centrum Edu/Fun

Opis stanu istniejącego

Na terenach rewitalizacji brakuje obiektów kulturalnych, imprez art&fun, sport&fun, łączących świetną zabawę z ruchem oraz atrakcyjnymi formami spędzania wolnego czasu. Dzięki pobudzeniu społeczności i zachęcania do zaangażowania i współpracy, wzrośnie integracja społeczna, wzmocnią się więzi rodzinne, sąsiedzkie, a nawet międzypokoleniowe.

Cel projektu

Celem projektu jest przeciwdziałanie wykluczeniu społecznemu, wskazanie mieszkańcom możliwości alternatywnego spędzania czasu wolnego i wykorzystania istniejącej infrastruktury do wspólnych spotkań, zabaw, integracji i aktywizacji.

Cel strategiczny

Kierunki działań Programu Rewitalizacji, w które wpisuje się projekt:
Cel strategiczny 1: Przeciwdziałanie wykluczeniu społecznemu i aktywizacja społeczno-zawodowa mieszkańców obszaru rewitalizacji, **cel operacyjny 1:** Wsparcie osób wykluczonych i zagrożonych wykluczeniem, **cel operacyjny 3:** Aktywizacja i integracja społeczna.

Zakres realizowanych działań

W ramach projektu planuje się:

- Zachęcanie do zorganizowania wspólnej inicjatywy „Dnia Rodziny”,
- Organizację pikniku,
- Zaangażowanie mieszkańców w organizację pikniku
 - Przygotowanie boiska,
 - Skoszenie trawy,
 - Przygotowanie stołów,
 - Przygotowanie poczęstunku ciasta, kanapki, kompot),
- Spotkanie z dietetykiem,
- Przygotowanie ulotek na temat racjonalnego żywienia,
- Przygotowanie ulotek na temat przeciwdziałania przemocy,

Odbiorcy projektu	<ul style="list-style-type: none"> • Organizację konkurencji integracyjnych (bieg w slalomie, bieg w workach, trasa z przeszkodami, animator zabaw), • Organizację konkursu plastycznego pt. Moja Rodzina (dla najlepszych nagrody), • Organizację konkursu karaoke dla dorosłych i dzieci, • Organizację atrakcji dla dzieci (m.in. dmuchany zamek, trampoliny), • Organizację zabawy tanecznej dla mieszkańców, • Organizację grilla, • Współpracę z policją i straż pożarną (możliwość wejścia do auta, zdjęcia, piana dla dzieci)
	Odbiorcami projektu są mieszkańcy Jabłonkowa, ze szczególnym uwzględnieniem całych rodzin.
	Prognozowane rezultaty
	<ul style="list-style-type: none"> • Organizacja pikniku dla rodziny, • Wzmocnienie więzi rodzinnych i sąsiedzkich, • Wzmocnienie więzi wielopokoleniowych i międzypokoleniowych, • Integracja społeczności lokalnej, • Pobudzenie do aktywności, • Przeciwdziałanie marginalizacji społecznej.
Prognozowane rezultaty wraz ze sposobem ich oceny i zmierzenia w odniesieniu do celów programu rewitalizacji	Sposób oceny i miary
	<ul style="list-style-type: none"> • Dokumentacja fotograficzna. • Liczba uczestników pikniku, • Wywiady z mieszkańcami.
	Harmonogram
	Planowane rozpoczęcie projektu: maj 2018 Planowane zakończenie projektu: maj 2019
Harmonogram i kosztorys	Kosztorys
	Szacunkowy koszt: 100 000 zł (50 000 zł rocznie) Źródła finansowania: Budżet Gminy i Miasta Mirosławiec, RPO WZ 2014-2020 (EFS, działanie 7.1)

PRZEDSIĘWZIĘCIE: Wsparcie osób starszych

PROJEKT UZUPEŁNIAJĄCY U4

LOKALNA PLATFORMA SENIOR

Podobszar Jabłonkowo

Lokalizacja projektu

Jabłonkowo, działka nr 467 o powierzchni 0,61 ha (Świetlica wiejska)

Podmioty realizujące projekt

Ośrodek Kultury w Mirosławcu

Partnerzy w realizacji projektu

Gmina i Miasto Mirosławiec

Opis stanu istniejącego

Na terenie obszaru rewitalizacji i całej gminy Mirosławiec brakuje imprez oraz działań skierowanych do grupy mieszkańców w wieku 55+. Wspomniana grupa często jest jeszcze aktywna zawodowo, jednak w zaciszu domu przeżywa syndrom pustego gniazda i ma wewnętrzne rozterki związane z obniżeniem sprawności fizycznej czy nowych procesów psychofizycznych związanych ze starzeniem. Osoby te często zamykają się na otoczenie, nie szukają wsparcia, obawiając się odrzucenia lub niezrozumienia.

W ramach projektu planuje się utworzenie Lokalnej Platformy Senior, która będzie miała za zadanie motywowanie oraz angażowanie osób w wieku przedemerytalnym i emerytalnym do aktywnego działania w lokalnej społeczności. W ramach Lokalnej Platformy Senior wykorzystana zostanie aktualna infrastruktura gminnej sieci świetlic wiejskich oraz obiektu Ośrodka Kultury w Mirosławcu.

Cel projektu

Celem projektu jest stworzenie Lokalnej Platformy Senior, poprzez którą nastąpi aktywizacja osób 55+, dzięki czemu unikną one wykluczenia i samowykluczenia społecznego. Projekt ma za zadanie podnieść samoakceptację i wspierać integrację międzypokoleniową.

Cel strategiczny

Kierunki działań Programu Rewitalizacji, w które wpisuje się projekt:

Cel strategiczny 1: Przeciwdziałanie wykluczeniu społecznemu i aktywizacja społeczno-zawodowa mieszkańców obszaru rewitalizacji, **cel operacyjny 1:** Wsparcie osób wykluczonych i zagrożonych wykluczeniem, **cel operacyjny 3:** Aktywizacja i integracja społeczna.

Zakres realizowanych działań

Realizacja zadania będzie polegać na aktywizacji mieszkańców w wieku 55+, zapobiegając tym samym wyłączeniu tej grupy z życia społecznego.

W ramach projektu planuje się:

- Organizację szeregu manualnych warsztatów artystycznych, będących alternatywną formą spędzania czasu wolnego. Warsztaty będą odbywać się 2-3 razy w tygodniu w Ośrodku Kultury,

Odbiorcy projektu	<ul style="list-style-type: none"> Organizację spotkań z ekspertami, m.in. dietetykiem, prawnikiem, psychologiem (tematyka i dobór specjalistów będzie ustalany z uczestnikami projektu, ma to na celu poszukiwanie przez uczestników tematów, które będą w ich kręgu zainteresowań). Spotkania ze specjalistami odbywać się będą raz w miesiącu na każdej ze świetlic, Organizację warsztatów kulinarnych we współpracy z osobami młodymi w wieku 15-35 lat, mających na celu przekazanie cennych doświadczeń, unikalnych przepisów, przy okazji przyczyniając się do integracji międzypokoleniowej. W ramach warsztatów zostanie spisany i wydany międzypokoleniowy poradnik kulinarny, Organizację zajęć nauki obsługi komputera w ramach walki z wykluczeniem cyfrowym osób starszych, Organizację „spotkań z kulturą”, m.in. spotkania taneczne, koncerty, wyjazdy do opery, kina, na kręgle, do ogrodów w Dobrzycy w cyklu „4 pory ogrodu”. Spotkania odbywać się będą raz w tygodniu, Organizację trzydniowego wyjazdu połączonego ze zwiedzaniem i organizacją seniorskiej, w związku z planowanym dniem seniora, Czynne zaangażowanie uczestników w przygotowanie zajęć, w proces zakupów materiałów na warsztaty itd., Organizację jarmarku bożonarodzeniowego, podczas którego nastąpi podsumowanie projektu, wspólne wystąpienia i kolędowanie.
	<p>Odbiorcami projektu są seniorzy zamieszkujący Jabłonkowo. Jeśli nie uda się zebrać jedynie mieszkańców Jabłonkowa, w projekcie będą mogli brać udział także osoby z innych terenów, przy czym mieszkańcy Jabłonkowa stanowić będą co najmniej 60% uczestników.</p>
Prognozowane rezultaty wraz ze sposobem ich oceny i zmierzenia w odniesieniu do celów programu rewitalizacji	Prognozowane rezultaty
	<ul style="list-style-type: none"> Realizacja 10 rodzajów zajęć artystycznych, Organizacja wyjazdów tematycznych, Wydanie poradnika kulinarnego. <p>Ponadto, projekt pozwoli uchronić osoby przechodzące na emeryturę przed wykluczeniem i samowykluczeniem społecznym, spowoduje aktywizację i integrację, w tym integrację międzypokoleniową oraz wywoła poczucie odpowiedzialności za wspólne miejsce. Seniorzy nawiążą nowe znajomości, dzięki czemu staną się mniej samotni. Osoby starsze podniosą także swoje kompetencje, dzięki czemu zwiększy się ich samodzielność.</p>
	Sposób oceny i miary
	<ul style="list-style-type: none"> Wywiady, Listy obecności, Dokumentacja zdjęciowa.
Harmonogram i kosztorys	Harmonogram
	<p>Planowane rozpoczęcie projektu: 2018 rok Planowane zakończenie projektu: 2018 rok</p>
	Kosztorys
	<p>Szacunkowy koszt: 150 000 zł</p>

Źródła finansowania: Budżet Gminy i Miasta Mirosławiec, RPO WZ 2014-2020 (EFS, działanie 7.1), Program ASOS

PRZEDSIĘWZIĘCIE: Wsparcie osób starszych

PROJEKT UZUPEŁNIAJĄCY U5

MÓJ SĄSIAD SENIOR

Podobszar Jabłonkowo

Lokalizacja projektu

Jabłonkowo, działka nr 467 o powierzchni 0,61 ha (Świetlica wiejska)

Podmioty realizujące projekt

Ośrodek Kultury w Mirosławcu

Partnerzy w realizacji projektu

Gmina i Miasto Mirosławiec

Opis stanu istniejącego

Na terenach rewitalizacji mieszka coraz więcej osób starszych. Niespełna 1/5 mieszkańców Jabłonkowa to osoby w wieku poprodukcyjnym. Jak wskazują statystyki, odsetek ten będzie się zwiększać, dlatego tak ważne jest wdrożenie działań wspierających tą grupę społeczną.

Projekt „Senior” jest odpowiedzią na potrzeby środowisk senioralnych, w tym rodzin nieradzących sobie z opieką nad osobami starszymi zamieszkałymi na terenach rewitalizowanych.

Cel projektu

Celem projektu jest wsparcie i aktywizacja osób starszych zamieszkujących obszar rewitalizacji, poprawa dostępności do informacji o działaniach dla seniorów, przeciwdziałanie dyskryminacji społecznej osób starszych, poprawa efektywności systemu wsparcia seniorów w miejscu zamieszkania, zwiększenie świadomości osób starszych w obszarze zdrowia i jego profilaktyki, nawiązanie więzi międzypokoleniowych oraz przeciwdziałanie poczuciu osamotnienia wśród osób starszych.

Cel strategiczny

Kierunki działań Programu Rewitalizacji, w które wpisuje się projekt:

Cel strategiczny 1: Przeciwdziałanie wykluczeniu społecznemu i aktywizacja społeczno-zawodowa mieszkańców obszaru rewitalizacji, **cel operacyjny 1:** Wsparcie osób wykluczonych i zagrożonych wykluczeniem, **cel operacyjny 3:** Aktywizacja i integracja społeczna.

Zakres realizowanych działań

W ramach projektu planuje się cztery działania:

Działanie 1: Osoby starsze w społeczeństwie

W ramach tego obszaru prowadzone będą działania polegające na wspieraniu działalności stowarzyszeń i grup nieformalnych zrzeszających seniorów z terenu rewitalizacji. Środowiska te mają bardzo dobre rozeznanie w problemach osób starszych, a także łatwiej im dotrzeć do poszczególnych osób, które wymagają wsparcia i pomocy. Dodatkowo prowadzone będzie wsparcie działań rekreacyjnych, edukacyjnych i kulturalnych w tym obszarze, które skierowane będą do seniorów, a także działań wolontaryjnych w tym zakresie. Zostanie przygotowany opis i charakterystyka osób starszych zamieszkałych na terenie rewitalizowanym

na podstawie przeprowadzonych wywiadów środowiskowych przez pracowników socjalnych.

Działanie 2. Przeciwdziałanie dyskryminacji społecznej osób starszych

„Miejsca Przyjazne Seniorom” to jeden z programów realizowanych w ramach tego działania. Jest to tytuł przyznawany przez seniorów, na wniosek organizacji pozarządowych lub grup nieformalnych działających w tym obszarze dla instytucji lub przedsiębiorców, którzy w swoich działaniach wykazują się współpracą ze środowiskami senioralnymi oraz działaniami na ich rzecz. Dodatkowym elementem poprawy społecznego wizerunku seniorów będą działania międzypokoleniowe organizowane dla osób starszych i dzieci i młodzieży w formie warsztatów plastycznych, zajęć rekreacyjnych i wspólnych przedsięwzięć kulturalnych przy pomocy miejskich instytucji kultury i szkół znajdujących się w obszarze rewitalizowanym.

Działanie 3. Wsparcie seniorów w miejscu zamieszkania

Podstawowym programem w ramach działania 3 będą wprowadzenie „Koperty Życia” oraz „Zachodniopomorskiej Karty Seniora” wśród osób starszych oraz niepełnosprawnych i samotnych. „Koperta życia” to przede wszystkim zabezpieczenie dla służb ratunkowych, które docierają do domu osoby samotnej lub starszej. W jednym miejscu (na ogół w lodówce) znajdować się będzie specjalnie oznaczona koperta, która zawierać będzie podstawowe informacje o osobie, ze szczególnym uwzględnieniem przebytych chorób, leków lub członków rodziny, których należy powiadomić w razie nagłej potrzeby. Dane te ułatwią służbom ratunkowym jak najszybsze zajęcie się pacjentem, jego identyfikację, a przez to szybsze zdiagnozowanie problemu. „Koperta Życia” zostanie rozpropagowana wśród seniorów zamieszkujących w obszarze rewitalizacji przez pracowników socjalnych MOPS oraz poprzez organizacje senioralne i grupy nieformalne działające w tym obszarze.

Prowadzone będą także akcje dla osób starszych we współpracy z organizacjami pozarządowymi oraz Komendą Powiatową Policji zmierzające do uświadomienia grupie docelowej zagrożeń wynikających z codziennego życia. Prelekcje i warsztaty dla osób starszych i samotnych będą wskazywać, gdzie osoby starsze mogą uzyskać pomoc w nieprzewidzianych sytuacjach oraz jak uniknąć zagrożeń związanych z wyłudzeniami, a także przemocą wobec nich.

Działanie 4. Profilaktyka zdrowotna seniorów

Wprowadzone zostaną cykliczne prelekcje z zakresu profilaktyki zdrowia dla seniorów, które obejmować będą swoim zasięgiem osoby starsze z terenu rewitalizowanego. Ponadto organizowane będą akcje i pokazy wspierające aktywność fizyczną dla seniorów dostosowaną do ich wieku i potrzeb. Działania te prowadzone będą wspólnie z instytucjami prozdrowotnymi oraz ośrodkiem kultury.

Wszystkie te działania prowadzone będą pod wspólnym dla całego programu logo, na które ogłoszony będzie konkurs w ramach działania międzypokoleniowego. Wprowadzenie wspólnego logo ma na celu szybszą identyfikację działań na rzecz seniorów.

Odbiorcy projektu

Odbiorcami projektu są seniorzy zamieszkujący Mirosławiec Górny. Jeśli nie uda się zebrać jedynie mieszkańców Obszaru I, w projekcie będą mogły

<p>Prognozowane rezultaty wraz ze sposobem ich oceny i zmierzenia w odniesieniu do celów programu rewitalizacji</p>	<p>brać udział także osoby z innych terenów, przy czym mieszkańcy Obszaru I stanowić będą co najmniej 60% uczestników.</p>
	<p>Prognozowane rezultaty</p>
	<ul style="list-style-type: none"> • Kompleksowe wsparcie osób starszych, • Poprawa bezpieczeństwa osób starszych, • Aktywizacja i integracja osób starszych, • Integracja międzypokoleniowa, • Rozwój profilaktyki zdrowotnej wśród osób starszych.
	<p>Sposób oceny i miary</p>
	<ul style="list-style-type: none"> • Wywiady, • Listy obecności, • Dokumentacja zdjęciowa.
<p>Harmonogram i kosztorys</p>	<p>Harmonogram</p> <p>Planowane rozpoczęcie projektu: 2018 rok Planowane zakończenie projektu: 2021 rok</p>
	<p>Kosztorys</p> <p>Szacunkowy koszt: 150 000 zł Źródła finansowania: Budżet Gminy i Miasta Mirosławiec, RPO WZ 2014-2020 (EFS, działanie 7.1), Program ASOS</p>

10. Mechanizmy zapewnienia komplementarności rewitalizacji

Wymogiem koniecznym dla wspierania projektów i przedsięwzięć rewitalizacyjnych jest zapewnienie ich komplementarności w szerokim spektrum funkcjonowania.

Komplementarność ma charakter:

- Przestrzenny;
- Problemowy;
- Proceduralno-instytucjonalny;
- Międzyokresowy;
- Finansowy.

Kompleksowy program rewitalizacji oraz jego komplementarne i zintegrowane interwencje służą powodzeniu poszczególnych projektów rewitalizacyjnych. Poniżej przedstawiono sposoby zapewnienia różnych rodzajów komplementarności.

Komplementarność przestrzenna

Komplementarność przestrzenna mówi o tym, że przy określaniu projektów rewitalizacyjnych należy zastosować kryterium ciągłości przestrzeni i relacji przestrzennych łączących obszary rewitalizacji z pozostałymi częściami gminy. Komplementarność przestrzenna zwraca uwagę na fakt, iż gmina traktowana jest jako całościowa przestrzeń, bez punktowego nacechowania projektów, dzięki czemu projekty dopełniają się przestrzennie. Osiągnięte efekty w sposób bezpośredni wpływać będą na sytuację społeczno-gospodarczą na obszarze rewitalizacji, jednak w sposób pośredni z rezultatów rewitalizacji korzystać będą także mieszkańcy pozostałych terenów gminy.

Kumulacja przedsięwzięć rewitalizacyjnych na ograniczonej przestrzeni pozwoli na ich wzajemne uzupełnianie się i osiągnięcie efektu synergii oraz umożliwi mieszkańcom obszaru na korzystanie z rezultatów większej liczby projektów.

Na poniższych mapach kolorem czerwonym oznaczono miejsca realizacji projektów.

Rysunek 17 Komplementarność przestrzenna podobszar Mirosławiec Obszar I



Źródło: Opracowanie własne.

Projekty o oddziaływaniu szerszym niż jeden podobszar:

G1: Poprawa mobilności mieszkańców poprzez modernizację ścieżki pieszo-rowerowej z Mirosławca w stronę Mirosławca Górnego,

U1: Festiwal Żubra,

U2: Organizacja pikniku sąsiedzkiego.

Mirosławiec Obszar I

G1: Poprawa warunków technicznych, bezpieczeństwa i walorów estetycznych terenów pokolejowych poprzez zagospodarowanie terenu

G2: Modernizacja targowiska miejskiego z poprawą stanu parkingu i przebudową ul. Spokojnej

G3: Przebudowa budynku handlowego w Mirosławcu

G4: Zapobieganie wykluczeniu społecznemu dzieci i młodzieży poprzez stworzenie szerokiej oferty obiektów rekreacyjno-sportowych – rozbudowa kompleksu przy ul. Parkowej

G5: Modernizacja Parku Miejskiego

G6: Przebudowa obiektu dworcowego na miejsce integracji i rekreacji

G7: Modernizacja i adaptacja pomieszczeń piwnicznych na cele wystawiennicze w ramach Muzeum Walk o Wał Pomorski w Mirosławcu

G8: Utworzenie Klubu dla Aktywnych w ramach adaptacji i modernizacji pomieszczeń piwnicznych Ośrodka Kultury na siłownię

G9: Utworzenie Lokalnego Klubu Strzeleckiego poprzez modernizację i doposażenie strzelnicy w Ośrodku Kultury w Mirosławcu

G10: Podniesienie estetyki przestrzeni wspólnej wewnątrz budynków wielorodzinnych przy ul. Spokojnej

G11: Moje podwórko

G12: Poprawa warunków bezpieczeństwa przestrzeni publicznej poprzez stworzenie miejsc parkingowych dla mieszkańców Spółdzielni Mieszkaniowej

U1: Zielone podwórko – wsparcie osób młodych

U2: Sto procent radości z rodzinnej miłości

U3: Dzień zdrowia

U4: Lokalna Platforma Senior

U5: Mój Sąsiad Senior

Rysunek 18 Komplementarność przestrzenna podobszar Mirosławiec Górny



Źródło: Opracowanie własne.

G1: Rozbudowa wraz z modernizacją i termomodernizacją przedszkola samorządowego „Słoneczko” w Mirosławcu Górnym

G2: Poszerzenie oferty spędzania czasu wolnego dzieci i młodzieży oraz miejsc rekreacji społeczności Mirosławca Górnego poprzez doposażenie placu zabaw w urządzenia zabawowe oraz urządzenia do ćwiczeń

G3: Utworzenie miejsca rekreacji i sportu dla mieszkańców Mirosławca Górnego poprzez budowę boiska sportowego z wiatą i ogrodzeniem

G4: Poprawa stanu infrastruktury sieciowej w Mirosławcu Górnym

G5: Poprawa jakości i standardu dróg i chodników w Mirosławcu Górnym

U1: Poprawa jakości terenów zieleni urządzonej poprzez wykonanie nasadzeń przy pomniku samolotu – integracja lokalnego społeczeństwa

U2: Klub Integracji Społecznej

U3: Zielone podwórko – wsparcie osób młodych

U4: Sto procent radości z rodzinnej miłości

U5: Lokalna Platforma Senior

U6: Mój Sąsiad Senior

Rysunek 19 Komplementarność przestrzenna podobszar Jabłonkowo



Źródło: Opracowanie własne.

G1: Modernizacja boiska sportowego w Jabłonkowie z częściową zmianą formy użytkowania terenu z przeznaczeniem na budowę świetlicy wiejskiej

U1: Świetlica wiejska jako obiekt integracji społecznej

U2: Zielone podwórko – wsparcie osób młodych

U3: Sto procent radości z rodzinnej miłości

U4: Lokalna Platforma Senior

U5: Mój Sąsiad Senior

Kumulacja projektów rewitalizacyjnych na ograniczonej przestrzeni pozwoli na ich wzajemne uzupełnianie się i osiągnięcie efektu synergii oraz umożliwi mieszkańcom obszaru korzystanie z rezultatów większej liczby projektów.

W wyniku rewitalizacji powstaną miejsca integracji i aktywizacji społecznej, z których korzystać będą nie tylko mieszkańcy obszarów rewitalizacji, ale także inni mieszkańcy gminy, dzięki czemu problemy społeczne nie tylko nie przeniosą się na inne obszary, ale także tam mają szansę zmniejszyć swoją skalę.

Komplementarność problemowa

Komplementarność problemowa wskazuje na potrzebę pełnego ujęcia sytuacji kryzysowej obszaru rewitalizacji. Projekty uwzględnione w Programie są odpowiedzią na zdiagnozowane problemy i wpływają na sferę społeczną, gospodarczą, przestrzenno-funkcjonalną, techniczną oraz środowiskową. W Programie Rewitalizacji Gminy Mirosławiec określono 36 projektów rewitalizacyjnych, których cechy i spodziewane efekty wpływają na wszystkie wymienione sfery.

Tabela 24 Sposoby rozwiązywania problemów przez projekty rewitalizacyjne

Projekt	Problemy sfery społecznej (m.in. wykluczenie społeczne, ubóstwo, przemoc, niepełnosprawność, starzenie się społeczeństwa, brak aktywności i integracji)	Problemy sfery społeczno-gospodarczej (bezrobocie, mała liczba podmiotów gospodarczych)	Problemy sfery przestrzenno-funkcjonalnej (zły stan budynków użyteczności publicznej, brak miejsc integracji)
Poprawa mobilności mieszkańców poprzez modernizację ścieżki pieszo-rowerowej z Mirosławca w stronę Mirosławca Górnego	X		X
Festiwal Żubra	X		
Organizacja pikniku sąsiedzkiego	X		
Poprawa warunków technicznych, bezpieczeństwa i walorów estetycznych terenów pokolejowych poprzez zagospodarowanie terenu	X		X
Zielone podwórko – wsparcie osób młodych (Mirosławiec Obszar I)	X	X	

Sto procent radości z rodzinnej miłości	X		
Modernizacja targowiska miejskiego z poprawą stanu parkingu i przebudową ul. Spokojnej	X	X	X
Przebudowa budynku handlowego w Mirosławcu	X	X	X
Lokalna Platforma Senior (Mirosławiec Obszar I)	X		
Mój Sąsiad Senior (Mirosławiec Obszar I)	X		
Zapobieganie wykluczeniu społecznemu dzieci młodzieży poprzez stworzenie szerokiej oferty obiektów rekreacyjno-sportowych – rozbudowa kompleksu przy ulicy Parkowej	X		X
Modernizacja Parku Miejskiego	X		X
Przebudowa obiektu dworcowego na miejsce integracji i rekreacji	X	X	X
Modernizacja i adaptacja pomieszczeń piwnicznych na cele wystawiennicze w ramach Muzeum Walk o Wał Pomorski w Mirosławcu	X	X	X
Utworzenie Klubu dla Aktywnych w ramach adaptacji i modernizacji pomieszczeń piwnicznych Ośrodka Kultury na siłownię	X		X
Utworzenie Lokalnego Klubu Strzeleckiego poprzez modernizację i doposażenie strzelnicy w Ośrodku Kultury w Mirosławcu	X		X
Podniesienie estetyki przestrzeni wspólnej wewnątrz budynków wielorodzinnych przy ul. Spokojnej	X		X
Poprawa warunków bezpieczeństwa przestrzeni publicznej poprzez stworzenie miejsc parkingowych dla mieszkańców Spółdzielni Mieszkaniowej	X		X
Rozbudowa wraz z modernizacją i termomodernizacją przedszkola samorządowego „Słoneczko” w Mirosławcu Górnym	X		X

Poszerzenie oferty spędzania czasu wolnego dzieci i młodzieży oraz miejsc rekreacji społeczności Mirosławca Górnego poprzez doposażenie placu zabaw w urządzenia zabawowe oraz urządzenia do ćwiczeń	X		X
Utworzenie miejsca rekreacji i sportu dla mieszkańców Mirosławca Górnego poprzez budowę boiska sportowego z wiatą i ogrodzeniem	X		X
Poprawa jakości terenów zieleni urządzonej poprzez wykonanie nasadzeń przy pomniku samolotu – integracja lokalnego społeczeństwa	X		X
Klub Integracji Społecznej	X	X	
Zielone podwórko – wsparcie osób młodych (Mirosławiec Górny)	X	X	
Sto procent radości z rodzinnej miłości (Mirosławiec Górny)	X		
Lokalna Platforma Senior (Mirosławiec Górny)	X		
Mój Sąsiad Senior (Mirosławiec Górny)	X		
Poprawa stanu infrastruktury sieciowej w Mirosławcu Górnym	X		X
Poprawa jakości i standardu dróg i chodników w Mirosławcu Górnym	X		X
Modernizacja boiska sportowego w Jabłonkowie z częściową zmianą formy użytkowania terenu z przeznaczeniem na budowę świetlicy wiejskiej	X	X	X
Świetlica wiejska jako obiekt integracji społecznej	X		
Zielone podwórko – wsparcie osób młodych (Jabłonkovo)	X	X	
Sto procent radości z rodzinnej miłości (Jabłonkovo)	X		

Lokalna Platforma Senior (Jabłonkowo)	X		
Mój Sąsiad Senior (Jabłonkowo)	X		

Źródło: Opracowanie własne.

W sferze społecznej projekty rewitalizacyjne mają za zadanie wsparcie mieszkańców, ich aktywizację i integrację. Na każdym z obszarów realizowane będą projekty wspierające osoby starsze („Lokalna Platforma Senior” oraz „Mój Sąsiad Senior”). Grupa seniorów stale się powiększa, do tej pory brakowało jednak działań, które wspomagałyby ich aktywizację i pomagały im lepiej funkcjonować. Projekty wzmocnią ich samodzielność, dzięki czemu odciążony zostanie MGOPS, domy opieki oraz rodzina osób starszych. Dla mieszkańców wszystkich grup wiekowych organizowane będą różnorodne zajęcia – dla dzieci i młodzieży zorganizowane zostaną zajęcia „Zielone podwórko – wsparcie osób młodych”, które przygotowują młodych do wejścia w dorosłe życie i pozwolą uniknąć dziedziczenia życiowej bezradności. Dla całych rodzin zorganizowane zostaną warsztaty „Sto procent radości z rodzinnej miłości”, zaś w trosce o zdrowie powstaną zajęcia „Dzień zdrowia”, gdzie oprócz wykładów i spotkań ze specjalistami, odbywać się będą także zajęcia fizyczne.

Na terenie obszaru rewitalizacji organizowane będą także imprezy kulturalne, integrujące mieszkańców, zacieśniające więzi nie tylko rodzinne, ale także sąsiedzkie („Festiwal Żubra”, „Organizacja pikniku sąsiedzkiego”). Zmodernizowane zostaną Miejski Stadion w Mirosławcu, boisko w Jabłonkowie oraz Park Miejski, plac zabaw zostanie doposażony, a Muzeum Walk o Wał Pomorski otrzyma nową salę wystawową. Powstaną także nowe obiekty oferujące zajęcia rekreacyjne – boisko sportowe w Mirosławcu Górnym, Kręgielnia z kawiarnią, Klub Dla Aktywnych oraz Klub Strzelecki. Projekty te, oprócz integracji i aktywizacji, służyć będą zapobieganiu wykluczeniu społecznemu poprzez zorganizowanie czasu wolnego, który nie tylko będzie cieszył, ale także uczył i pokazywał nowe możliwości.

Bardzo ważnymi projektami, z pozoru czysto estetycznymi, są działania, w których główną rolę będą mieć mieszkańcy. Poprawa stanu otoczenia jest tam drugorzędna, najważniejsze jest bowiem, że mieszkańcy zaczną angażować się w życie społeczności,

dzięki czemu docenią też swój wpływ na wygląd i funkcjonowanie swojego najbliższego otoczenia.

W trosce o rozwój przedsiębiorczości i stan lokalnych podmiotów gospodarczych, przeprowadzone zostaną dwa projekty poprawiające warunki prowadzenia działalności. Modernizacja targowiska oraz sklepu zapewnią bardziej komfortowe warunki zarówno sprzedawcom, jak i klientom, szczególnie tym poruszającym się o kulach lub na wózku.

Do rewitalizacji obszarów zdegradowanych przyczynią się także dwa projekty infrastrukturalne – modernizacja przedszkola oraz budowa długo wyczekiwanej świetlicy wiejskiej. Świetlica stanie się miejscem, gdzie przychodzić będą osoby szczególnie potrzebujące wsparcia, organizowane tam będą działania miękkie.

Wśród projektów infrastrukturalnych, wpływających także na kwestie środowiskowe, są modernizacje infrastruktury sieciowej, parkingów, dróg oraz ścieżek pieszo-rowerowych. Projekty te wpłyną na poprawę mobilności mieszkańców obszaru rewitalizacji, poprawią bezpieczeństwo na drogach oraz ochronią środowisko – bardzo zły stan kanalizacji może spowodować usterkę, a w konsekwencji wyciek nieczystości do gleby. Na mobilność mieszkańców wpływ będzie miał także projekt polegający na przebudowie przystanku PKS.

Stanem, do którego dąży gmina, jest ożywienie społeczne obszarów rewitalizacji. Stanie się to dzięki zapewnieniu wsparcia osobom wykluczonym i zagrożonym wykluczeniem oraz organizacji działań, podczas których mieszkańcy będą się integrować i docenią wartość współdziałania. Za sprawą działań infrastrukturalnych, poprawi się stan instytucji społecznych, obiektów rekreacyjnych i kulturalnych oraz stan dróg i sieci.

Komplementarność proceduralno-instytucjonalna

Komplementarność proceduralno-instytucjonalna dotyczy aspektu zarządzania procesem rewitalizacji, którego powodzenie w znacznej mierze uzależnione jest od efektywnego współdziałania różnych instytucji oraz spójnych procedur.

Przyjęty system zarządzania określa sposób podejmowania decyzji, sposób wdrażania oraz stopień włączania społeczności lokalnej w proces rewitalizacji. Dlatego też niezbędne jest osadzenie systemu zarządzania Programu Rewitalizacji w ogólnym

systemie zarządzania gminą, który pozwoli na współdziałanie różnych lokalnych instytucji.

Organem tworzącym dokument jest powołany zarządzeniem Burmistrza Zespół wykonawczy ds. realizacji projektu „Dobra przestrzeń – Plan Rewitalizacji dla Gminy i Miasta Mirosławiec na lata 2017-2024, składający z:

- Kierownika Referatu Gospodarki Inwestycji i Środowiska (Przewodniczący Zespołu)
- Sekretarza Gminy i Miasta Mirosławiec;
- Pracownika Referatu Gospodarki, Inwestycji i Środowiska (Sekretarz Zespołu);
- Głównego specjalisty ds. pozyskiwania środków zewnętrznych;
- Członka Rady Miejskiej;
- Kierownika Miejsko-Gminnego Ośrodka Pomocy Społecznej w Mirosławcu;
- Inspektora ds. zamówień publicznych i gospodarki komunalnej;
- Dyrektora Ośrodka Kultury w Mirosławcu;
- Pedagoga i psychologa ze Szkoły Podstawowej w Mirosławcu;
- Głównego specjalisty ds. gospodarki komunalnej i inwestycji.
- Pracownika spółki gminnej ZECWiK.

Program Rewitalizacji wdrażany będzie przez Referat Gospodarki Inwestycji i Środowiska oraz jednostki organizacyjne gminy.

Szczegółowe informacje na ten temat zawarte zostały w rozdziale: *System wdrażania (realizacji) Programu Rewitalizacji*.

Komplementarność międzyokresowa

Komplementarność międzyokresowa ma na celu racjonalne planowanie działań oraz zachowanie ciągłości programowej, m.in. poprzez kontynuację oraz uzupełnianie działań podejmowanych w przeszłości. To zasada, która wymaga dokonania oceny dotychczasowych działań w kontekście zaangażowania środków wspólnotowych, szczególnie w ramach polityki spójności 2005-2006, 2007-2013 oraz polityki spójności 2014-2020.

Poniższa tabela przedstawia najważniejsze działania zrealizowane na terenie gminy Mirosławiec:

Tabela 25 Komplementarność międzyokresowa

Nazwa projektu	Nazwa programu, w ramach którego realizowany był projekt	Wartość dofinansowania [w zł]	Koszt całkowity [w zł]
Adaptacja, rozbudowa w Hankach zlewni mleka na świetlicę wiejską z wyposażeniem i zagospodarowaniem	Perspektywa 2005 – 2006 SPO ROL	288 500,00	547 931,15
Remont i wyposażenie świetlicy wiejskiej w Jabłonowie	Perspektywa 2005 – 2006 SPO ROL	187 685,60	401 443,61
Adaptacja połączona z remontem wraz z wyposażeniem świetlicy w Piecniku	Perspektywa 2005 – 2006 SPO ROL Sektorowego Programu Operacyjnego	262 437,00	492 887,47
Budowa boiska we wsi Jabłonkowo	Program Rozwoju Obszarów Wiejskich na lata 2007 – 2013	65 648,03	160 338,00
Modernizacja i remont budynku świetlicy wiejskiej w Orlu wraz z wyposażeniem oraz budowa boiska	Program Rozwoju Obszarów Wiejskich na lata 2007 – 2013	112 282,20	184 750,64
Budowa świetlicy wiejskiej w Jadwiżynie wraz z wyposażeniem i zagospodarowaniem terenu – I etap	Program Rozwoju Obszarów Wiejskich na lata 2007 – 2013	125 000,00	291 619,90
Remont i wyposażenie świetlicy wiejskiej w Próchnowie szansą na integrację mieszkańców	Program Rozwoju Obszarów Wiejskich na lata 2007 – 2013	13 372,73	28 909,46
Zagospodarowanie terenu rekreacyjno – sportowego wraz z rozbudową placu zabaw w Mirosławcu Górnym	Program Rozwoju Obszarów Wiejskich na lata 2007 – 2013	25 000,00	67 177,33
Zagospodarowanie terenu rekreacyjno – sportowego z doposażeniem placu zabaw przy ul. Parkowej w Mirosławcu.	Program Rozwoju Obszarów Wiejskich na lata 2007 – 2013	25 000,00	41 053,81
Fitness Park – budowa siłowni zewnętrznej w Mirosławcu oraz pokaz wzorcowego treningu	Program Rozwoju Obszarów Wiejskich na lata 2007 – 2013	25 000,00	44 328,12
Zagospodarowanie terenu rekreacyjno – sportowego wraz z doposażeniem placu zabaw przy ul. Polnej w Mirosławcu	Program Rozwoju Obszarów Wiejskich na lata 2007 – 2013	25 000,00	43 328,08

Przebudowa boiska sportowego wraz z zagospodarowaniem terenu we wsi Hanki	Program Rozwoju Obszarów Wiejskich na lata 2007 – 2013	70 000,00	154 485,00
Zagospodarowanie miejsca rekreacji i wypoczynku we wsi Jabłonowo wraz z organizacją imprezy	Program Rozwoju Obszarów Wiejskich na lata 2007 – 2013	20 871,75	69 427,99
Rozbudowa placu zabaw w Łowiczu Wałęckim, Orlu, Piecniku, Próchnowie i Toporzyku, Bronikowie, Hankach, Jabłonowie, Jabłonkowie	Program Rozwoju Obszarów Wiejskich na lata 2007 – 2013	25 000,00	72 208,26
Modernizacja wraz z rozbudową budynku świetlicy wiejskiej w Bronikowie – I etap	Program Rozwoju Obszarów Wiejskich na lata 2007 – 2013	219 085,32	578 376,42
Zagospodarowanie plaży nad jeziorem w Piecniku	Zrównoważony rozwój sektora rybołówstwa i nadbrzeżnych obszarów rybackich 2007 – 2013	165 209,00	237 923,50
Zagospodarowanie plaży nad jeziorem w Łowiczu Wałęckim	Zrównoważony rozwój sektora rybołówstwa i nadbrzeżnych obszarów rybackich 2007 – 2013	165 903,78	254 922,38
Porozmawiajmy po angielsku	Program Operacyjny Kapitał Ludzki	50 000,00	50 000,000
Dziś rysuję – jutro świat projektuję	Program Operacyjny Kapitał Ludzki	49 965,00	49 965,00
Angielski bez stresu	Program Operacyjny Kapitał Ludzki	46 960,89	46 960,89
Przebudowa ulicy Sprzymierzonych w m. Mirosławiec	Program Rozwoju Obszarów Wiejskich	697 928,00	1 124 540,07
Budowa kanalizacji sanitarnej wraz ze zbiornikiem na ścieki we wsi Orle	Program Rozwoju Obszarów Wiejskich	388 142,00	700 629,44
Cyfrowy Mirosł@wiec i nowoczesne nauczanie za pomocą TIK oraz eksperymentu w szkołach podstawowych i gimnazjach Gminy i Miasta Mirosławiec	Regionalny Program Operacyjny Województwa Zachodniopomorskiego 2014 - 2020	768 149,99	853 499,99
Nowoczesna szkoła – przebudowa wraz z wyposażeniem szkoły podstawowej w Mirosławcu dla osób niepełnosprawnych	Regionalny Program Operacyjny Województwa Zachodniopomorskiego 2014 - 2020	828 224,98	2 683 818,85

Znaczna część projektów zrealizowanych w poprzednich perspektywach dotyczyła budowy i modernizacji świetlic wiejskich. Takie projekty zrealizowano w sołectwach:

Hanki, Jabłonowo, Piecnik, Orle, Jadwiżyn, Próchnowo oraz Bronikowo. Program Rewitalizacji zamierza kontynuować te działania, realizując budowę świetlicy w Jabłonkowie. Świetlice mają za zadanie organizować czas wolny mieszkańcom, dbać o ich rozwój i aktywizację. Na przestrzeni lat powstało także kilka innych miejsc aktywizacji i integracji, głównie boiska oraz place zabaw w jednostkach: Orle, Mirosławiec Górny, Mirosławiec (Obszar I i Obszar II), Jabłonowo, Łowicz Wałecki, Piecnik, Toporzyc, Bronikowo, Hanki i Jabłonkowo (Program zakłada wydzielenie części boiska na budynek świetlicy wiejskiej). Oprócz tego zagospodarowano plażę nad jeziorem w Łowiczu Wałeckim i Piecniku oraz zbudowano siłownię zewnętrzną w Mirosławcu.

Wśród działań pojawiły się także projekty dokształcające – nauka angielskiego, warsztaty rysunku i malarstwa, zajęcia z obsługi komputera, które mają za zadanie wyrównać szanse mieszkańców na rynku pracy i pomóc zwiększyć kwalifikacje i umiejętności.

Poprzednie lata przyniosły także projekty infrastrukturalne – przebudowy dróg oraz sieci wodociągowych i sanitarnych oraz przebudowę szkoły podstawowej w Mirosławcu.

Komplementarność źródeł finansowania

Komplementarność źródeł finansowania, w kontekście polityki spójności 2014-2020 mówi o tym, że finansowanie projektów rewitalizacyjnych, wynikających z planu rewitalizacji, opiera się na uzupełnianiu się i łączeniu wsparcia ze środków m.in. Europejskiego Funduszu Rozwoju Regionalnego, Europejskiego Funduszu Społecznego i Funduszu Spójności, z wykluczeniem ryzyka wystąpienia podwójnego dofinansowania.

Mechanizm zapewnienia komplementarności źródeł finansowania opierać się będzie na koordynacji projektów rewitalizacyjnych ze środkami polityk i instrumentów zarówno programów operacyjnych, jak i krajowych. Projekty „miękkie” wspierane będą głównie ze środków EFS, natomiast projekty infrastrukturalne, ukierunkowane na dostosowanie obiektów użyteczności publicznej do potrzeb mieszkańców wspierane będą ze środków EFRR.

Dokładne źródła finansowania opisane zostały w rozdziale *Indykatywne ramy finansowe w odniesieniu do przedsięwzięć*.

11. Indykatywne ramy finansowe w odniesieniu do przedsięwzięć

Zaplanowane przedsięwzięcia będą realizowane ze środków:

- Budżetu Gminy i Miasta Mirosławiec,
- Regionalnego Programu Operacyjnego Województwa Zachodniopomorskiego (Europejski Fundusz Społeczny i Europejski Fundusz Rozwoju Regionalnego),
- Ministerstwa Rodziny, Pracy i Polityki Społecznej (Programy ASOS, FIO),
- Ministerstwa Sportu i Turystyki (Fundusz Rozwoju Kultury Fizycznej),
- Ministerstwa Infrastruktury i Budownictwa,
- Ministerstwa Kultury i Dziedzictwa Narodowego,
- Ministerstwa Rolnictwa i Rozwoju Wsi (Program Rozwoju Obszarów Wiejskich),
- Wojewódzkiego Funduszu Ochrony Środowiska i Gospodarki Wodnej,
- Prywatnych sponsorów,
- Środków własnych realizatorów projektów,

Pozwoli to na zapewnienie komplementarności źródeł finansowania.

W poniższej tabeli przedstawiono szacunkowe koszty oraz potencjalne źródła finansowania planowanych przedsięwzięć rewitalizacyjnych:

Tabela 26 Indykatywne ramy finansowe

	Nazwa projektu	Wartość inwestycji [zł]	Źródła finansowania
Projekty wspólne dla wszystkich podobszarów rewitalizacji			
G1	Poprawa mobilności mieszkańców poprzez modernizację ścieżki pieszo-rowerowej z Mirosławca w stronę Mirosławca Górnego	2 500 000	Budżet Gminy i Miasta Mirosławiec, RPO WZ 2014-2020 (EFRR, działanie 9.3), Program Budowy Dróg Lokalnych
U1	Festiwal Żubra	1 280 000	Budżet Gminy i Miasta Mirosławiec, sponsorzy
U2	Organizacja pikniku sąsiedzkiego	55 000	Budżet Gminy i Miasta Mirosławiec
Projekty realizowane na terenie podobszaru Mirosławiec Obszar I			
G1	Poprawa warunków technicznych, bezpieczeństwa i walorów estetycznych terenów pokolejowych poprzez zagospodarowanie terenu	1 500 000	Budżet Gminy, RPO WZ 2014-2020 (EFRR, działanie 9.3)
U1	Zielone podwórko – wsparcie osób młodych	280 000	Budżet Gminy i Miasta Mirosławiec, RPO WZ 2014-2020 (EFS, działanie 7.1)

U2	Sto procent radości z rodzinnej miłości	100 000	Budżet Gminy i Miasta Mirosławiec, RPO WZ 2014-2020 (EFS, działanie 7.1)
G2	Modernizacja targowiska miejskiego z poprawą stanu parkingu i przebudową ul. Spokojnej	1 300 000	Budżet Gminy i Miasta Mirosławiec, RPO WZ 2014-2020 (EFRR, działanie 9.3)
G3	Przebudowa budynku handlowego w Mirosławcu	135 000	Środki własne, RPO WZ 2014-2020 (EFRR, działanie 9.3)
U3	Lokalna Platforma Senior	150 000	Budżet Gminy i Miasta Mirosławiec, RPO WZ 2014-2020 (EFS, działanie 7.1), Program ASOS
U4	Mój Sąsiad Senior	150 000	Budżet Gminy i Miasta Mirosławiec, RPO WZ 2014-2020 (EFS, działanie 7.1), Program ASOS
G4	Zapobieganie wykluczeniu społecznemu dzieci i młodzieży poprzez stworzenie szerokiej oferty obiektów rekreacyjno-sportowych – rozbudowa kompleksu przy ul. Parkowej	2 400 000	Budżet Gminy i Miasta Mirosławiec, RPO WZ 2014-2020 (EFRR, działanie 9.3), Fundusz Rozwoju Kultury Fizycznej (Ministerstwo Sportu i Turystyki)
G5	Modernizacja Parku Miejskiego	1 500 000	Budżet Gminy i Miasta Mirosławiec, RPO WZ 2014-2020 (EFRR, działanie 9.3)
G6	Przebudowa obiektu dworcowego na miejsce integracji i rekreacji	580 000	Środki własne, RPO WZ 2014-2020 (EFRR, działanie 9.3)
G7	Modernizacja i adaptacja pomieszczeń piwnicznych na cele wystawiennicze w ramach Muzeum Walk o Wał Pomorski w Mirosławcu	1 400 000	Budżet Gminy i Miasta Mirosławiec, RPO WZ 2014-2020 (EFRR, działanie 4.1), Ministerstwo Kultury i Dziedzictwa Narodowego
G8	Utworzenie Klubu dla Aktywnych w ramach adaptacji i modernizacji pomieszczeń piwnicznych Ośrodka Kultury na siłownię	290 000	Budżet Gminy i Miasta Mirosławiec, RPO WZ 2014-2020 (EFRR, działanie 9.3)
G9	Utworzenie Lokalnego Klubu Strzeleckiego poprzez modernizację i doposażenie strzelnicy w Ośrodku Kultury w Mirosławcu	90 000	Budżet Gminy i Miasta Mirosławiec, RPO WZ 2014-2020 (EFRR, działanie 9.3)
U5	Podniesienie estetyki przestrzeni wspólnej wewnątrz budynków wielorodzinnych przy ul. Spokojnej	1 800 000	Budżet Gminy i Miasta Mirosławiec, RPO WZ 2014-2020 (EFRR, działanie 4.8)

G10	Poprawa warunków bezpieczeństwa przestrzeni publicznej poprzez stworzenie miejsc parkingowych dla mieszkańców Spółdzielni Mieszkaniowej	130 000	Fundusz remontowy WSM Wałcz, RPO WZ 2014-2020 (EFRR, działanie 9.3)
Projekty realizowane na terenie podobszaru Mirosławiec Górny			
G1	Rozbudowa wraz z modernizacją i termomodernizacją przedszkola samorządowego „Słoneczko” w Mirosławcu Górnym	685 000	Budżet Gminy i Miasta Mirosławiec, RPO WZ 2014-2020 (EFRR, działanie 2.5 lub 9.3), Wojewódzki Fundusz Ochrony Środowiska i Gospodarki Wodnej
G2	Poszerzenie oferty spędzania czasu wolnego dzieci i młodzieży oraz miejsc rekreacji społeczności Mirosławca Górnego poprzez doposażenie placu zabaw w urzędzenia zabawowe oraz urzędzenia do ćwiczeń	150 000	Budżet Gminy i Miasta Mirosławiec, PROW, RPO WZ 2014-2020 (EFRR, działanie 9.2)
G3	Utworzenie miejsca rekreacji i sportu dla mieszkańców Mirosławca Górnego poprzez budowę boiska sportowego z wiatą i ogrodzeniem	517 760	Budżet Gminy i Miasta Mirosławiec, RPO WZ 2014-2020 (EFRR, działanie 9.3), PROW
U1	Poprawa jakości terenów zieleni urządzonej poprzez wykonanie nasadzeń przy pomniku samolotu – integracja lokalnego społeczeństwa	20 000	Budżet Gminy, Budżet Obywatelski, PROW, RPO WZ 2014-2020 (EFRR i EFS działanie 7.1)
U2	Klub Integracji Społecznej	120 000	Budżet Gminy i Miasta Mirosławiec, RPO WZ 2014-2020 (EFS, działanie 7.2), MRPiPS (Program FIO)
U3	Zielone podwórko – wsparcie osób młodych	280 000	Budżet Gminy i Miasta Mirosławiec, RPO WZ 2014-2020 (EFS, działanie 7.1)
U4	Sto procent radości z rodzinnej miłości	100 000	Budżet Gminy i Miasta Mirosławiec, RPO WZ 2014-2020 (EFS, działanie 7.1),
U5	Lokalna Platforma Senior	150 000	Budżet Gminy i Miasta Mirosławiec, RPO WZ 2014-2020 (EFS, działanie 7.1), Program ASOS
U6	Mój Sąsiad Senior	150 000	Budżet Gminy i Miasta Mirosławiec, RPO WZ 2014-2020 (EFS, działanie 7.1), Program ASOS
G4	Poprawa stanu infrastruktury sieciowej w Mirosławcu Górnym	4 200 000	Budżet Gminy i Miasta Mirosławiec, RPO WZ 2014-2020 (EFRR, działanie 9.3), Program Budowy Dróg Lokalnych

G5	Poprawa jakości i standardu dróg i chodników w Mirosławcu Górnym	4 200 000	Budżet Gminy i Miasta Mirosławiec, RPO WZ 2014-2020 (EFRR, działanie 9.3), Program Budowy Dróg Lokalnych
Projekty realizowane na terenie podobszaru Jabłonkowo			
G1	Modernizacja boiska sportowego w Jabłonkowie z częściową zmianą formy użytkowania terenu z przeznaczeniem na budowę świetlicy wiejskiej	603 400	Budżet Gminy, RPO WZ 2014-2020 (EFRR, działanie 9.3), PROW
U1	Świetlica wiejska jako obiekt integracji społecznej	150 000	Budżet Gminy i Miasta Mirosławiec, RPO WZ 2014-2020 (EFS, działanie 7.1), MRPiPS (Program FIO)
U2	Zielone podwórko – wsparcie osób młodych	280 000	Budżet Gminy i Miasta Mirosławiec, RPO WZ 2014-2020 (EFS, działanie 7.1)
U3	Sto procent radości z rodzinnej miłości	100 000	Budżet Gminy i Miasta Mirosławiec, RPO WZ 2014-2020 (EFS, działanie 7.1),
U4	Lokalna Platforma Senior	150 000	Budżet Gminy i Miasta Mirosławiec, RPO WZ 2014-2020 (EFS, działanie 7.1), Program ASOS
U5	Mój Sąsiad Senior	150 000	Budżet Gminy i Miasta Mirosławiec, RPO WZ 2014-2020 (EFS, działanie 7.1), Program ASOS

Źródło: Opracowanie własne.

12. Harmonogram realizacji Programu

Poniższy harmonogram został opracowany dla całego cyklu Programu Rewitalizacji. Przedstawiono na nim tzw. kamienie milowe, czyli wydarzenia kluczowe dla realizacji założeń Programu Rewitalizacji.

Tabela 27 Harmonogram realizacji Programu

	2017	2018	2019	2020	2021	2022	2023	2024
Stworzenie dokumentu Programu Rewitalizacji								
Uchwalenie LPR przez Radę Miejską								
Wpis LPR na Wykaz Programów Rewitalizacji Marszałka Województwa Zachodniopomorskiego								
Realizacja projektu: Poprawa mobilności mieszkańców poprzez modernizację ścieżki pieszko-rowerowej z Mirosławca w stronę Mirosławca Górnego								
Realizacja projektu: Festiwal Żubra								
Realizacja projektu: Organizacja pikniku sąsiedzkiego								
Realizacja projektu: Poprawa warunków technicznych, bezpieczeństwa i walorów estetycznych terenów pokolejowych poprzez zagospodarowanie terenu								
Realizacja projektu: Zielone podwórko – wsparcie osób młodych								
Realizacja projektu: Sto procent radości z rodzinnej miłości								
Realizacja projektu: Dzień zdrowia								

Realizacja projektu: Modernizacja targowiska miejskiego z poprawą stanu parkingu i przebudową ul. Spokojnej								
Realizacja projektu: Przebudowa budynku handlowego w Mirosławcu								
Realizacja projektu: Lokalna Platforma Senior								
Realizacja projektu: Mój Sąsiad Senior								
Realizacja projektu: Zapobieganie wykluczeniu społecznemu dzieci i młodzieży poprzez stworzenie szerokiej oferty obiektów rekreacyjno-sportowych – rozbudowa kompleksu przy ul. Parkowej								
Realizacja projektu: Modernizacja Parku Miejskiego								
Realizacja projektu: Przebudowa obiektu dworcowego na miejsce integracji i rekreacji								
Realizacja projektu: Modernizacja i adaptacja pomieszczeń piwnicznych na cele wystawiennicze w ramach Muzeum Walk o Wał Pomorski w Mirosławcu								
Realizacja projektu: Utworzenie Klubu dla Aktywnych w ramach adaptacji i modernizacji pomieszczeń piwnicznych Ośrodka Kultury na siłownię								
Realizacja projektu: Utworzenie Lokalnego Klubu Strzeleckiego poprzez modernizację i doposażenie strzelnicy w Ośrodku Kultury w Mirosławcu								
Realizacja projektu: Podniesienie estetyki przestrzeni wspólnej wewnątrz budynków wielorodzinnych przy ul. Spokojnej								
Realizacja projektu: Moje podwórko								
Realizacja projektu: Poprawa warunków bezpieczeństwa przestrzeni publicznej poprzez stworzenie miejsc parkingowych dla mieszkańców Spółdzielni Mieszkaniowej								
Realizacja projektu: Rozbudowa wraz z modernizacją i termomodernizacją przedszkola samorządowego „Słoneczko” w Mirosławcu Górnym								

Realizacja projektu: Poszerzenie oferty spędzania czasu wolnego dzieci i młodzieży oraz miejsc rekreacji społeczności Mirosławca Górnego poprzez doposażenie placu zabaw w urządzenia zabawowe oraz urządzenia do ćwiczeń								
Realizacja projektu: Utworzenie miejsca rekreacji i sportu dla mieszkańców Mirosławca Górnego poprzez budowę boiska sportowego z wiatą i ogrodzeniem								
Realizacja projektu: Poprawa jakości terenów zieleni urządzonej poprzez wykonanie nasadzeń przy pomniku samolotu – integracja lokalnego społeczeństwa								
Realizacja projektu: Klub Integracji Społecznej								
Realizacja projektu: Zielone podwórko – wsparcie osób młodych								
Realizacja projektu: Sto procent radości z rodzinnej miłości								
Realizacja projektu: Lokalna Platforma Senior								
Realizacja projektu: Mój Sąsiad Senior								
Realizacja projektu: Poprawa stanu infrastruktury sieciowej w Mirosławcu Górnym								
Realizacja projektu: Poprawa jakości i standardu dróg i chodników w Mirosławcu Górnym								
Realizacja projektu: Modernizacja boiska sportowego w Jabłonkowie z częściową zmianą formy użytkowania terenu z przeznaczeniem na budowę świetlicy wiejskiej								
Realizacja projektu: Świetlica wiejska jako obiekt integracji społecznej								
Realizacja projektu: Zielone podwórko – wsparcie osób młodych								

Realizacja projektu: Sto procent radości z rodzinnej miłości								
Realizacja projektu: Lokalna Platforma Senior								
Realizacja projektu: Mój Sąsiad Senior								
Raporty okresowe								
Końcowa ocena i Raport Zamknięcia Programu								

13. Mechanizmy partycypacji społecznej w procesie rewitalizacji

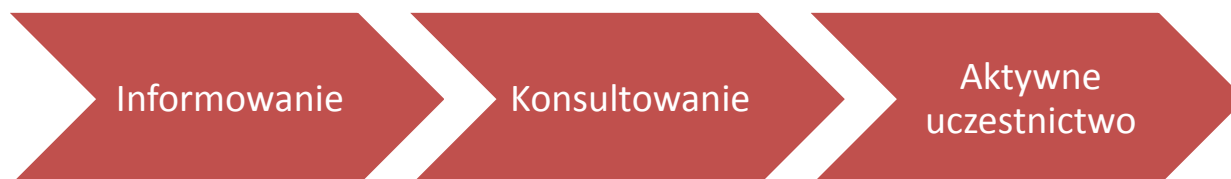
Włączenie udziału społecznego do tworzenia procesu rewitalizacji i zarządzania nim jest podstawowym założeniem procesu rewitalizacji. Tylko przy udziale interesariuszy, ich akceptacji dla zmian oraz chęci pomocy i dbania o podtrzymanie efektów, proces odnowy przestrzeni może zakończyć się sukcesem.

Przygotowanie Programu Dobra przestrzeń – Plan Rewitalizacji Gminy i Miasta Mirosławiec na lata 2017-2024 oraz jego wdrażanie i monitorowanie opierają się na współpracy ze wszystkimi grupami interesariuszy, w tym przede wszystkim ze:

- Społecznością obszaru rewitalizacji (mieszkańcami sołectw Mirosławiec Górny i Jabłonkowo oraz Obszaru I Miasta Mirosławiec);
- Użytkownikami obszaru rewitalizacji (m.in. uczniami szkół, użytkownikami Ośrodka Kultury, stadionu czy parku);
- Właścicielami nieruchomości (na obszarze sołectw Mirosławiec Górny i Jabłonkowo oraz Obszaru I Miasta Mirosławiec);
- Jednostkami samorządu terytorialnego i ich jednostkami organizacyjnymi (Urząd Miejski, Rada Miejska, MGOPS, szkoły, przedszkole);
- Lokalnymi przedsiębiorcami;
- Podmiotami działającymi na terenie rewitalizowanym (m.in. Ośrodek Kultury w Mirosławcu);
- Organizacjami pozarządowymi.

Partycypację społeczną w procesie rewitalizacji oparto na trójpodziale, który związany jest z kolejnymi poziomami angażowania obywateli w sprawy publiczne:

Rysunek 20 Trójpodział angażowania obywateli w sprawy publiczne



Źródło: opracowanie własne.

Informowanie to upowszechnianie informacji na temat rewitalizacji i planowanych rozwiązań, upowszechnianie dobrych praktyk, upublicznianie aktów prawnych i dokumentów. Do narzędzi informowania należą m.in. Biuletyn Informacji Publicznej, wyłożenie planów zagospodarowania przestrzennego, urzędowe obwieszczenia i komunikaty, ulotki informacyjne, media czy strony internetowe.

Na etapie opracowania Programu Dobra przestrzeń – Plan Rewitalizacji Gminy i Miasta Mirosławiec na lata 2017-2024 informowanie odbywa się poprzez:

- Publikowanie na stronie Biuletynu Informacji Publicznej (informacje o terminie rozpoczęcia konsultacji, informacje o wynikach konsultacji społecznych);
- Publikowanie na stronie internetowej Urzędu Miejskiego w Mirosławcu (dane kontaktowe, formularz uwag, informacje o postępie prac nad Programem);
- Publikowanie w lokalnej prasie informacji o nadchodzących konsultacjach społecznych oraz wynikach konsultacji (Mirosławiecki Informator Miejsko-Gminny).

Konsultowanie to identyfikacja potrzeb wspólnoty i wykorzystanie wyników badań do rozpoznania aktorów konfliktów, informowanie zwrotne o upublicznieniu dokumentów, identyfikacja potencjalnych konfliktów i ich stron, konsultacje rozwiązań problemowych, system informacji zwrotnych. Do narzędzi konsultacji należą m.in.: konsultacje społeczne dokumentów planistycznych czy decyzji administracyjnych, badania opinii publicznej, wywiady zogniskowane, głosowania, debaty;

Na etapie opracowania Programu Dobra przestrzeń – Plan Rewitalizacji Gminy i Miasta Mirosławiec na lata 2017-2024 konsultowanie odbywa się poprzez:

- Wywiad kwestionariuszowy: przeprowadzono 257 ankiet pogłębiających wśród mieszkańców gminy Mirosławiec, w tym w przeważającej większości wśród mieszkańców obszaru rewitalizacji. Ankieta podzielona była na dwie części, z których jedna dotyczyła ogólnej charakterystyki gminy, zaś druga szczegółowych problemów obszaru rewitalizacji oraz sposobów ich rozwiązania. Dokładny raport z badania ankietowego znajduje się w załączniku;

- Formularz uwag: za pomocą formularza uwag mieszkańcy mieli możliwość zgłaszania uwag do propozycji Programu Rewitalizacji. Uwagi można było składać drogą elektroniczną lub drogą korespondencyjną na adres: Urząd Miejski w Mirosławcu, ul. Wolności 37, 78-430 Mirosławiec.

Aktywne uczestnictwo to pełna partycypacja interesariuszy oparta na współpracy, włączanie lokalnych liderów, zdolnych do animowania aktywności społeczności lokalnej, tworzenie scenariuszy rozwiązań. Do narzędzi aktywnego uczestnictwa należą m.in.: referenda lokalne, wieloletnie planowanie inwestycyjne o charakterze partycypacyjnym, budżety partycypacyjne, programy grantowe i dotacje, wysłuchania i przesłuchania publiczne, otwarte drzwi urzędów i innych instytucji, spotkania z grupami mieszkańców.

Na etapie opracowania Programu Dobra przestrzeń – Plan Rewitalizacji Gminy i Miasta Mirosławiec na lata 2017-2024 aktywne uczestnictwo odbywa się poprzez:

- Spotkania konsultacyjne z warsztatami: zorganizowano cztery spotkania konsultacyjne z interesariuszami, podczas których mieszkańcy nie tylko byli informowani o postępach w pracy nad Programem Rewitalizacji, ale mogli także wyrazić opinię na temat obszarów zdegradowanych oraz obszarów rewitalizacji oraz zgłaszać swoje pomysły na projekty rewitalizacyjne i głosować na działania zaproponowane przez Zespół ds. realizacji projektu. Spotkania odbyły się na wszystkich rewitalizowanych obszarach.
- Spacer studyjny: podczas tworzenia Programu Rewitalizacji odbyły się dwa spacer studyjne w miejscowościach rewitalizowanych – w Mirosławcu Górnym oraz na terenie Obszaru I. Podczas spaceru mieszkańcy oraz inni interesariusze rewitalizacji, opowiadali o miejscach problemowych oraz miejscach z potencjałem, które mogą przyczynić się do poprawy sytuacji na terenach rewitalizacji.
- Wizytę studyjną: w trosce o jak najlepszy proces tworzenia i wdrażania Programu Rewitalizacji, Burmistrz Mirosławca, Zespół ds. realizacji projektu pn. „Dobra Przestrzeń – Plan Rewitalizacji dla Gminy i Miasta Mirosławiec na lata 2017 - 2024”, przedstawiciele organizacji pozarządowych, wspólnoty mieszkaniowej oraz mieszkańcy obszarów zdegradowanych (Jabłonkowo, Mirosławiec Górny, Mirosławiec) pojechali na wizytę studyjną do miasta Połczyn Zdrój. Burmistrz

Połączyna zaprezentowała wyniki rewitalizacji, wskazała na trudności w realizacji programu oraz odpowiedziała na pytania. Uczestnicy wizyty mogli także zobaczyć przykłady przedsięwzięć zrealizowanych w ramach rewitalizacji.

Rezultatem zapewnienia mechanizmów partycypacji społecznej są następujące korzyści:

- Następuje lepsze zdiagnozowanie potrzeb lokalnych;
- Mieszkańcy angażują się w proces tworzenia strategii, są też częścią rozwiązania;
- Wykorzystuje się realne i potencjalne zasoby lokalne do rozwiązywania problemów - szerokie korzystanie z różnorodnych kompetencji, umiejętności ludzi i instytucji;
- Mieszkańcy znają i rozumieją intencje władz lokalnych;
- Usprawnia się komunikacja między mieszkańcami a samorządem lokalnym;
- Zwiększa się zaufanie do władz lokalnych;
- Zapobiega się potencjalnym konfliktom w przyszłości, w szczególności w sprawach drażliwych³.

Skoro partycypacja jest fundamentem procesu rewitalizacji, ważne jest, by działania partycypacyjne prowadzone były w sposób ciągły. Nie mogą zakończyć się one na procesie planowania, lecz dotyczyć muszą także realizacji projektów rewitalizacyjnych (upowszechniania informacji na temat PR, zasad uczestnictwa partnerów i beneficjentów, upublicznianie aktów prawnych i dokumentów, współpracy międzyinstytucjonalnej, udziału interesariuszy w inicjatywach lokalnych, powoływania podmiotów zdolnych do samoorganizacji) oraz o czym najczęściej się zapomina, funkcjonowania po zakończeniu procesu rewitalizacji (upubliczniania monitoringu zmian z naciskiem na obszary rewitalizowane, zapewnianie udziału mediów, publikowanie raportów i sprawozdań, badania na temat oceny procesów rewitalizacji, prezentacje efektów rewitalizacji).

W załączniku znajduje się raport z konsultacji społecznych.

³ <http://partycypacjaobywatelska.pl/> [data dostępu: 19.09.2016 r.].

14. System realizacji Programu Rewitalizacji

Głównym odpowiedzialnym za realizację Programu Rewitalizacji jest **Burmistrz Mirosławca** (organ decyzyjny), natomiast organem opracowującym jest powołany zarządzeniem Burmistrza Nr 25 z dnia 10.03.2017 roku Zespół wykonawczy ds. realizacji projektu „Dobra przestrzeń – Plan Rewitalizacji dla Gminy i Miasta Mirosławiec na lata 2017-2024, składający z:

- Kierownika Referatu Gospodarki Inwestycji i Środowiska (Przewodniczący Zespołu)
- Sekretarza Gminy i Miasta Mirosławca;
- Głównego specjalisty ds. pozyskiwania środków zewnętrznych;
- Członka Rady Miejskiej;
- Kierownika Miejsko-Gminnego Ośrodka Pomocy Społecznej w Mirosławcu;
- Inspektora ds. zamówień publicznych i gospodarki komunalnej;
- Dyrektora Ośrodka Kultury w Mirosławcu;
- Pedagoga i psychologa ze Szkoły Podstawowej w Mirosławcu;
- Głównego specjalisty ds. gospodarki komunalnej i inwestycji;
- Pracownika spółki gminnej ZECWiK.

Program wdrażany będzie przez Referat Gospodarki Inwestycji i Środowiska Urzędu Miejskiego w Mirosławcu, w tym w zależności od możliwości i potrzeb przez zatrudnienie bądź wyznaczenie koordynatora ds. rewitalizacji oraz przez jednostki organizacyjne gminy.

Zdefiniowany system zarządzania Programem Rewitalizacji ma na celu sprawowanie kontroli nad przeprowadzanymi przedsięwzięciami tak, aby zminimalizować i wyeliminować zjawiska kryzysowe z obszarów zdegradowanych.

System wdrażania Programu polega na koordynacji działań jednostek realizujących projekty rewitalizacyjne w zgodzie z wyznaczonymi ramami finansowymi i czasowymi, a także pozostałymi regulacjami dotyczącymi procesu rewitalizacji. Kooperacja umożliwiłaby sprawniejsze przeprowadzanie przedsięwzięć rewitalizacyjnych. Współpraca pomiędzy podmiotami przyczyni się do usprawnienia procesów od etapu planowania i

prac koncepcyjnych, aż do momentu ewaluacji wyników. Jednostkami związanymi z wdrażaniem Programu Rewitalizacji będą:

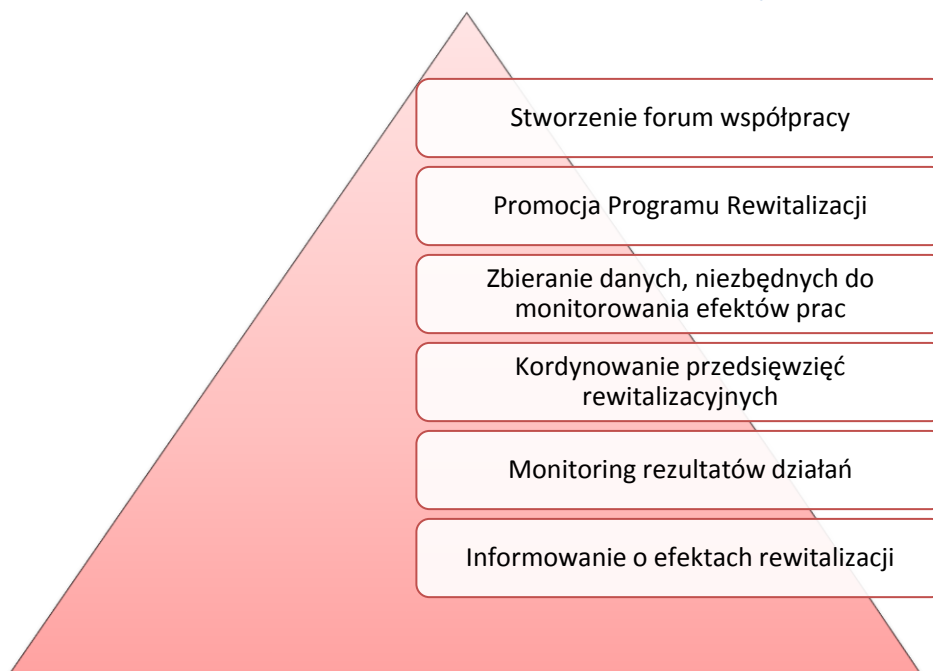
- Burmistrz Mirosławca;
- Urząd Miejski w Mirosławcu;
- Radni Rady Miejskiej;
- Gminne jednostki organizacyjne;
- Spółka gminna;
- Organizacje pozarządowe;
- Interesariusze rewitalizacji.

Wyłącznie skoordynowane działania ww. instytucji i osób są gwarancją osiągnięcia wyznaczonych założeń Programu Rewitalizacji.

Referat Gospodarki Inwestycji i Środowiska odpowiedzialny będzie także za koordynację realizacji przedsięwzięć rewitalizacyjnych oraz bieżącą ocenę postępów prac i wdrażania projektów. Kluczowym zadaniem Referatu Gospodarki Inwestycji i Środowiska będzie analizowanie wpływu zachodzących zmian na skalę występowania zjawisk kryzysowych na obszarze rewitalizacji.

Zadania jednostki wdrażającej zostały przedstawione na poniższym rysunku. Większość z nich dotyczy działań koordynujących przedsięwzięcia oraz monitorujących efekty prac. Należy zwrócić uwagę na obowiązek stworzenia miejsca umożliwiającego prowadzenie dialogu między interesariuszami Programu Rewitalizacji.

Rysunek 21. Zadania Komórki Organizacyjnej odpowiedzialnej za koordynację procesu rewitalizacji



Źródło: opracowanie własne.

Zadania te wpisują się w zadania i kompetencje pracowników Referatu Gospodarki Inwestycji i Środowiska, wśród których wymienić należy:

- Przygotowywanie i analizę informacji w zakresie możliwości aplikowania do instytucji krajowych i zagranicznych, w szczególności w zakresie programów finansowanych ze środków krajowych i europejskich, w tym funduszy strukturalnych Unii Europejskiej przez samorządy i organizacje pozarządowe;
- Współpracę z instytucjami europejskimi w zakresie programów i projektów finansowanych ze środków europejskich koordynowanych na poziomie tych instytucji;
- Współpracę z komórkami Urzędu i jednostkami organizacyjnymi gminy oraz innymi podmiotami w celu pozyskania danych niezbędnych do opracowania wniosków aplikacyjnych przygotowywanych przez gminę;
- Monitorowanie realizacji rzeczowo-finansowej poszczególnych projektów wspartych ze źródeł zewnętrznych, w tym europejskich, realizowanych przez Urząd;
- Opracowywanie Programu Rewitalizacji dla zdegradowanych obszarów we współpracy z komórkami organizacyjnymi Urzędu, jednostkami organizacyjnymi gminy, instytucjami i innymi podmiotami;

- Pozyskiwanie projektów, które na podstawie wpisania do Programu Rewitalizacji będą mogły starać się o dofinansowanie ze środków pochodzących z funduszy zewnętrznych, w tym europejskich;
- Monitorowanie i analiza rezultatów przedsięwzięć realizowanych przez gminę dla zdegradowanych obszarów w zakresie osiągnięcia celów Programu Rewitalizacji;
- Upowszechnianie wiedzy dotyczącej procesu rewitalizacji poprzez działania informacyjno-promocyjne.

Członkowie Zespołu wykonawczego ds. realizacji projektu oraz pracownicy Referatu Gospodarki Inwestycji i Środowiska promują wśród lokalnej społeczności wiedzę na temat procesu rewitalizacji oraz przekazują informacje na temat przebiegu procesu rewitalizacji w Mirosławcu, m.in. poprzez udział w wydarzeniach gminnych. Ponadto prowadzone będą działania zmierzające do aktywizacji lokalnej społeczności.

Szczegółowy zakres obowiązków poszczególnych jednostek zaangażowanych w proces wdrażania i realizacji Programu Rewitalizacji przedstawia tabela poniżej:

Tabela 28 Zakres obowiązków poszczególnych jednostek zaangażowanych w proces wdrażania i realizacji Programu

Podmiot	Zakres zadań
<p>Burmistrz Mirosławca</p>	<ul style="list-style-type: none"> • Powołanie składu Zespołu wykonawczego ds. realizacji projektu w formie zarządzenia • Uchwalenie zasad funkcjonowania Zespołu wykonawczego • Nadzór nad strukturą zarządczą • Wydawanie decyzji związanych z realizacją PR
<p>Rada Miejska</p>	<ul style="list-style-type: none"> • Podejmowanie uchwał związanych z realizacją PR lub jego aktualizacją
<p>Zespół wykonawczy ds. realizacji projektu</p>	<ul style="list-style-type: none"> • Opracowanie Programu Rewitalizacji

<p>Referat Gospodarki Inwestycji i Środowiska</p>	<ul style="list-style-type: none"> • Przygotowanie wniosków o dofinansowanie projektów • Przygotowanie niezbędnej dokumentacji związanej z realizacją projektów • Nadzorowanie i monitoring wdrażania przedsięwzięć rewitalizacyjnych • Promocja Programu Rewitalizacji • Ewaluacja końcowa Programu Rewitalizacji • Prowadzenie działań zmierzających do aktywizacji lokalnej społeczności
<p>Skarbnik Mirosławca</p>	<ul style="list-style-type: none"> • Uwzględnienie projektów w Wieloletniej Prognozie Finansowej oraz budżetach rocznych
<p>Referat Finansowy</p>	
<p>Realizatorzy oraz partnerzy w realizacji (w tym jednostki organizacyjne Gminy Mirosławiec lokalne spółki, organizacje pozarządowe;</p>	<ul style="list-style-type: none"> • Realizacja planowanych projektów rewitalizacyjnych • Przygotowanie wniosków o dofinansowanie projektów • Przygotowanie niezbędnej dokumentacji związanej z realizacją projektów • Prowadzenie działań zmierzających do aktywizacji lokalnej społeczności
<p>Interesariusze PR</p>	<ul style="list-style-type: none"> • Niezależnie od wewnętrznej struktury organizacyjnej dot. monitoringu i zarządzania, zewnętrzne ciało opiniodawcze stanowić będą grupy interesariuszy programu rewitalizacji (mieszkańcy, podmioty gospodarcze, organizacje pozarządowe, stowarzyszenia

Zródło: opracowanie własne.

15. System monitoringu i oceny skuteczności działań

Monitoring

Jednym z kluczowych etapów procesu zarządzania Programem Rewitalizacji jest system monitorowania. Monitoring w trakcie realizacji PR będzie odbywać się na dwóch poziomach:

1. Monitorowanie realizacji kolejnych przedsięwzięć rewitalizacyjnych;
2. Analiza zmian zachodzących na obszarach wyznaczonych do rewitalizacji.

Podstawą systemu monitoringu i oceny są **pozyskiwane dane** dotyczące rewitalizowanych obszarów z zakresu sfer: **społeczeństwa, gospodarki, przestrzeni i środowiska**. Na podstawie zebranych informacji oceniany jest merytoryczny oraz finansowy stopień wykonania założonych działań rewitalizacyjnych, zainteresowanie projektem, a także identyfikacja ewentualnych trudności. Za gromadzenie danych odpowiedzialny będzie Referat Gospodarki Inwestycji i Środowiska. Dane gromadzone będą w sposób systematyczny (minimum raz na dwa lata) oraz na poziomie adresowym, z możliwością agregacji dla podobszarów rewitalizacji. Oprócz danych ilościowych gromadzone będą również dane o charakterze jakościowym, tj. informacje o poprawie jakości życia, zadowoleniu ze stanu infrastruktury technicznej czy oceny dotyczące estetyki i funkcjonalności rewitalizowanych przestrzeni. Dane jakościowe pochodzą będą z opinii mieszkańców, przedsiębiorców, członków organizacji pozarządowych oraz pracowników jednostek samorządowych i lokalnych instytucji. Informacje te gromadzone będą przy użyciu jakościowych narzędzi badawczych, takich jak indywidualny wywiad pogłębiony czy zogniskowany wywiad grupowy.

Dane umożliwią wykazanie postępu w realizacji Programu (osiągnięcie zakładanych wskaźników, stopień poprawy sytuacji społecznej, gospodarczej, przestrzennej i środowiskowej) oraz stopnia zbieżności realizowanych projektów z założonymi na poziomie strategicznym i operacyjnym celami. Dane pozwolą także na sporządzenie **raportów przedstawiających postępy w realizacji Programu Rewitalizacji (raz na dwa lata)**. Raport zawierać będzie efekty rzeczowe prowadzonych prac, realizację budżetu oraz analizę najważniejszych, nieplanowanych w Programie Rewitalizacji wydarzeń oraz ich wpływu na realizację działań. Za monitorowanie wdrażania Programu

Rewitalizacji odpowiedzialny będzie Referat Gospodarki Inwestycji i Środowiska wraz z Burmistrzem Mirosławca, który jest organem decyzyjnym.

Wszyscy projektodawcy, których przedsięwzięcia zostały wpisane do Programu Rewitalizacji, będą zobowiązani do dostarczania danych odzwierciedlających stan ich realizacji raz w roku.

Monitoring procesu rewitalizacji skupia się na trzech obszarach:

- Monitoring rzeczowy – dostarcza danych, które obrazują postęp we wdrażaniu programu oraz umożliwiają ocenę jego wykonania w stosunku do celów ustalonych w programie. Opiera się o skwantyfikowane dane: wskaźniki produktu, rezultatu oraz oddziaływania.
- Monitoring finansowy – dostarcza danych będących podstawą do oceny sprawności wydatkowania środków przeznaczonych na Program Rewitalizacji. Monitoring finansowy polega na systematycznym porównywaniu poniesionych wydatków do przewidzianego budżetu.
- Monitoring ryzyk – polega na obserwacji zmienności uwarunkowań zewnętrznych, identyfikacji potencjalnych trudności w realizacji Programu Rewitalizacji, a także racjonalnym reagowaniu na zaistniałe zmiany.

Sprawozdanie z monitoringu będzie raz na dwa lata przekazywane Burmistrzowi Mirosławca, Radzie Miejskiej w Mirosławcu oraz udostępnione dla mieszkańców Gminy Mirosławiec w Biuletynie Informacji Publicznej.

Lp.	Nazwa projektu		Wskaźniki	Wartość bazowa	Wartość docelowa (rok 2024)	Źródło danych
Projekty wspólne dla wszystkich obszarów rewitalizacji						
1.	G1: Poprawa mobilności mieszkańców poprzez modernizację drogi gminnej i ścieżki pieszorowerowej z Mirosławca w stronę Mirosławca Górnego		<u>Produktu:</u> Długość wybudowanych lub przebudowanych dróg	0	4 km	Urząd Miejski w Mirosławcu
			<u>Rezultatu:</u> Liczba mieszkańców obszaru rewitalizacji korzystających z zbudowanej/zmodernizowanej infrastruktury (osoba)	0	1000	
2.	Przedsięwzięcie: Integracja i aktywizacja mieszkańców obszaru rewitalizacji	U1: Festiwal Żubra	<u>Produktu:</u> Liczba zorganizowanych imprez i wydarzeń służących aktywizacji i integracji	0	2	Ośrodek Kultury w Mirosławcu
			<u>Rezultatu:</u> Liczba mieszkańców obszaru rewitalizacji biorących udział w imprezach i wydarzeniach służących integracji i aktywizacji społecznej (osoba)	0	800	
3.		U2: Organizacja pikniku sąsiedzkiego	<u>Produktu:</u> Liczba zorganizowanych imprez i wydarzeń służących aktywizacji i integracji	0	1	Ośrodek Kultury w Mirosławcu
			<u>Rezultatu:</u> Liczba mieszkańców obszaru rewitalizacji biorących udział w imprezach i wydarzeniach służących	0	500	

Lp.	Nazwa projektu		Wskaźniki	Wartość bazowa	Wartość docelowa (rok 2024)	Źródło danych
			integracji i aktywizacji społecznej (osoba)			
Podobszar Mirosławiec Obszar I						
4.	G1: Poprawa warunków technicznych, bezpieczeństwa i walorów estetycznych terenów pokolejowych poprzez zagospodarowanie terenu		<u>Produktu:</u> Liczba obiektów wybudowanych lub zmodernizowanych służących poprawie mobilności	0	1	Urząd Miejski w Mirosławcu
			<u>Rezultatu:</u> Liczba mieszkańców obszaru rewitalizacji korzystających z zbudowanej/zmodernizowanej infrastruktury (osoba)	0	400	
5.	Przedsięwzięcie: Wsparcie osób wykluczonych społecznie	U1: Zielone podwórko – wsparcie osób młodych	<u>Produktu:</u> Liczba zorganizowanych zajęć służących aktywizacji społeczno-zawodowej	0	250 ⁴	Ośrodek Kultury w Mirosławcu
			<u>Rezultatu:</u> Liczba mieszkańców rewitalizacji objętych wsparciem w ramach działań aktywizacji społeczno-zawodowej	0	50	
6.		U2: Sto procent radości z rodzinnej miłości	<u>Produktu:</u> Liczba zorganizowanych zajęć służących aktywizacji społeczno-zawodowej	0	2	Miejsko-Gminny Ośrodek Pomocy Społecznej w Mirosławcu

⁴ Wartość podaje orientacyjną liczbę wszystkich zajęć podczas trwania całego projektu

Lp.	Nazwa projektu		Wskaźniki	Wartość bazowa	Wartość docelowa (rok 2024)	Źródło danych
7.		U3: Dzień zdrowia	<u>Rezultatu:</u> Liczba mieszkańców rewitalizacji objętych wsparciem w ramach działań aktywizacji społeczno-zawodowej	0	200	Ośrodek Kultury w Mirosławcu
			<u>Produktu:</u> Liczba zorganizowanych zajęć służących aktywizacji społeczno-zawodowej	0	120 ⁵	
			<u>Rezultatu:</u> Liczba mieszkańców rewitalizacji objętych wsparciem w ramach działań aktywizacji społeczno-zawodowej	0	50	
8.	Przedsięwzięcie: Poprawa warunków prowadzenia działalności gospodarczej	G2: Modernizacja targowiska miejskiego z poprawą stanu parkingu i przebudową ul. Spokojnej	<u>Produktu:</u> Liczba obiektów wybudowanych lub zmodernizowanych służących rozwojowi przedsiębiorczości	0	1	Urząd Miejski w Mirosławcu
			<u>Rezultatu:</u> Liczba mieszkańców obszaru rewitalizacji korzystających z zbudowanej/zmodernizowanej infrastruktury (osoba)	0	300	
9.		G3: Przebudowa budynku handlowego w Mirosławcu	<u>Produktu:</u> Liczba obiektów wybudowanych lub zmodernizowanych służących rozwojowi przedsiębiorczości	0	1	Urząd Miejski w Mirosławcu

⁵ Wartość podaje orientacyjną liczbę wszystkich zajęć podczas trwania całego projektu

Lp.	Nazwa projektu		Wskaźniki	Wartość bazowa	Wartość docelowa (rok 2024)	Źródło danych
			<u>Rezultatu:</u>			
10.	Przedsięwzięcie: Wsparcie osób starszych	U4: Lokalna Platforma Senior	<u>Produktu:</u> Liczba zorganizowanych zajęć służących aktywizacji społeczno-zawodowej	0	600 ⁶	Ośrodek Kultury w Mirosławcu
			<u>Rezultatu:</u> Liczba mieszkańców rewitalizacji objętych wsparciem w ramach działań aktywizacji społeczno-zawodowej	0	50	
11.	Przedsięwzięcie: Wsparcie osób starszych	U5: Mój Sąsiad Senior	<u>Produktu:</u> Liczba stowarzyszeń i grup nieformalnych objętych działaniem	0	6	Ośrodek Kultury w Mirosławcu
			<u>Rezultatu:</u> Liczba mieszkańców rewitalizacji objętych wsparciem w ramach działań aktywizacji społeczno-zawodowej	0	100	
12.	Przedsięwzięcie: Poprawa jakości miejsc odpoczynku i rekreacji	G4: Zapobieganie wykluczeniu społecznemu dzieci i młodzieży poprzez stworzenie szerokiej oferty obiektów rekreacyjno-sportowych – rozbudowa kompleksu przy ul. Parkowej	<u>Produktu:</u> Liczba obiektów wybudowanych lub zmodernizowanych służących aktywizacji i integracji	0	1	Gmina i Miasto Mirosławiec
			<u>Rezultatu:</u> Liczba mieszkańców obszaru rewitalizacji korzystających z	0	150	

⁶ Wartość podaje orientacyjną liczbę wszystkich zajęć podczas trwania całego projektu

Lp.	Nazwa projektu		Wskaźniki	Wartość bazowa	Wartość docelowa (rok 2024)	Źródło danych
13.		G5: Modernizacja Parku Miejskiego	zbudowanej/zmodernizowanej infrastruktury (osoba)			Gmina i Miasto Mirosławiec
			<u>Produktu:</u> Liczba obiektów wybudowanych lub zmodernizowanych służących aktywizacji i integracji	0	1	
			<u>Rezultatu:</u> Liczba mieszkańców obszaru rewitalizacji korzystających z zbudowanej/zmodernizowanej infrastruktury (osoba)	0	500	
14.	Przedsięwzięcie: Rozwój miejsc aktywizacji i integracji	G6: Przebudowa obiektu dworcowego na miejsce integracji i rekreacji	<u>Produktu:</u> Liczba obiektów wybudowanych lub zmodernizowanych służących aktywizacji i integracji	0	1	Gmina i Miasto Mirosławiec
			<u>Rezultatu:</u> Liczba osób zagrożonych wykluczeniem pracujących po opuszczeniu programu	0	5	
15.		G7: Modernizacja i adaptacja pomieszczeń piwnicznych na cele wystawiennicze w ramach Muzeum Walk o Wał Pomorski w Mirosławcu	<u>Produktu:</u> Liczba obiektów wybudowanych lub zmodernizowanych służących aktywizacji i integracji	0	1	Ośrodek Kultury w Mirosławcu
			<u>Rezultatu:</u> Liczba grup nieformalnych utworzonych w ramach Muzeum	0	1	

Lp.	Nazwa projektu		Wskaźniki	Wartość bazowa	Wartość docelowa (rok 2024)	Źródło danych
16.		G8: Utworzenie Klubu dla Aktywnych w ramach adaptacji i modernizacji pomieszczeń piwnicznych Ośrodka Kultury na siłownię	<u>Produktu</u> : Liczba obiektów wybudowanych lub zmodernizowanych służących aktywizacji i integracji	0	1	Ośrodek Kultury w Mirosławcu
			<u>Rezultatu</u> : Liczba mieszkańców obszaru rewitalizacji korzystających z zbudowanej/zmodernizowanej infrastruktury (osoba)	0	80	
17.		G9: Utworzenie Lokalnego Klubu Strzeleckiego poprzez modernizację i doposażenie strzelnicy w Ośrodku Kultury w Mirosławcu	<u>Produktu</u> : Liczba obiektów wybudowanych lub zmodernizowanych służących aktywizacji i integracji	0	1	Ośrodek Kultury w Mirosławcu
			<u>Rezultatu</u> : Liczba mieszkańców obszaru rewitalizacji korzystających z zbudowanej/zmodernizowanej infrastruktury (osoba)	0	50	
18.	Przedsięwzięcie: Wzrost jakości życia poprzez poprawę przestrzeni miejsca zamieszkania	G10: Podniesienie estetyki przestrzeni wspólnej wewnątrz budynków wielorodzinnych przy ul. Spokojnej	<u>Produktu</u> : Liczba odnowionych przestrzeni wspólnych	0	4	Gmina i Miasto Mirosławiec
			<u>Rezultatu</u> : Liczba mieszkańców obszaru rewitalizacji korzystających z zbudowanej/zmodernizowanej infrastruktury (osoba)	0	40	

Lp.	Nazwa projektu		Wskaźniki	Wartość bazowa	Wartość docelowa (rok 2024)	Źródło danych
19.		G11: Moje podwórko	<u>Produktu</u> : Liczba zorganizowanych zajęć służących aktywizacji i integracji	0	15	Ośrodek Kultury w Mirosławcu
			<u>Rezultatu</u> : Liczba odnowionych przestrzeni wspólnych i prywatnych	0	30	
20.		G12: Poprawa warunków bezpieczeństwa przestrzeni publicznej poprzez stworzenie miejsc parkingowych dla mieszkańców Spółdzielni Mieszkaniowej	<u>Produktu</u> : Liczba nowych miejsc parkingowych służących mieszkańcom obszaru rewitalizacji	0	42	Gmina i Miasto Mirosławiec
			<u>Rezultatu</u> : Liczba mieszkańców obszaru rewitalizacji korzystających z zbudowanej/zmodernizowanej infrastruktury (osoba)	0	100	
Podobszar Mirosławiec Górny						
21.	Przedsięwzięcie: Modernizacja infrastruktury przeznaczonej dla dzieci	G1: Rozbudowa wraz z modernizacją i termomodernizacją przedszkola samorządowego „Słoneczko” w Mirosławcu Górnym	<u>Produktu</u> : Liczba wybudowanych lub zmodernizowanych obiektów infrastruktury społecznej	0	1	Gmina i Miasto Mirosławiec
			<u>Rezultatu</u> : Liczba dzieci z obszaru rewitalizacji korzystających z zbudowanej/zmodernizowanej infrastruktury (osoba)	0	37	

Lp.	Nazwa projektu		Wskaźniki	Wartość bazowa	Wartość docelowa (rok 2024)	Źródło danych
22.		G2: Poszerzenie oferty spędzania czasu wolnego dzieci i młodzieży oraz miejsc rekreacji społeczności Mirosławca Górnego poprzez doposażenie placu zabaw w urządzeniu zabawowe oraz urządzenia do ćwiczeń	<u>Produktu:</u> Liczba obiektów wybudowanych lub zmodernizowanych służących aktywizacji i integracji	0	1	Gmina i Miasto Mirosławiec
			<u>Rezultatu:</u> Liczba mieszkańców obszaru rewitalizacji korzystających z zbudowanej/zmodernizowanej infrastruktury (osoba)	0	100	
23.	Przedsięwzięcie: Poprawa jakości miejsc odpoczynku i rekreacji	G3: Utworzenie miejsca rekreacji i sportu dla mieszkańców Mirosławca Górnego poprzez budowę boiska sportowego z wiatą i ogrodzeniem	<u>Produktu:</u> Liczba obiektów wybudowanych lub zmodernizowanych służących aktywizacji i integracji	0	1	Gmina i Miasto Mirosławiec
			<u>Rezultatu:</u> Liczba mieszkańców obszaru rewitalizacji korzystających z zbudowanej/zmodernizowanej infrastruktury (osoba)	0	150	
24.		U1: Poprawa jakości terenów zieleni urządzonej poprzez wykonanie nasadzeń przy pomniku samolotu – integracja lokalnego społeczeństwa	<u>Produktu:</u> Liczba mieszkańców włączających się w działania projektowe	0	10	Gmina i Miasto Mirosławiec
			<u>Rezultatu:</u> Liczba mieszkańców obszaru rewitalizacji korzystających z zbudowanej/zmodernizowanej infrastruktury (osoba)	0	200	
25.	Przedsięwzięcie: Wsparcie osób	U2: Klub Integracji Społecznej	<u>Produktu:</u> Liczba obiektów dostosowanych do udzielania	0	1	Miejsko-Gminny Ośrodek Pomocy

Lp.	Nazwa projektu		Wskaźniki	Wartość bazowa	Wartość docelowa (rok 2024)	Źródło danych
	wykluczonych społecznie		wsparcia w zakresie aktywizacji społecznej (szt.)			Społecznej w Mirosławcu
			<u>Rezultatu:</u> Liczba mieszkańców rewitalizacji objętych wsparciem w ramach działań aktywizacji społeczno-zawodowej	0	30	
26.		U3: Zielone podwórko – wsparcie osób młodych	<u>Produktu:</u> Liczba zorganizowanych zajęć służących aktywizacji społeczno-zawodowej	0	250 ⁷	Ośrodek Kultury w Mirosławcu
			<u>Rezultatu:</u> Liczba mieszkańców rewitalizacji objętych wsparciem w ramach działań aktywizacji społeczno-zawodowej	0	20	
27.		U4: Sto procent radości z rodzinnej miłości	<u>Produktu:</u> Liczba zorganizowanych zajęć służących aktywizacji społeczno-zawodowej	0	2	Miejsko-Gminny Ośrodek Pomocy Społecznej w Mirosławcu
			<u>Rezultatu:</u> Liczba mieszkańców rewitalizacji objętych wsparciem w ramach działań aktywizacji społeczno-zawodowej	0	80	

⁷ Wartość podaje orientacyjną liczbę wszystkich zajęć podczas trwania całego projektu

Lp.	Nazwa projektu		Wskaźniki	Wartość bazowa	Wartość docelowa (rok 2024)	Źródło danych
28.	Przedsięwzięcie: Wsparcie osób starszych	U5: Lokalna Platforma Senior	<u>Produktu:</u> Liczba zorganizowanych zajęć służących aktywizacji społeczno-zawodowej	0	600 ⁸	Ośrodek Kultury w Mirosławcu
			<u>Rezultatu:</u> Liczba mieszkańców rewitalizacji objętych wsparciem w ramach działań aktywizacji społeczno-zawodowej	0	50	
29.	Przedsięwzięcie: Wsparcie osób starszych	U6: Mój Sąsiad Senior	<u>Produktu:</u> Liczba stowarzyszeń i grup nieformalnych objętych działaniem	0	2	Ośrodek Kultury w Mirosławcu
			<u>Rezultatu:</u> Liczba mieszkańców rewitalizacji objętych wsparciem w ramach działań aktywizacji społeczno-zawodowej	0	70	
30.	Przedsięwzięcie: Poprawa stanu infrastruktury technicznej i drogowej	G4: Poprawa stanu infrastruktury sieciowej w Mirosławcu Górnym	<u>Produktu:</u> Długość wybudowanej lub przebudowanej infrastruktury sieciowej	0		Gmina i Miasto Mirosławiec
			<u>Rezultatu:</u> Liczba mieszkańców obszaru rewitalizacji korzystających z zbudowanej/zmodernizowanej infrastruktury (osoba)	0	446	

⁸ Wartość podaje orientacyjną liczbę wszystkich zajęć podczas trwania całego projektu

Lp.	Nazwa projektu		Wskaźniki	Wartość bazowa	Wartość docelowa (rok 2024)	Źródło danych
31.		G5: Poprawa jakości i standardu dróg i chodników w Mirosławcu Górnym	<u>Produktu:</u> Długość wybudowanych lub przebudowanych dróg i chodników	0		Gmina i Miasto Mirosławiec
			<u>Rezultatu:</u> Liczba mieszkańców obszaru rewitalizacji korzystających z zbudowanej/zmodernizowanej infrastruktury (osoba)	0	446	
Podobszar Jabłonkowo						
32.	Przedsięwzięcie: Świetlica wiejska w Jabłonkowie	G1: Modernizacja boiska sportowego w Jabłonkowie z częściową zmianą formy użytkowania terenu z przeznaczeniem na budowę świetlicy wiejskiej	<u>Produktu:</u> Liczba wybudowanych lub zmodernizowanych obiektów infrastruktury społecznej	0	1	Gmina i Miasto Mirosławiec
			<u>Rezultatu:</u> Liczba mieszkańców obszaru rewitalizacji korzystających z zbudowanej/zmodernizowanej infrastruktury (osoba)	0	40	
33.		U1: Świetlica wiejska jako obiekt integracji społecznej	<u>Produktu:</u> Liczba zorganizowanych zajęć służących aktywizacji społeczno-zawodowej	0	400 ⁹	Miejsko-Gminny Ośrodek Pomocy Społecznej w Mirosławcu
			<u>Rezultatu:</u> Liczba mieszkańców rewitalizacji objętych wsparciem w ramach działań	0	20	

⁹ Wartość podaje orientacyjną liczbę wszystkich zajęć podczas trwania całego projektu

Lp.	Nazwa projektu		Wskaźniki	Wartość bazowa	Wartość docelowa (rok 2024)	Źródło danych
			aktywizacji społeczno-zawodowej			
34.	Przedsięwzięcie: Wsparcie osób wykluczonych społecznie	U2: Zielone podwórko – wsparcie osób młodych	<u>Produktu:</u> Liczba zorganizowanych zajęć służących aktywizacji społeczno-zawodowej	0	250 ¹⁰	Ośrodek Kultury w Mirosławcu
			<u>Rezultatu:</u> Liczba mieszkańców rewitalizacji objętych wsparciem w ramach działań aktywizacji społeczno-zawodowej	0	8	
35.		U3: Sto procent radości z rodzinnej miłości	<u>Produktu:</u> Liczba zorganizowanych zajęć służących aktywizacji społeczno-zawodowej	0	2	Miejsko-Gminny Ośrodek Pomocy Społecznej w Mirosławcu
			<u>Rezultatu:</u> Liczba mieszkańców rewitalizacji objętych wsparciem w ramach działań aktywizacji społeczno-zawodowej	0	50	
36.	Przedsięwzięcie: Wsparcie osób starszych	U4: Lokalna Platforma Senior	<u>Produktu:</u> Liczba zorganizowanych zajęć służących aktywizacji społeczno-zawodowej	0	600 ¹¹	Ośrodek Kultury w Mirosławcu

¹⁰ Wartość podaje orientacyjną liczbę wszystkich zajęć podczas trwania całego projektu

¹¹ Wartość podaje orientacyjną liczbę wszystkich zajęć podczas trwania całego projektu

Lp.	Nazwa projektu		Wskaźniki	Wartość bazowa	Wartość docelowa (rok 2024)	Źródło danych
37		U5: Mój Sąsiad Senior	<u>Rezultatu:</u> Liczba mieszkańców rewitalizacji objętych wsparciem w ramach działań aktywizacji społeczno-zawodowej	0	10	Ośrodek Kultury w Mirosławcu
			<u>Produktu:</u> Liczba stowarzyszeń i grup nieformalnych objętych działaniem	0	2	
			<u>Rezultatu:</u> Liczba mieszkańców rewitalizacji objętych wsparciem w ramach działań aktywizacji społeczno-zawodowej	0	25	

Poniższa tabela przedstawia wskaźniki oddziaływania projektów rewitalizacyjnych, tj. wskaźniki mierzące postępy w realizacji poszczególnych celów strategicznych w 2023 roku. Wskaźniki oddziaływania stanowią przede wszystkim ilościowe wskaźniki wykorzystane w diagnozie służącej wyznaczeniu obszaru zdegradowanego i obszaru rewitalizacji¹². Za wartość bazową uznana została suma (bądź średnia) wartości wskaźnika obszarów objętych Programem Rewitalizacji za rok 2015. Za wartość docelową, którą planuje się osiągnąć do 2023 roku, uznano wartości bazowe pomniejszone bądź powiększone o pewien procent (w zależności od wskaźnika).

Tabela 29 Wskaźniki oddziaływania

Cel strategiczny	Cele operacyjne	Wskaźniki oddziaływania na obszarze rewitalizacji	Wartość bazowa (2015 rok)	Wartość docelowa (2023 rok)	Źródło pozyskania danych
Przeciwdziałanie wykluczeniu społecznemu i aktywizacja społeczno-zawodowa mieszkańców obszaru rewitalizacji	Wsparcie osób wykluczonych i zagrożonych wykluczeniem	Liczba osób korzystających ze świadczeń pomocy społecznej	222	200	Miejsko-Gminny Ośrodek Pomocy Społecznej w Mirosławcu
		Liczba interwencji policji	146	120	Posterunek Policji w Mirosławcu
		Liczba ofiar przemocy	19	13	Miejsko-Gminny Ośrodek Pomocy Społecznej w Mirosławcu
		Liczba osób starszych wspartych przez działania rewitalizacyjne	0	195	Urząd Miejski w Mirosławcu
		Liczba osób długotrwale bezrobotnych	40	36	Powiatowy Urząd Pracy w Wałczu

¹² a) Nie jest zasadne prognozowanie docelowej liczby osób w wieku przedprodukcyjnym i poprodukcyjnym – przedsięwzięcia rewitalizacyjne nie mają wpływu na wartość wskaźników.

b) Nie jest zasadne prognozowanie docelowej powierzchni użytkowej lokalu na osobę – przedsięwzięcia rewitalizacyjne nie mają wpływu na wartość wskaźnika.

	Aktywizacja zawodowa i rozwój lokalnej przedsiębiorczości	Liczba osób z wykształceniem gimnazjalnym lub poniżej wśród osób bezrobotnych	38	33	Powiatowy Urząd Pracy w Wałczu
		Liczba bezrobotnych kobiet	59	53	Powiatowy Urząd Pracy w Wałczu
		Liczba zarejestrowanych podmiotów gospodarki narodowej	93	100	Urząd Miejski w Mirosławcu
	Aktywizacja i integracja społeczna	Frekwencja na wyborach	34,37%	45,00%	Urząd Miejski w Mirosławcu
Poprawa jakości przestrzeni publicznej i wzrost miejsc świadczących usługi społeczne i rekreacyjne	Rozwój infrastruktury społecznej, będącej miejscem wsparcia osób wykluczonych	Liczba nowych i zmodernizowanych instytucji społecznych wspierających lokalną społeczność	0	2	Urząd Miejski w Mirosławcu
	Rozwój infrastruktury kulturalnej i rekreacyjnej, będącej miejscem aktywizacji i integracji	Liczba nowych obiektów kulturalnych i rekreacyjnych wspierających lokalną społeczność	0	15	Urząd Miejski w Mirosławcu
	Rozwój infrastruktury technicznej i transportowej, stanowiącej podstawę funkcjonowania mieszkańców	Liczba budynków wymagających remontu	49	44	Urząd Miejski w Mirosławcu

Źródło: Opracowanie własne.

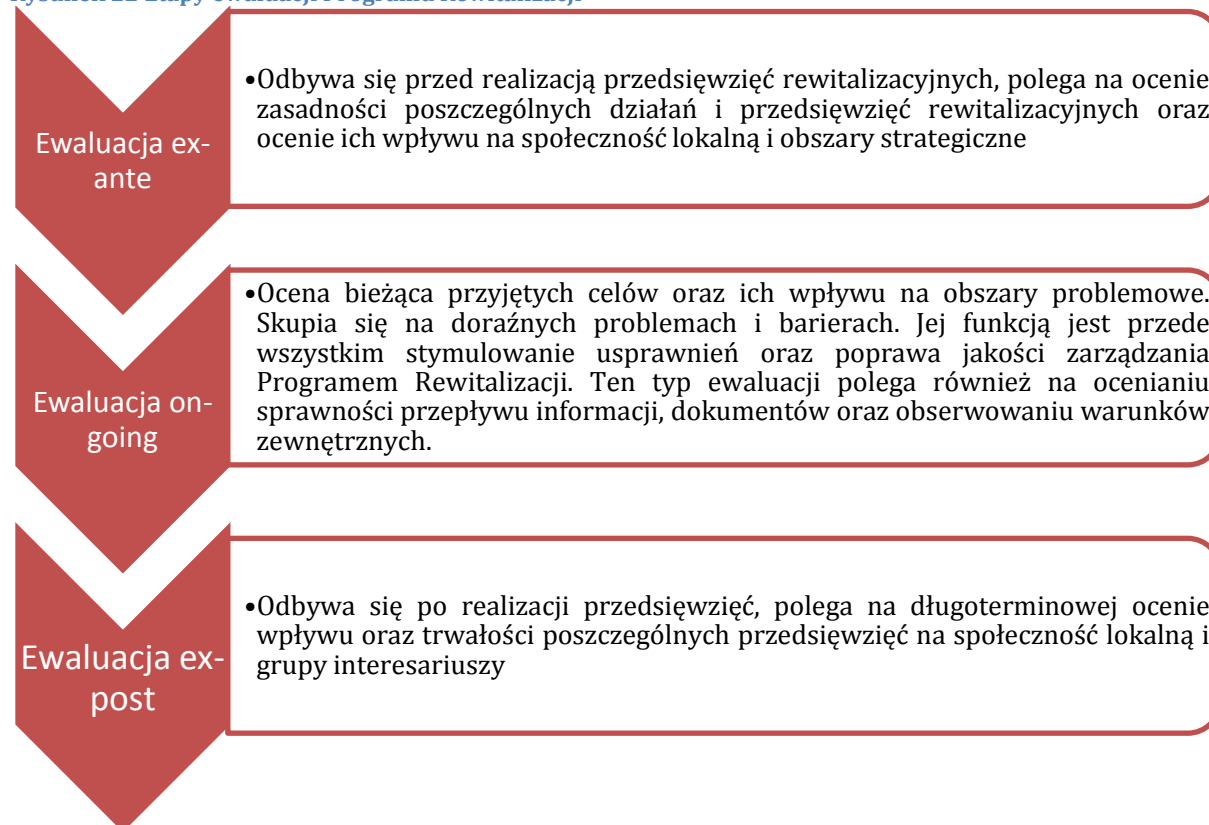
Ewaluacja

Ewaluacja Programu Dobra Przestrzeń – Plan Rewitalizacji dla Gminy i Miasta Mirosławiec na lata 2017-2024 opiera się na analizie wpływu przedsięwzięć rewitalizacyjnych na poszczególne aspekty funkcjonowania społeczno-gospodarczego interesariuszy gminy oraz dekoncentracji negatywnych zjawisk na obszarze wyznaczonym do rewitalizacji.

W procesie ewaluacji Referat Gospodarki Inwestycji i Środowiska współpracować będzie z instytucjami publicznymi (m.in. Powiatowym Urzędem Pracy w Wałczu, Miejsko-Gminnym Ośrodkiem Pomocy Społecznej w Mirosławcu, Ośrodkiem Kultury w Mirosławcu, Komendą Powiatową Policji w Wałczu oraz innymi referatami Urzędu Miejskiego w Mirosławcu) oraz z innymi beneficjentami PR. Ewaluacja w trakcie realizacji przedsięwzięć pozwoli na ocenę stopnia realizacji celów w Programie Rewitalizacji, ich wpływu na obszary problemowe, a także pozwoli na dostosowanie PR do zmieniającej się sytuacji społeczno-gospodarczej gminy.

Ewaluacja Programu Rewitalizacji prowadzona jest etapowo:

Rysunek 22 Etapy ewaluacji Programu Rewitalizacji



Źródło: opracowanie własne.

Aktualizacja Programu Rewitalizacji

Ważne jest, by Program Rewitalizacji był elastyczny oraz umożliwiał natychmiastową reakcję na stale zmieniającą się sytuację społeczno-gospodarczą gminy. W tym celu przewidziana została możliwość aktualizacji dokumentu. Konieczność wprowadzenia modyfikacji w Programie może wynikać zarówno z sytuacji nadzwyczajnych, jak również naturalnych zmian zachodzących w gminie. Aktualizacja dokumentu może być konieczna zarówno w sytuacji, w której w znaczący sposób zmieniają się wskaźniki obrazujące sytuację w którejś z analizowanych sfer (społecznej, gospodarczej, technicznej, przestrzenno-funkcjonalnej, środowiskowej), jak i w sytuacji, w której konieczne jest dodanie lub wykreślenie jednego z przedsięwzięć rewitalizacyjnych (lub też zmiana któregoś z elementów projektów, np. jednego z celów lub źródeł finansowania).

Jednostką uzupełniającą proces rewitalizacji jest Rada Miejska w Mirosławcu. Kompetencje jednostki regulowane są za pomocą powszechnie obowiązujących aktów prawnych oraz aktów wykonawczych. Program Rewitalizacji oraz **każda** jego aktualizacja wymagają przyjęcia stosownej uchwały Rady Miejskiej.

Należy w tym miejscu zaznaczyć, że od początku roku 2024 *realizacja działań spełniających przesłanki rewitalizacji, musi odbywać się na zasadach ustawy*¹³. Po zakończeniu obowiązywania obecnego programu przygotowany zostanie program rewitalizacji zgodny ze ścieżką ustawy oraz uwzględniający dobre praktyki wypracowane w toku realizacji gminnych programów rewitalizacji.

¹³ Ustawa o rewitalizacji. Praktyczny komentarz.

16. Spis tabel, rysunków i wykresów


Tabela 1 Podział administracyjny gminy Mirosławiec na sołectwa.....	7
Tabela 2 Liczba podmiotów gospodarczych w gminie Mirosławiec wraz z podziałem na ich wielkość.....	11
Tabela 3 Udział bezrobotnych zarejestrowanych w liczbie ludności w wieku produkcyjnym w gminie Mirosławiec w latach 2010 - 2015	12
Tabela 4 Zestawienie wybranych wskaźników dotyczących gmin w powiecie waleckim	14
Tabela 5 Jednostki analityczne gminy Mirosławiec.....	15
Tabela 6 Liczba ludności oraz wielkość powierzchni jednostek urbanistycznych gminy Mirosławiec	18
Tabela 7 Wybrane wskaźniki podstawowe i fakultatywne	28
Tabela 8 Wskaźnik podstawowy: Liczba osób korzystających z pomocy społecznej na 1000 ludności. Stan na dzień 31.12.2015.	31
Tabela 9 Wskaźnik podstawowy: Udział długotrwale bezrobotnych wśród osób w wieku produkcyjnym. Stan na dzień 31.12. 2015.	32
Tabela 10 Wskaźnik fakultatywny: Odsetek osób w wieku przedprodukcyjnym w ogólnej liczbie ludności. Stan na dzień 31.12. 2015.....	33
Tabela 11 Wskaźnik podstawowy: Liczba przestępstw na 1000 ludności. Stan na dzień 31.12. 2015.	34
Tabela 12 Wskaźnik fakultatywny: Liczba ofiar przemocy na 1000 ludności. Stan na dzień 31.12. 2015.	35
Tabela 13 Wskaźnik fakultatywny: Liczba interwencji na 1000 mieszkańców. Stan na dzień 31.12. 2015.	36
Tabela 14 Wskaźnik podstawowy: Liczba zarejestrowanych podmiotów gospodarki narodowej na 100 osób. Stan na dzień 31.12. 2015.	38
Tabela 15 Wskaźnik podstawowy: Odsetek osób w wieku poprodukcyjnym w ogólnej liczbie ludności. Stan na dzień 31.12. 2015.....	39
Tabela 16 Wskaźnik podstawowy: Odsetek osób z wykształceniem gimnazjalnym lub poniżej w ogólnej liczbie bezrobotnych. Stan na dzień 31.12. 2015.....	40
Tabela 17 Wskaźnik fakultatywny: Odsetek kobiet wśród osób bezrobotnych. Stan na dzień 31.12. 2015.	41

Tabela 18 Wskaźnik fakultatywny: Przeciętna powierzchnia użytkowa lokalu na osobę. Stan na dzień 31.12.2015.	43
Tabela 19 Wskaźnik fakultatywny: Udział budynków do remontu w liczbie budynków danej jednostki. Stan na dzień 31.12. 2015.	44
Tabela 20 Wyniki analizy wskaźnikowej dla poszczególnych jednostek analitycznych ..	46
Tabela 21 Powiązanie Programu z dokumentami strategicznymi i planistycznymi gminy	72
Tabela 22 Cele strategiczne i operacyjne Programu Rewitalizacji	81
Tabela 23 Zbiorcze zestawienie projektów rewitalizacyjnych.....	84
Tabela 24 Sposoby rozwiązywania problemów przez projekty rewitalizacyjne	183
Tabela 25 Komplementarność międzyokresowa.....	189
Tabela 26 Indykatywne ramy finansowe.....	192
Tabela 27 Harmonogram realizacji Programu.....	196
Tabela 28 Zakres obowiązków poszczególnych jednostek zaangażowanych w proces wdrażania i realizacji Programu.....	207
Tabela 29 Wskaźniki oddziaływania	224
Tabela 29 Które spośród wymienionych problemów społecznych występują na obszarach rewitalizacji w wysokim natężeniu?	246
Tabela 30 Które spośród wymienionych problemów gospodarczych występują na obszarach rewitalizacji w wysokim natężeniu?	248
Tabela 31 Które spośród wymienionych problemów infrastrukturalnych występują na obszarach rewitalizacji w wysokim natężeniu?	249
Tabela 32 Które przedsięwzięcia infrastrukturalne na terenie Obszaru I Pani/Pana zdaniem powinny być zrealizowane w pierwszej kolejności ?	251
Tabela 33 Które przedsięwzięcia infrastrukturalne na terenie Mirosławca Górnego Pani/Pana zdaniem powinny być zrealizowane w pierwszej kolejności ?	253
Tabela 34 Które przedsięwzięcia infrastrukturalne na terenie Jabłonkowa Pani/Pana zdaniem powinny być zrealizowane w pierwszej kolejności ?	253
Tabela 35 Które przedsięwzięcia społeczno-gospodarcze we wskazanych poniżej obszarach Pani/Pana zdaniem powinny być zrealizowane w pierwszej kolejności ?	255

Rysunek 1 Podział gminy na jednostki	17
Rysunek 2 Podział gminy na tereny zamieszkałe i niezamieszkałe	19
Rysunek 3 Podsumowanie sfery społecznej	37
Rysunek 4 Podsumowanie sfery gospodarczej	42
Rysunek 5 Podsumowanie sfery przestrzenno-infrastrukturalnej	45
Rysunek 6 Obszary zdegradowane	49
Rysunek 7 Obszary zdegradowane w podziale na jednostki zamieszkałe i niezamieszkałe	49
Rysunek 8 Obszary przeznaczone do rewitalizacji	55
Rysunek 9 Obszary przeznaczone do rewitalizacji w podziale na jednostki zamieszkałe i niezamieszkałe	55
Rysunek 10 Obszar rewitalizacji – Mirosławiec Górny	56
Rysunek 11 Obszar rewitalizacji - Jabłonkowo	57
Rysunek 12 Obszar rewitalizacji – Mirosławiec Obszar I	57
Rysunek 13 Najpilniejsze działania w ramach Programu Rewitalizacji na podobszarze Jabłonkowo	62
Rysunek 14 Najpilniejsze działania w ramach Programu Rewitalizacji na podobszarze Mirosławiec Górny	66
Rysunek 15 Najpilniejsze działania w ramach Programu Rewitalizacji na podobszarze Mirosławiec Obszar I	71
Rysunek 16 Powiązanie między wizją, celami, kierunkami działań i przedsięwzięciami rewitalizacyjnymi	80
Rysunek 17 Komplementarność przestrzenna podobszar Mirosławiec Obszar I	179
Rysunek 18 Komplementarność przestrzenna podobszar Mirosławiec Górny	181
Rysunek 19 Komplementarność przestrzenna podobszar Jabłonkowo	182
Rysunek 20 Trójpodział angażowania obywateli w sprawy publiczne	200
Rysunek 21. Zadania Komórki Organizacyjnej odpowiedzialnej za koordynację procesu rewitalizacji	206
Rysunek 22 Etapy ewaluacji Programu Rewitalizacji	226
Rysunek 23 Przeprowadzanie badań ankietowych	261
Rysunek 24 Spacer badawczy	265
Rysunek 25 Wizyta studyjna w Połczynie-Zdroju	267

Wykres 1 Suma wskaźnika degradacji w podziale na jednostki.....	48
Wykres 2 Proszę wskazać, jakie problemy społeczne zauważa Pani/Pan w Gminie Mirosławiec?	238
Wykres 3 Proszę wskazać, jakie problemy gospodarcze zauważa Pani/Pan w Gminie Mirosławiec?	239
Wykres 4 Proszę wskazać, jakie problemy infrastrukturalne zauważa Pani/Pan w Gminie Mirosławiec.	240
Wykres 5 Dla kogo (z wymienionych grup społecznych) brakuje miejsc lub jest zdecydowanie niewystarczająca oferta spędzania czasu wolnego?.....	241
Wykres 6 Jak często uczestniczy Pan/Pani w wydarzeniach, imprezach kulturalnych organizowanych w mieście?.....	242
Wykres 7 Czy wiąże Pani/Pan swoją przyszłość z miejscowością, w której Pani/Pan mieszka?.....	243
Wykres 8 Czy wyraża Pan/Pani gotowość do udziału w konsultacjach społecznych (rozmowa z władzami Gminy na temat rozwoju)?	244
Wykres 9 Czy włączył(a)by się Pani/Pan w działania podejmowane na rzecz poprawy życia w miejscu zamieszkania?	244
Wykres 10 Jak mogłaby/mógłby Pani/Pan określić swoje relacje z sąsiadami?	245
Wykres 11 Miejsce zamieszkania.....	256
Wykres 12 Miejsce zamieszkania w podziale na obszary analityczne	257
Wykres 13 Płeć respondentów	257
Wykres 14 Wiek respondentów	258
Wykres 15 Wykształcenie respondentów	258
Wykres 16 Jak długo mieszka Pani/Pan na terenie Gminy Mirosławiec?.....	259
Wykres 17 Status zawodowy respondentów	260
Wykres 18 Źródło utrzymania respondentów.....	261

17. Załącznik 1 – Raport z konsultacji społecznych



RAPORT Z KONSULTACJI SPOŁECZNYCH



Dobra przestrzeń – Plan Rewitalizacji dla Gminy i Miasta Mirosławiec na lata 2017-2024

Niniejszy dokument sporządzono zgodnie z zasadą partnerstwa i partycypacji w ścisłym porozumieniu i przy współpracy z samorządem gminnym i przedstawicielami społeczności lokalnej.

Zamawiający:

Gmina i Miasto Mirosławiec

ul. Wolności 37
78-650 Mirosławiec

Wykonawca:

EU-Consult Sp. z o.o.

ul. Toruńska 18c lok. D
80-747 Gdańsk



Mirosławiec, 2017

Wstęp

W celu zapewnienia kompleksowości Programu Rewitalizacji, nieodłącznym jego elementem jest partycypacja społeczna, pozwalająca nie tylko na przygotowanie, ale również na ocenę całego procesu rewitalizacji. Przygotowywanie oraz wdrażanie Programu Rewitalizacji na każdym jego etapie, tj. diagnozy, programowania, wdrażania, oceny oraz monitorowania, oparte jest na zasadach partnerstwa oraz partycypacji społecznej.

Włączenie udziału społecznego do tworzenia procesu rewitalizacji wynika nie tylko z praw obywatelskich do uzyskania informacji o działalności organów władzy publicznej czy dialogu społecznego, w tym potrzeby dialogu oraz współpracy różnych grup społecznych, ale również z podstawowych założeń samego procesu rewitalizacji.

Proces rewitalizacji przestrzeni gminy może się udać tylko przy zaangażowaniu interesariuszy programu, którzy wyrażą swoją akceptację dla planowanego procesu oraz zobowiążą się do późniejszego podtrzymywania efektów zrealizowanych przedsięwzięć. W celu uspołecznienia procesu rewitalizacji wdrożono konsultacje społeczne. Wykorzystanie ich w Programie Rewitalizacji dla Gminy i Miasta Mirosławiec umożliwia:

Przeprowadzenie działań edukacyjnych i informacyjnych przybliżających tematykę rewitalizacji

Poznanie potrzeb i oczekiwań interesariuszy

Działania mające na celu zaangażowanie jak największej liczby interesariuszy w proces rewitalizacji

Wspieranie rozwoju współpracy pomiędzy różnymi grupami interesariuszy

W konsultacjach społecznych aktywnie uczestniczyć mogą wszystkie zainteresowane strony. Pozwala to na wspólne sformułowanie wizji obszaru zdegradowanego oraz wyznaczenie kierunków dalszych działań.

Podmiotami uprawnionymi do uczestniczenia w konsultacjach są:

1. Mieszkańcy obszaru rewitalizacji oraz właściciele, użytkownicy wieczystości nieruchomości i podmioty zarządzające nieruchomościami znajdującymi się na tym obszarze, w tym spółdzielnie mieszkaniowe, wspólnoty mieszkaniowe i towarzystwa budownictwa społecznego;
2. Mieszkańcy gminy inni niż wymienieni w pkt 1;
3. Podmioty prowadzące lub zamierzające prowadzić na obszarze gminy działalność gospodarczą;
4. Podmioty prowadzące lub zamierzające prowadzić na obszarze gminy działalność społeczną, w tym organizacje pozarządowe i grupy nieformalne;
5. Jednostki samorządu terytorialnego i ich jednostki organizacyjne;
6. Organy władzy publicznej;
7. Podmioty, inne niż wymienione w pkt 6, realizujące na obszarze rewitalizacji uprawnienia Skarbu Państwa.

Formami partycypacji społecznej wykorzystanymi w Programie Rewitalizacji Gminy i Miasta Mirosławiec są badania ankietowe, spacer badawczy, wizyta studyjna oraz cztery spotkania konsultacyjne.

Badanie ankietowe

Na etapie diagnozy wyznaczono obszary zdegradowane oraz obszary rewitalizacji. Za obszary najbardziej zdegradowane, wymagające natychmiastowej interwencji, uznano sołectwo Mirosławiec Górny, sołectwo Jabłonkowo oraz wydzielony z miasta Mirosławiec Obszar I, obejmujący ulice: Dworcową, Orłą, Parkową, Plac Wolności, Słoneczną, Spokojną, Wałęcką oraz Wileńską.

By pogłębić wiedzę na temat obszarów rewitalizacji oraz by poznać rzeczywiste potrzeby i oczekiwania mieszkańców, przeprowadzono wywiad ankietowy dotyczący problemów i możliwych do zrealizowania działań na terenie obszarów przeznaczonych do rewitalizacji.

Metodologia

Podczas badania wykorzystano metodę PAPI (Paper & Pen Personal Interview), tj. metodę wywiadu bezpośredniego realizowanego przy użyciu papierowej ankiety prowadzonej przez wykwalifikowanego ankietera. Zaletą badania PAPI jest m.in. możliwość otrzymania pełniejszych i bardziej wyczerpujących odpowiedzi, możliwość zadania dodatkowych pytań przez ankietera oraz możliwość realizowania wywiadu w każdej lokalizacji. Dodatkowo niewielka część ankiet zrealizowana była za pomocą metody CAWI (Computer Assisted Web Interview) tj. wywiadu wspomaganego komputerowo przy pomocy WWW.

Ankiety prowadzone były w dniach 16-22 maja na terenie obszarów rewitalizowanych, tj. Mirosławca Górnego, Jabłonkowa oraz Obszaru I miasta Mirosławiec. Dodatkowo ankieta umieszczona była na stronie internetowej w terminie trwania konsultacji społecznych, tj. od 27 kwietnia do 31 maja 2017 roku.

W badaniu wzięło udział 257 osób z obszaru rewitalizacji. Początkowo próba wynosić miała 200 osób. Zastosowano dobór losowy warstwowy- populacja obszaru rewitalizacji podzielona została na jednorodne i zróżnicowane warstwy (ze względu na miejsce zamieszkania, płeć oraz wiek). Każdy mieszkaniec mógł znajdować się tylko w jednej warstwie. Osoby biorące udział w badaniu losowane były z każdej z warstw. Z uwagi na duże zainteresowanie badaniem, do tak wyliczonej próby dołączyły inne, losowo dobrane osoby.

Część pierwsza ankiety dotyczyła ogólnej charakterystyki gminy, problemów, jakie występują na jej terenie, zaniedbywanych grup społecznych, ale także uczestnictwa w kulturze i gotowości do uczestnictwa w konsultacjach społecznych.

CZĘŚĆ I – ogólna charakterystyka Gminy

Pierwsze pytanie dotyczyło problemów społecznych występujących zdaniem respondentów na terenie całej gminy. Mieszkańcy mieli możliwość wyboru maksymalnie trzech odpowiedzi. Zjawiskiem najczęściej wskazywanym okazały się niskie płace powodujące ubożenie społeczeństwa (42,4%). Związany z tym zjawiskiem jest bezrobocie, wskazane przez 28,4% badanych. Mieszkańcy zauważali, że coraz częściej zdarza się, że ludność rezygnuje z pracy z powodu niskich zarobków stwierdzając, że większe kwoty pieniędzy są w stanie uzyskać z zasiłków i dodatków dla osób potrzebujących.

Drugim w kolejności zjawiskiem kryzysowym jest brak oferty spędzania wolnego czasu dla młodzieży (35,4%) i dorosłych (28,4%), co ściśle wiąże się z brakiem integracji lokalnej społeczności (21,0% wskazań) i małym zaangażowaniem w życie publiczne i społecznym (18,3%). Tak wysoki odsetek wskazań sugeruje potrzebę poszerzenia oferty kulturalnej, rekreacyjnej i sportowej dla mieszkańców, szczególnie zaś dla często zaniedbywanych dorosłych i młodzieży. Udział w zajęciach i wydarzeniach spowoduje wzrost integracji mieszkańców, a w następstwie większe zaangażowanie w sprawy gminy (poczucie wspólnoty wzmacnia lokalny patriotyzm i chęć decydowania o swoim otoczeniu).

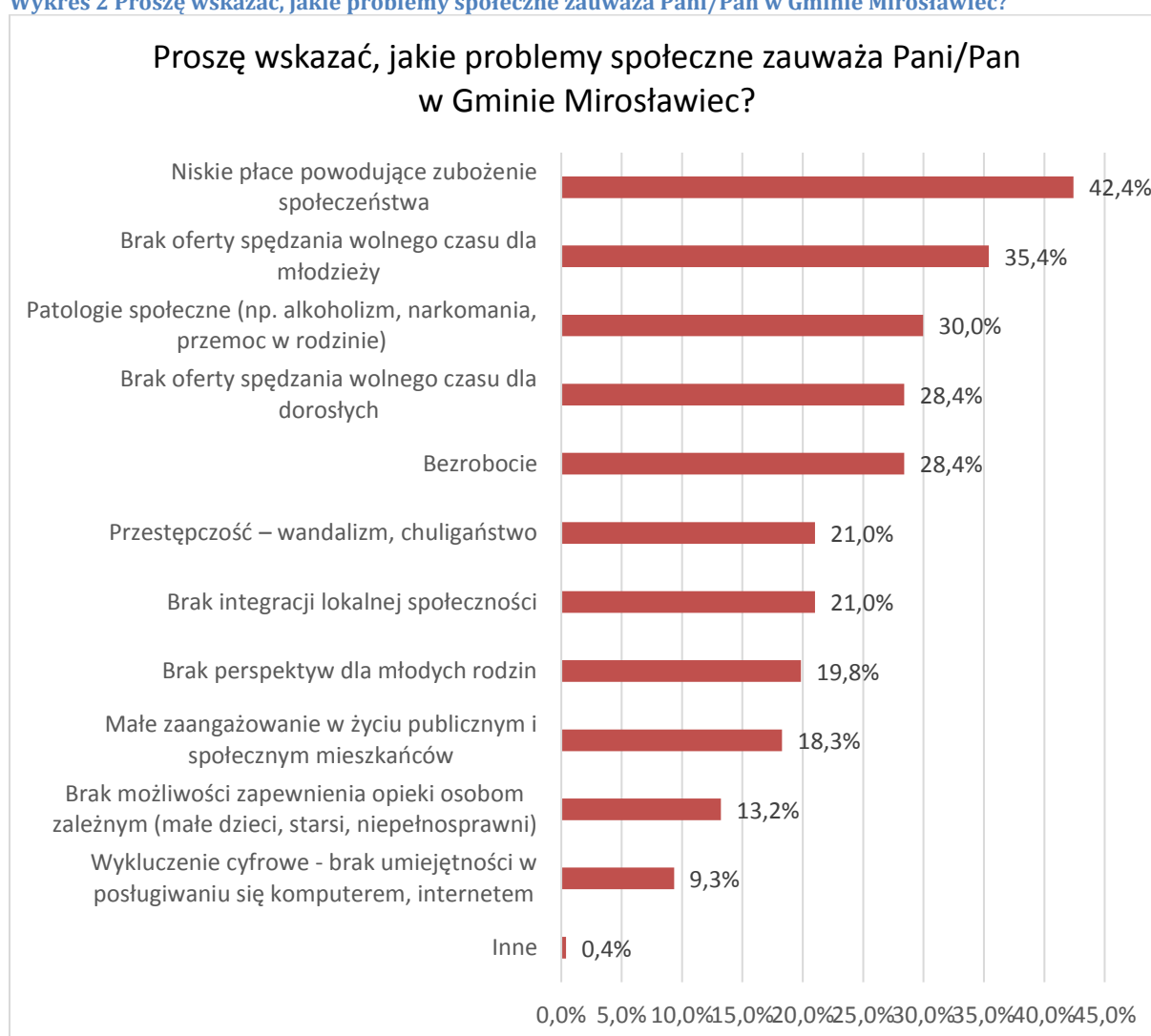
Kolejną kategorią problemów wskazywanych przez mieszkańców są problemy społeczne. Największym problemem w tej sferze są patologie społeczne, m.in. alkoholizm, narkomania czy przemoc w rodzinie (30,0%). Co piąty respondent wskazywał także na przestępczość, w tym głównie wandalizm i chuligaństwo (21,0%). Problemy społeczne są jednymi z najtrudniejszych do wyeliminowania, ponieważ są głęboko zakorzenione w wartościach i nawykach danych osób, często są także dziedziczne.

Niespełna 20% ankietowanych (19,8%) wskazało brak perspektyw dla młodych rodzin, zaś 13,2% brak możliwości zapewnienia opieki osobom zależnym, tj. małym dzieciom, osobom starszym i niepełnosprawnym. Obie kwestie wiążą się z brakiem miejsc, w których osoby zależne mogłyby spędzać czas, podczas gdy inni członkowie rodziny są w

pracy (żłobki, przedszkola, dzienne domy opieki, domy seniora). Ponadto, brak perspektyw dla młodych rodzin związany jest z zagadnieniem podjęcia pracy na terenie gminy oraz komfortowym miejscem zamieszkania i dostępnością do instytucji i usług.

Mimo iż najrzadziej wskazywanym, ważnym dla Mirosławca problemem, jest wykluczenie cyfrowe, czyli brak umiejętności posługiwania się komputerem lub Internetem (9,3% wskazań), znaczna część mieszkańców nie korzysta z nowoczesnych technologii, co powoduje ich wykluczenie z dużej części informacji czy możliwości rozwoju.

Wykres 2 Proszę wskazać, jakie problemy społeczne zauważa Pani/Pan w Gminie Mirosławiec?



Źródło: Opracowanie własne na podstawie przeprowadzonych badań, próba= 257, z uwagi na możliwość wielokrotnego wyboru, odpowiedzi nie sumują się do 100%.

Zdecydowanie najczęściej wskazywanym problemem gospodarczym dotyczącym gminy Mirosławiec, stwierdzonym przez ponad połowę respondentów, jest brak miejsc pracy (51,8%). Duża część mieszkańców, z powodu braku możliwości zatrudnienia na terenie gminy, pracuje w pobliskich miejscowościach, m.in. Kaliszu Pomorskim i Wałczu. Brak miejsc pracy jest spowodowany innymi wskazywanymi przez respondentów problemami – małą liczbą przedsiębiorstw (wskazał tak co trzeci badany) oraz brakiem terenów inwestycyjnych (30,7% wskazań).

Wśród wskazań nieco rzadziej pojawiały się kwestie wsparcia i rozwoju przedsiębiorczości. Brak promocji przedsiębiorczości i wsparcia dla osób zakładających działalność gospodarczą wskazało 24,5% respondentów, brak systemu ulg i zwolnień dla podmiotów prywatnych 21,4%, zaś brak projektów szkoleniowo-doradczych 18,3% osób.

Każda z odpowiedzi wskazana została przez bardzo dużą liczbę osób, stąd należy podjąć działania zmierzające do rozwoju przedsiębiorczości, a tym samym wzrostu liczby przedsiębiorstw.

Wykres 3 Proszę wskazać, jakie problemy gospodarcze zauważa Pani/Pan w Gminie Mirosławiec?



Źródło: Opracowanie własne na podstawie przeprowadzonych badań, próba= 257, z uwagi na możliwość wielokrotnego wyboru, odpowiedzi nie sumują się do 100%.

Wśród problemów infrastrukturalnych najczęściej wskazywanym problemem była niska jakość terenów zieleni urządzonej (skwery, parki) – taką odpowiedź zaznaczyło 64,2% osób. Inne problemy rekreacyjne i estetyczne były wskazywane znacznie rzadziej – zaniedbana estetyka przestrzeni gminy (elewacje budynków) została uznana za problem przez 26,8% osób, zaś zły stan przestrzeni wspólnych (podwórek) dla mieszkańców budynków wielorodzinnych przez 24,9% osób. Ponad połowa badanych wskazała także na brak lub zły stan ciągów komunikacyjnych (52,9%), który wpływa na bezpieczeństwo, komfort i czas poruszania się po terenie gminy, bezpośrednio wpływa także na jakość życia mieszkańców.

Zdecydowanie mniejszy odsetek osób za znaczący problem uznał zły stan środowiska (m.in. smog i dzikie wysypiska) – taką odpowiedź zaznaczyło 28,8% badanych. Za problem o najniższym natężeniu uznane zostało niedostosowanie przestrzeni do osób starszych i niepełnosprawnych, w tym obecność podjazdów dla wózków, barierek czy brak progów (23,7% wskazań).

Wykres 4 Proszę wskazać, jakie problemy infrastrukturalne zauważa Pani/Pan w Gminie Mirosławiec.

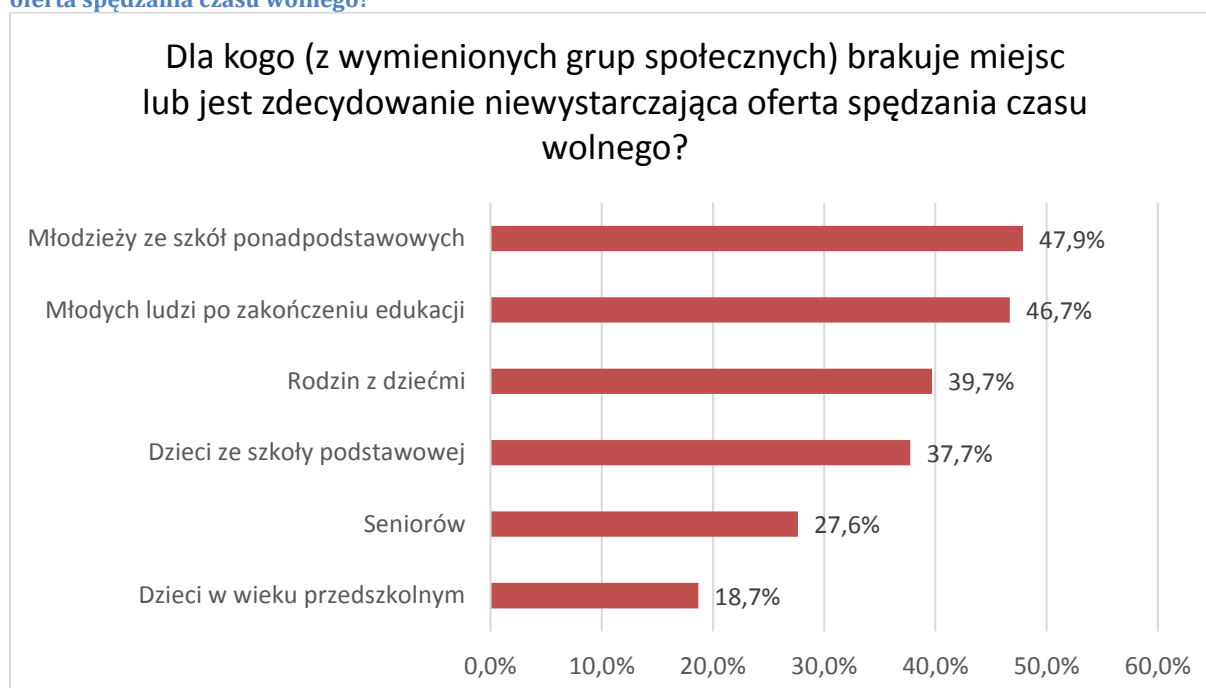


Źródło: Opracowanie własne na podstawie przeprowadzonych badań, próba= 257, z uwagi na możliwość wielokrotnego wyboru, odpowiedzi nie sumują się do 100%.

Zdaniem średnio 47,0% badanych najczęściej pomijaną grupą w organizacji zajęć i możliwości spędzania czasu wolnego jest młodzież ze szkół ponadpodstawowych oraz młodzież, która zakończyła edukację (odpowiednio 47,9% i 46,7% wskazań). Są to osoby

„za dorosłe” na zajęcia dla dzieci, zaś „za młode” na zajęcia dla dorosłych. Faktem jest, że do ludzi młodych często trudniej dotrzeć z ofertą, trudniej zadowolić ich oczekiwania, stąd wiele placówek czy organizacji pomija tę grupę w grafiku swoich działań. Niespełna 40,0% badanych twierdziła, że także rodziny z dziećmi oraz dzieci ze szkoły podstawowej nie mają zapewnionej wystarczającej oferty spędzania czasu wolnego. W przypadku tych grup to brak zajęć organizowanych, ale także placów zabaw czy parków. Zdania, że to seniorzy są grupą, dla której brak miejsc do spędzania czasu wolnego, było 27,6% respondentów, zaś najmniejsza liczba osób opowiedziała się za brakiem oferty dla dzieci w wieku przedszkolnym (18,7%).

Wykres 5 Dla kogo (z wymienionych grup społecznych) brakuje miejsc lub jest zdecydowanie niewystarczająca oferta spędzania czasu wolnego?



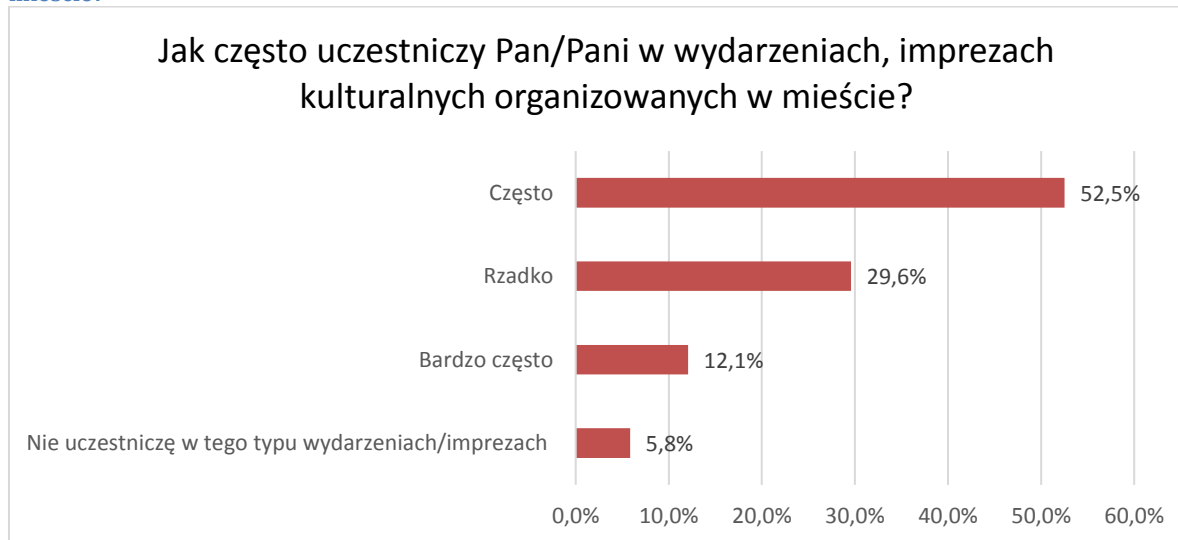
Źródło: Opracowanie własne na podstawie przeprowadzonych badań, próba= 257. Z uwagi na możliwość wielokrotnego wyboru, odpowiedzi nie sumują się do 100%.

Ponad połowa respondentów przyznała, że w wydarzeniach organizowanych na terenie gminy uczestniczy często (52,5%). Kolejne 12,1% w takich imprezach uczestniczy bardzo często. Prawie co trzeci badany mieszkaniec obszaru rewitalizacji (29,6%) w imprezach publicznych uczestniczy rzadko, zaś 5,8% ankietowanych w ogóle nie uczestniczy w tego typu wydarzeniach.

Uczestnictwo w wydarzeniach lub imprezach organizowanych przez gminę może być sposobem na wzrost integracji, poczucie wspólnoty oraz aktywizację społeczną mieszkańców gminy Mirosławiec. Często są to bowiem wydarzenia związane z życiem

gminy, upamiętniające ważne dla Mirosławca wydarzenia, świętujące rozpoczęcie lub zakończenie pewnego okresu w roku.

Wykres 6 Jak często uczestniczy Pan/Pani w wydarzeniach, imprezach kulturalnych organizowanych w mieście?



Źródło: Opracowanie własne na podstawie przeprowadzonych badań, próba= 257.

Respondentów zapytano także o to, czy wiążą swoją przyszłość z miejscowością, w której mieszkają. Aż 69,0% badanych odpowiedziało, że tak, w tym 27,0% osób było na to w pełni zdecydowane. Swojej przyszłości z miejscowością, w której mieszkają (czyli miejscowością rewitalizowaną) nie wiąże 14,0% ankietowanych, z czego 6,0% jest zdecydowanych na przeprowadzkę. Tę opcję wybierają głównie osoby młode, które chcą wyjechać na studia lub w poszukiwaniu pracy i wyższej jakości życia. 17,0% badanych wciąż nie jest pewnych, czy swoją przyszłość wiążą z zamieszkiwaną obecnie miejscowością, czy zamierzają przeprowadzić się w inne miejsce.

Wykres 7 Czy wiąże Pani/Pan swoją przyszłość z miejscowością, w której Pani/Pan mieszka?



Źródło: Opracowanie własne na podstawie przeprowadzonych badań, próba= 257.

By zbadać zaangażowanie mieszkańców w życie gminy, w tym w współtworzenie Programu Rewitalizacji, badanych zapytano o gotowość do udziału w konsultacjach społecznych. Aż 79,0% respondentów stwierdziło gotowość do rozmów z władzami Gminy na temat rozwoju obszaru. Co czwarty badany mieszkaniec zaprzeczył chęci uczestniczenia w tego typu spotkaniach.

Należy pamiętać, że wyrażenie gotowości nie przekłada się na faktyczny udział w spotkaniach, jednak jest to zdecydowanie dobry znak, który świadczy o poczuciu sprawczości i chęci współdecydowania o najważniejszych kwestiach swojej małej ojczyzny.

Wykres 8 Czy wyraża Pan/Pani gotowość do udziału w konsultacjach społecznych (rozmowa z władzami Gminy na temat rozwoju)?



Źródło: Opracowanie własne na podstawie przeprowadzonych badań, próba= 256 (1 brak danych).

Respondentów zapytano także o gotowość do włączenia się w działania podejmowane na rzecz poprawy jakości życia w swoim miejscu zamieszkania. Aż 87,9% badanych stwierdziło, że włączyłoby się w działania upiększające otoczenie lub poprawiające jakość zamieszkiwania. Odpowiedzi negatywnej udzieliło jedynie 12,1% ankietowanych.

Taki wynik, podobnie jak wynik w pytaniu powyżej, świadczyć może o dużym zainteresowaniu swoim otoczeniem i chęci angażowania się w zmiany na lepsze.

Wykres 9 Czy włączył(a)by się Pani/Pan w działania podejmowane na rzecz poprawy życia w miejscu zamieszkania?



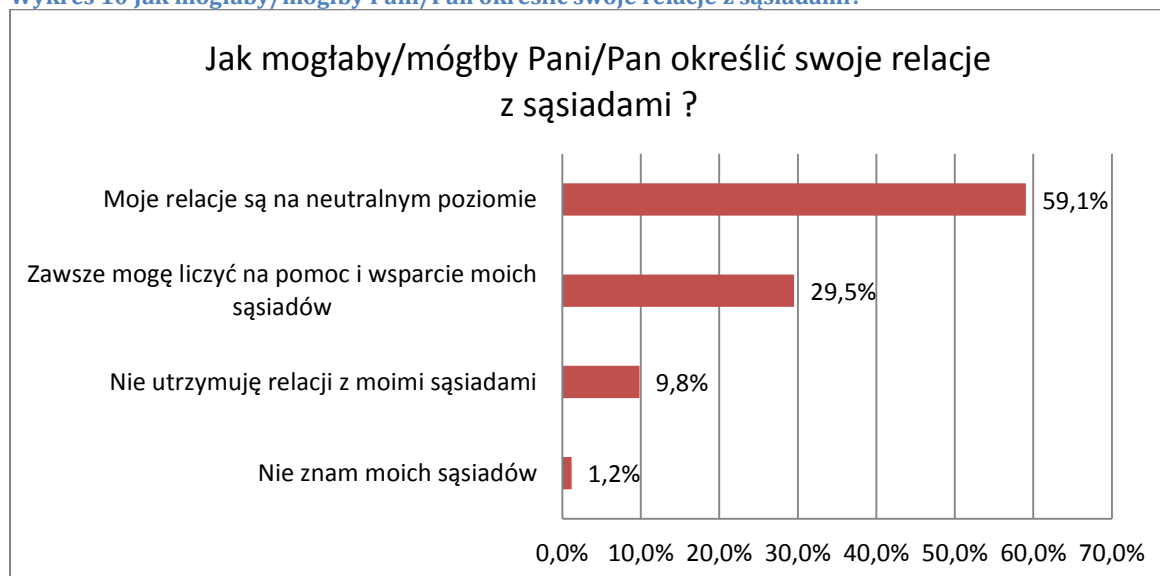
Źródło: Opracowanie własne na podstawie przeprowadzonych badań, próba= 256 (1 brak danych).

CZEŚĆ II – charakterystyka obszaru rewitalizacji

Współczesnym przemianom towarzyszy osłabienie tradycyjnych więzi społecznych, szczególnie tych opierających się na bliskości terytorialnej. Relacje z sąsiadami są wskaźnikiem integracji oraz zakorzenienia w danym miejscu. Dobre stosunki z sąsiadami to także podstawa harmonijnego życia w społeczności.

Ponad połowa respondentów oceniła swoje relacje z sąsiadami, jako neutralne (59,1% osób). Niespełna 1/3 ankietowanych (29,5%) swoje relacje określiła jako bardzo dobre, stwierdzając, że zawsze mogą liczyć na pomoc i wsparcie ze strony swoich sąsiadów. Co dziesiąty badany stwierdził, że nie utrzymuje relacji ze swoimi sąsiadami, w tym 1,2% osób w ogóle nie zna osób mieszkających w sąsiedztwie.

Wykres 10 Jak mogłaby/mógłby Pani/Pan określić swoje relacje z sąsiadami?



Źródło: Opracowanie własne na podstawie przeprowadzonych badań, próba= 254 (3 braki danych).

Zdaniem respondentów, zdecydowanie największym problemem Mirosławca Górnego jest alkoholizm – taki pogląd wyraziło 45,6% badanych. Problemem o wysokim natężeniu jest także bezrobocie (35,2% osób) oraz często wynikające z niego przestępczość i wandalizm (21,1%). Wśród najpilniejszych do rozwiązania spraw znalazły się także powiązane ze sobą kwestie: brak oferty kulturalnej i rekreacyjnej (33,4%), niski poziom uczestnictwa w życiu publicznym (31,4%) oraz niski poziom zaufania w społeczeństwie (31,3%). Najrzadziej wskazywanymi problemami Mirosławca Górnego była duża liczba osób starszych (10,1% badanych) oraz niepełnosprawność (9,8%).

Wśród największych problemów sołectwa Jabłonkowo wymieniano patologie społeczne - alkoholizm (34,1%), ubóstwo (25,1%), a także bezrobocie (31,0%). Podobnie jak w przypadku Mirosławca Górnego, za problem o wysokim natężeniu uznano brak oferty kulturalnej i rekreacyjnej (25,1%) oraz niski poziom uczestnictwa w życiu publicznym (23,0%). Narkomania oraz przemoc w rodzinie uznane zostały za problemy najmniej pilne do rozwiązania (odpowiednio 3,5% oraz 5,9% respondentów wskazało te odpowiedzi).

Za najważniejsze, zdaniem respondentów, zjawiska kryzysowe Obszaru I, uznano pogłębiające się nawzajem bezrobocie, alkoholizm oraz ubóstwo (odpowiednio 33,1%, 31,7% oraz 29,3% odpowiedzi). Ponadto, za poważny problem uznano niski poziom uczestnictwa w życiu publicznym (28,9%). Za problem o znikomym natężeniu na terenie Obszaru I ankietowani uznali narkomanię (3,8% osób).

Odpowiedzi respondentów wskazują na dysonans – z jednej strony deklarują gotowość do uczestnictwa w konsultacjach i współdziałania w imię dobra wspólnego, z drugiej natomiast uważają niski poziom uczestnictwa w życiu publicznym za jeden z najpoważniejszych problemów wszystkich obszarów rewitalizowanych.

Tabela 30 Które spośród wymienionych problemów społecznych występują na obszarach rewitalizacji w wysokim natężeniu?

Problem społeczny	Mirosławiec Górny		Jabłonkowo		Obszar I	
	Liczba osób	% osób	Liczba osób	% osób	Liczba osób	% osób
Bezrobocie	101	35,2%	89	31,0%	95	33,1%
Ubóstwo	75	26,1%	72	25,1%	84	29,3%
Przestępczość i wandalizm	92	32,1%	29	10,1%	42	14,6%
Niski poziom uczestnictwa w życiu publicznym	90	31,4%	66	23,0%	83	28,9%
Niski poziom zaufania w społeczeństwie	61	31,3%	49	17,7%	61	21,3%
Duża liczba osób starszych	29	10,1%	46	16,0%	54	18,8%
Alkoholizm	131	45,6%	98	34,1%	91	31,7%
Narkomania	51	17,8%	10	3,5%	11	3,8%

Przemoc w rodzinie	48	16,7%	17	5,9%	42	14,6%
Problemy opiekuńczo-wychowawcze	82	28,6%	41	14,3%	56	19,5%
Niepełnosprawność	28	9,8%	38	13,2%	37	12,9%
Brak oferty kulturalnej i rekreacyjnej	96	33,4%	72	25,1%	37	12,9%
Brak dostępu do nowoczesnej technologii (komputer, internet)	39	13,6%	50	17,4%	37	12,9%

Źródło: Opracowanie własne na podstawie przeprowadzonych badań, próba= 257. Z uwagi na możliwość wielokrotnego wyboru, odpowiedzi nie sumują się do 100%.

Zdecydowanie najczęściej wskazywanym problemem gospodarczym na terenie sołectwa Mirosławiec Górny był brak miejsc pracy – taki problem stwierdziło 44,4% respondentów. Drugim w kolejności zjawiskiem kryzysowym w sferze gospodarczej była mała liczba przedsiębiorstw (26,8%), która bezpośrednio wpływa na brak miejsc pracy na terenie Mirosławca Górnego. Mniej niż 20,0% badanych wskazało na brak terenów inwestycyjnych (19,8%), niskie wykształcenie mieszkańców (17,9%), brak promocji przedsiębiorczości i wsparcia dla osób zakładających działalność gospodarczą (17,5%), brak ofert z Powiatowego Urzędu Pracy (16,7%) oraz brak wiedzy na temat zakładania własnej działalności gospodarczej (14,4%).

Na terenie sołectwa Jabłonkowo, podobnie jak w przypadku Mirosławca Górnego, głównym problemem w sferze gospodarczej jest brak miejsc pracy (31,1%). Dość dużym problemem jest także niskie wykształcenie mieszkańców (23,3%) oraz mała liczba przedsiębiorstw (17,9%). Najrzadziej wskazywanym problemem (12,1%) był brak ofert z Powiatowego Urzędu Pracy, co może wskazywać, że to nie brak ofert jest powodem bezrobocia, lecz rodzaj ofert, niskie płace lub brak chęci podjęcia pracy.

Obszar I był spośród problemów gospodarczych najrzadziej wskazywanym obszarem. Mimo to problemem o najwyższym natężeniu, podobnie jak w przypadku Jabłonkowa i Mirosławca Górnego, jest zdaniem respondentów brak miejsc pracy (21,8% wskazań). Niewiele niższy odsetek osób wskazał na brak promocji przedsiębiorczości i wsparcia dla osób zakładających działalność gospodarczą (19,5%) oraz brak systemu ulg i zwolnień dla podmiotów prywatnych (19,1%). Podobnie też jak w przypadku Jabłonkowa,

najbardziej wskazywanym problemem gospodarczym na terenie Obszaru I jest brak ofert z Powiatowego Urzędu Pracy (11,3%).

Tabela 31 Które spośród wymienionych problemów gospodarczych występują na obszarach rewitalizacji w wysokim natężeniu?

Problem gospodarczy	Mirosławiec Górny		Jabłonkowo		Obszar I	
	Liczba osób	% osób	Liczba osób	% osób	Liczba osób	% osób
Brak miejsc pracy	114	44,4%	80	31,1%	56	21,8%
Niskie wykształcenie mieszkańców	46	17,9%	60	23,3%	42	16,3%
Mała liczba przedsiębiorstw	69	26,8%	46	17,9%	35	13,6%
Brak promocji przedsiębiorczości i wsparcia dla osób zakładających działalność gospodarczą	45	17,5%	41	16,0%	50	19,5%
Brak wiedzy na temat zakładania własnej działalności gospodarczej	37	14,4%	41	16,0%	40	15,6%
Brak projektów szkoleniowo-doradczych	56	21,8%	39	15,2%	38	14,8%
Brak systemu ulg i zwolnień dla podmiotów prywatnych	57	22,2%	39	15,2%	49	19,1%
Brak terenów inwestycyjnych	51	19,8%	39	15,2%	41	16,0%
Brak ofert z Powiatowego Urzędu Pracy	43	16,7%	31	12,1%	29	11,3%

Źródło: Opracowanie własne na podstawie przeprowadzonych badań, próba= 257. Z uwagi na możliwość wielokrotnego wyboru, odpowiedzi nie sumują się do 100%.

Mirosławiec Górny był najczęściej wskazywanym sołectwem w obszarze problemów infrastrukturalnych. Wśród problemów o najwyższym natężeniu wskazywano na zły stan dróg i chodników (43,6% osób), brak zagospodarowania przestrzeni, w tym brak ławek, małej architektury czy zadbanej zieleni (38,1%). Niewiele niższy odsetek wskazań otrzymały brak lub zła jakość terenów rekreacyjno-sportowych (35,8%) oraz brak lub zła jakość obiektów usługowo-handlowych i lokali gastronomicznych (35,4%). Zdecydowanie najbardziej wskazywanym problemem w sferze infrastrukturalnej był brak lub zła jakość obiektów usług w zakresie pomocy społecznej (6,6%).

Wśród najbardziej pilnych do rozwiązania problemów Jabłonkowa badani wyróżnili zły stan dróg i chodników (30,0%), brak lub złą jakość obiektów usług kulturalnych (28,8%), brak zagospodarowania przestrzeni w zieleń i małą architekturę (28,4%) oraz brak lub złą jakość obiektów usługowo-handlowych i lokali gastronomicznych (26,5%). Mniej niż 10,0% wskazań otrzymały dwa zjawiska: brak lub zła jakość obiektów usług ochrony zdrowia (8,2%) oraz brak lub zła jakość obiektów usług w zakresie pomocy społecznej (5,1%).

Kolejny raz najrzadziej wskazywanym terenem w zakresie problemów infrastrukturalnych był Obszar I. Do największych zjawisk kryzysowych w tej sferze, podobnie jak w przypadku Jabłonkowa, zaliczono zły stan dróg i chodników (28,8%). Ponad 1/4 badanych wskazała także na brak zagospodarowania przestrzeni (24,5%), brak lub złą jakość usług kulturalnych (23,3%), brak dostosowania przestrzeni publicznych do potrzeb osób niepełnosprawnych (20,6%) oraz zły stan środowiska naturalnego (20,2%). Najrzadziej wskazywanym problemem był brak lub zła jakość obiektów usług w zakresie pomocy społecznej (3,9%), co z pewnością skorelowane jest z działającym na terenie miasta Ośrodkiem Pomocy Społecznej.

Tabela 32 Które spośród wymienionych problemów infrastrukturalnych występują na obszarach rewitalizacji w wysokim natężeniu?

Problem infrastrukturalny	Mirosławiec Górny		Jabłonkowo		Obszar I	
	Liczba osób	% osób	Liczba osób	% osób	Liczba osób	% osób
Brak dostosowania przestrzeni publicznych do potrzeb osób niepełnosprawnych	57	22,2%	51	19,8%	53	20,6%
Zły stan dróg i chodników	112	43,6%	77	30,0%	74	28,8%
Brak zagospodarowania przestrzeni (zieleń, mała architektura, ławki)	98	38,1%	73	28,4%	63	24,5%
Brak lub zła jakość obiektów usług kulturalnych	73	28,4%	74	28,8%	60	23,3%
Brak lub zła jakość terenów rekreacyjno-sportowych	92	35,8%	60	23,3%	46	17,9%

Brak lub zła jakość obiektów usługowo-handlowych i lokali gastronomicznych	91	35,4%	68	26,5%	42	16,3%
Zły stan budynków mieszkalnych, w tym wyposażenie w podstawowe media	40	15,6%	38	14,8%	48	18,7%
Zły stan środowiska naturalnego (np. jakość powietrza, wody)	35	13,6%	36	14,0%	52	20,2%
Brak lub zła jakość obiektów usług opiekuńczych nad małymi dziećmi	38	14,8%	30	11,7%	38	14,8%
Brak lub zła jakość obiektów usług edukacyjnych	19	7,4%	30	11,7%	36	14,0%
Brak lub zła jakość obiektów usług służby zdrowia	20	7,8%	21	8,2%	41	16,0%
Brak lub zła jakość obiektów usług w zakresie pomocy społecznej	17	6,6%	13	5,1%	10	3,9%

Źródło: Opracowanie własne na podstawie przeprowadzonych badań, próba= 257. Z uwagi na możliwość wielokrotnego wyboru, odpowiedzi nie sumują się do 100%.

Badanych poproszono o wskazanie przedsięwzięć, które będą stanowić odpowiedź na zdiagnozowane problemy w sferze społecznej, gospodarczej oraz infrastrukturalno-środowiskowej.

Wśród działań infrastrukturalnych na terenie Obszaru I, największa liczba osób (62 osoby, tj. 24,1%) wskazała na potrzebę poprawy bezpieczeństwa poprzez modernizację oświetlenia ulicznego. Ponad 1/5 respondentów (21,8%) za ważne działanie uznała modernizację i zagospodarowanie parku miejskiego, w tym stworzenie placu spotkań „Senior”, zmianę nawierzchni, poprawę jakości oświetlenia oraz zadbanie o zieleń.

Kolejne działania także służą rekreacji i aktywizacji mieszkańców. Są to modernizacja obiektów sportowych (w tym modernizacja stadionu miejskiego oraz boiska do piłki ręcznej) – 16,7%, rewitalizacja rynku (Plac Wolności) – 14,8%, rozszerzenie działalności Ośrodka Kultury, m.in. o strzelnicę lub siłownię – 7,4% oraz powstanie ścieżki zdrowia z urządzeniami do ćwiczeń (1,9%).

Kilka spośród działań dotyczy poprawy jakości miejsca zamieszkania. Są to: zagospodarowanie terenu między blokami ul. Spokojnej, ul. Parkowej, ul. Wolności oraz Ośrodkiem Kultury (odwodnienie terenu, renowacja chodników i zagospodarowanie zieleni) – 15,2%, rozbudowa mieszkań socjalnych i komunalnych (2,7%) oraz modernizacja budynków mieszkalnych (1,6%).

Pozostałe projekty dotyczą infrastruktury publicznej, w tym budynków użyteczności publicznej oraz przebudowy dróg – przebudowa drogi wzdłuż torów od ul. Dworcowej do ul. Orlej wraz z zagospodarowaniem terenu wokół Dworca PKS (14,0%), modernizacja i doposażenie Szkoły Podstawowej w Mirosławcu (13,6%), modernizacja drogi gminnej ul. Parkowa do 12 Bazy BSP wraz z poprawą stanu ścieżki rowerowej i jej oświetlenia (8,2%), rozszerzenie oferty lokali gastronomicznych (6,2%), Dom Wsparcia Dziennego dla seniorów (4,3%), przebudowa targowiska na ul. Spokojnej (2,3%), oraz remont Muzeum Walk o Wał Pomorski (1,9%). Jeden z ankietowanych stwierdził, iż potrzebny jest remont i ponowne zagospodarowanie budynku dworca, w związku z czym takie działania powinno się wymusić na właścicielu budynku.

Tabela 33 Które przedsięwzięcia infrastrukturalne na terenie Obszaru I Pani/Pana zdaniem powinny być zrealizowane w pierwszej kolejności ?

Obszar I		
Działanie	Liczba osób	% osób
Modernizacja oświetlenia ulicznego	62	24,1%
Modernizacja i zagospodarowanie parku miejskiego (Plac spotkań „Senior”, zmiana nawierzchni, zieleń, oświetlenie)	56	21,8%
Modernizacja obiektów sportowych (stadion miejski, boisko do piłki ręcznej)	43	16,7%
Zagospodarowanie terenu (odwodnienie, chodniki, zieleń) pomiędzy blokami ul. Spokojna 1,2 ul. Parkowa 3, ul. Wolności 22 oraz Ośrodkiem Kultury	39	15,2%
Rewitalizacja rynku – Plac Wolności	38	14,8%
Przebudowa drogi wzdłuż torów od ul. Dworcowej do ul. Orlej wraz z zagospodarowaniem terenu wokół Dworca PKS	36	14,0%

Modernizacja i doposażenie Szkoły Podstawowej w Mirosławcu	35	13,6%
Modernizacja drogi gminnej ul. Parkowa do 12 Bazy BSP (jednostki wojskowej) wraz z poprawieniem stanu ścieżki rowerowej i jej oświetlenia	21	8,2%
Rozszerzenie działalności Ośrodka Kultury (strzelnica lub siłownia)	19	7,4%
Rozszerzenie oferty lokali gastronomicznych	16	6,2%
Dom Wsparcia Dziennego dla seniorów	11	4,3%
Rozbudowa mieszkań socjalnych i komunalnych	7	2,7%
Przebudowa targowiska ul. Spokojna	6	2,3%
Remont Muzeum Walk o Wał Pomorski	5	1,9%
Ścieżka zdrowia z urządzeniami do ćwiczeń	5	1,9%
Modernizacja budynków mieszkalnych	4	1,6%
Inne	1	0,4%

Źródło: Opracowanie własne na podstawie przeprowadzonych badań, próba= 257. Z uwagi na możliwość wielokrotnego wyboru, odpowiedzi nie sumują się do 100%.

Wśród działań infrastrukturalnych w Mirosławcu Górnym 41,6% osób za najważniejsze działanie uznało modernizację dróg i chodników. Nieco mniejszy odsetek respondentów (36,2%) wskazał na budowę boiska dla dzieci i młodzieży, zaś 32,7% osób na modernizację ścieżki pieszo-rowerowej z Mirosławca do Mirosławca Górnego. Kolejne dwa działania wskazują na potrzebę przedsięwzięć w zakresie rekreacji i integracji – tworzenie miejsc rekreacji (28,0%) oraz zagospodarowanie przestrzeni publicznych na skwery, place zabaw i inne (24,1%). 16,3% respondentów wskazało na potrzebę modernizacji i termomodernizacji przedszkola, zaś 4,7% modernizację budynków mieszkalnych.

Wśród innych działań proponowanych przez mieszkańców, zdecydowanie najczęściej wymieniana była modernizacja kasyna (11 wskazań), oraz: modernizacja i ogrodzenie placu zabaw (5 wskazań), utworzenie siłowni (8 wskazań), powstanie lokalu lub kawiarenki, w tym kawiarenki internetowej (3 wskazania), miejsce rekreacji dla seniorów, dzieci i młodzieży (po 1 wskazaniu) oraz wymiana sieci wodno-kanalizacyjnej i przewodów ciepłych (1 wskazanie).

Tabela 34 Które przedsięwzięcia infrastrukturalne na terenie Mirosławca Górnego Pani/Pana zdaniem powinny być zrealizowane w pierwszej kolejności ?

Mirosławiec Górny		
Działanie	Liczba osób	% osób
Modernizacja dróg i chodników	107	41,6%
Budowa boiska dla dzieci i młodzieży	93	36,2%
Modernizacja ścieżki pieszo-rowerowej Mirosławiec – Mirosławiec Górny	84	32,7%
Tworzenie miejsc rekreacji	72	28,0%
Zagospodarowanie przestrzeni publicznych na skwery, place zabaw itp.	62	24,1%
Modernizacja i termomodernizacja przedszkola	42	16,3%
Inne	29	11,3%
Modernizacja budynków mieszkalnych	12	4,7%

Źródło: Opracowanie własne na podstawie przeprowadzonych badań, próba= 257. Z uwagi na możliwość wielokrotnego wyboru, odpowiedzi nie sumują się do 100%.

Co trzeci badany wskazał, że najważniejszym działaniem z zakresu infrastruktury w miejscowości Jabłonkowo jest modernizacja oświetlenia ulicznego od Jabłonkowa do drogi krajowej nr 10 (33,5%). W przybliżeniu co czwarty respondent wskazał na potrzebę utworzenia świetlicy wiejskiej oraz modernizację dróg i chodników (odpowiednio 26,1% i 24,5%). Na zagospodarowanie przestrzeni publicznych na skwery, place zabaw i inne zagłosowało 22,2%. Ważne projekty związane z budową i modernizacją infrastruktury mieszkalnej, to zdaniem badanych budowa mieszkań komunalnych i socjalnych (7,4%) oraz modernizacja budynków mieszkalnych (1,6%).

Spośród innych pomysłów na działania, aż sześć wskazań dotyczyło poprawy funkcjonowania boiska, w tym głównie poprawy ogrodzenia, zaś jeden głos dotyczył powstania baru lub sklepu.

Tabela 35 Które przedsięwzięcia infrastrukturalne na terenie Jabłonkowa Pani/Pana zdaniem powinny być zrealizowane w pierwszej kolejności ?

Jabłonkowo		
Działanie	Liczba osób	% osób

Modernizacja oświetlenia ulicznego od Jabłonkowa do drogi krajowej nr 10	86	33,5%
Utworzenie świetlicy wiejskiej	67	26,1%
Modernizacja dróg i chodników	63	24,5%
Zagospodarowanie przestrzeni publicznych na skwery, place zabaw itp.	57	22,2%
Budowa mieszkań komunalnych i socjalnych	19	7,4%
Inne, jakie?	7	2,7%
Modernizacja budynków mieszkalnych	4	1,6%

Źródło: Opracowanie własne na podstawie przeprowadzonych badań, próba= 257. Z uwagi na możliwość wielokrotnego wyboru, odpowiedzi nie sumują się do 100%.

Z uwagi na podobieństwo potrzeb społeczno-gospodarczych, stworzono jedną tabelę opisującą działania dla wszystkich trzech rewitalizowanych obszarów.

Wśród działań społeczno-gospodarczych sołectwa Mirosławca Górny za najważniejsze uznano realizację programów aktywizacji i integracji (30,7%). Nieco mniej głosów otrzymały realizacja programów dla osób starszych (27,6%) oraz poprawa bezpieczeństwa, głównie poprzez monitoring i większą liczbę patroli (27,2%). Co czwarty ankietowany wskazał na potrzebę organizacji większej liczby wydarzeń o charakterze kulturalnym i rekreacyjnym (25,3%). Kolejne dwa działania, które mają za zadanie rozwiązać problemy, to działania gospodarcze – promocja przedsiębiorczości i wsparcie osób zakładających własną działalność gospodarczą (w tym szkolenia z zakładania własnej firmy, dotacje i ulgi) oraz realizacja projektów szkoleniowo-doradczych dla osób bezrobotnych – odpowiednio po 60 i 57 głosów. Niespełna 1/5 badanych (18,7%) za najważniejsze działanie uznała wsparcie osób wykluczonych i ich rodzin, m.in. osób ubogich, uzależnionych i niepełnosprawnych. Wśród innych zaproponowanych działań znalazła się edukacja ekologiczna.

Sołectwo Jabłonkowo otrzymało mniej wskazań niż Mirosławiec Górny. Wśród działań, które zdaniem respondentów mają szansę rozwiązać problemy społeczno-gospodarcze obszaru, są głównie: realizacja programów dla osób starszych (22,2%), realizacja programów aktywizacji i integracji (21,8%) oraz realizacja projektów szkoleniowo-doradczych dla osób bezrobotnych (20,2%). 15,2% zaznaczeń otrzymała promocja przedsiębiorczości i wsparcie osób zakładających własną działalność gospodarczą. Ponad

10,0% ankietowanych wskazało także na potrzebę organizacji większej liczby wydarzeń o charakterze kulturalnym i rekreacyjnym (13,2%) oraz wsparcie i aktywizację osób wykluczonych i ich rodzin (11,3%). Rozwiązaniem wskazywanym najrzadziej była poprawa bezpieczeństwa na terenie Jabłonkowa (jedynie 4,7%).

Zdecydowanie najczęściej wskazywanym działaniem w sferze społeczno-gospodarczej na terenie Obszaru I była realizacja programów dla osób starszych (33,1%, tj. 85 głosów). Niespełna 1/5 badanych opowiedziało się za utworzeniem miejsca spotkań integrujących mieszkańców, tzw. Klubu Integracji Mieszkańców (19,1%). Nieco mniej wskazań otrzymało wsparcie osób wykluczonych i ich rodzin (17,1%), organizacja większej liczby wydarzeń o charakterze kulturalnym i rekreacyjnym (15,2%), realizacja projektów szkoleniowo-doradczych dla osób bezrobotnych (14,8%) oraz realizacja programów aktywizacji i integracji (13,2%). Najmniej wskazań otrzymały poprawa bezpieczeństwa (8,9%) oraz promocja przedsiębiorczości i wsparcie dla osób zakładających własną działalność gospodarczą (7,0%).

Tabela 36 Które przedsięwzięcia społeczno-gospodarcze we wskazanych poniżej obszarach Pani/Pana zdaniem powinny być zrealizowane w pierwszej kolejności ?

	Mirosławiec Górny		Jabłonkowo		Obszar I	
	Liczba osób	% osób	Liczba osób	% osób	Liczba osób	% osób
Działania społeczno-gospodarcze						
Wsparcie osób wykluczonych i ich rodzin (osoby ubogie, uzależnione, niepełnosprawne itd.)	48	18,7%	29	11,3%	44	17,1%
Realizacja programów dla osób starszych	71	27,6%	57	22,2%	85	33,1%
Realizacja projektów szkoleniowo-doradczych dla osób bezrobotnych	57	22,2%	52	20,2%	38	14,8%
Promocja przedsiębiorczości, wsparcie dla osób zakładających działalność gospodarczą (szkolenia, dotacje, dofinansowania)	60	23,3%	39	15,2%	18	7,0%
Realizacja programów aktywizacji i integracji	79	30,7%	56	21,8%	34	13,2%

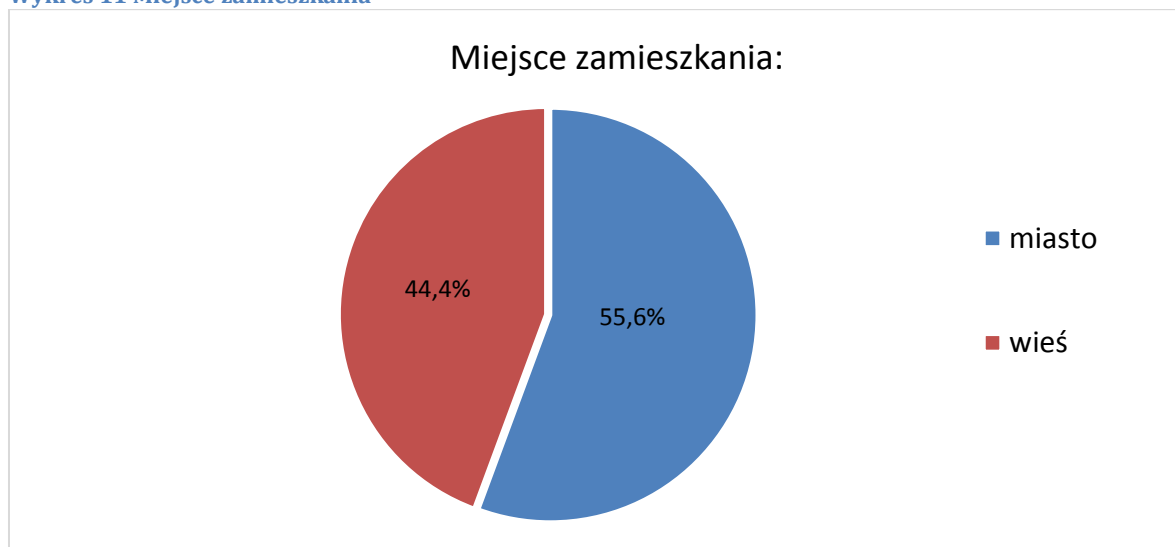
Organizacja większej liczby wydarzeń o charakterze kulturalnym i rekreacyjnym	65	25,3%	34	13,2%	39	15,2%
Poprawa bezpieczeństwa (patrole policji, monitoring)	70	27,2%	12	4,7%	23	8,9%
Inne, jakie?	1	0,4%	0	0,0%	0	0,0%

Źródło: Opracowanie własne na podstawie przeprowadzonych badań, próba= 257. Z uwagi na możliwość wielokrotnego wyboru, odpowiedzi nie sumują się do 100%.

METRYKA

Ponad połowa badanych mieszkańców obszaru rewitalizacji to mieszkańcy miasta Mirosławiec (55,6%). Mieszkańcy wsi stanowili 44,4% respondentów.

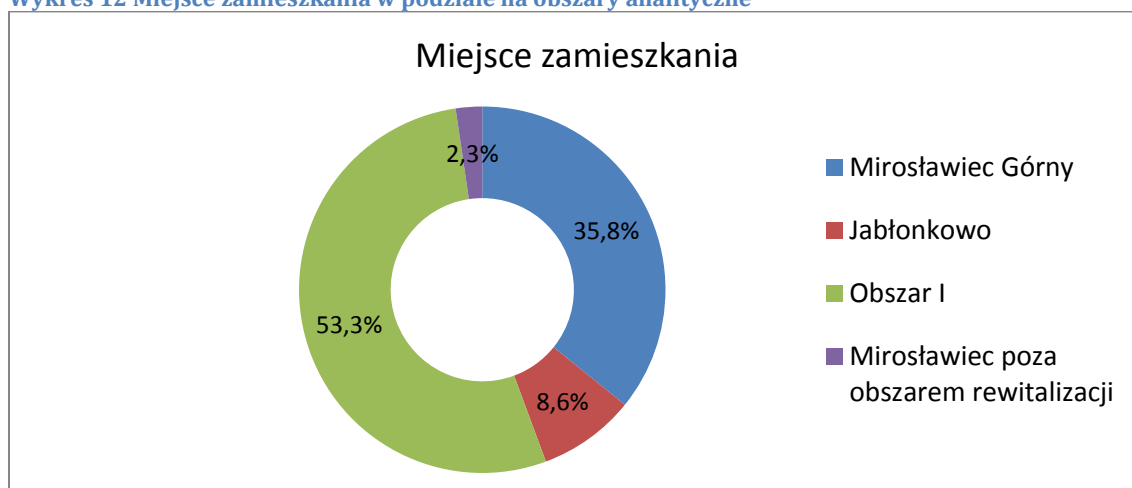
Wykres 11 Miejsce zamieszkania



Źródło: Opracowanie własne na podstawie przeprowadzonych badań, próba= 257.

Badani zostali poproszeni o podanie dokładnego miejsca zamieszkania. Ponad połowa respondentów (53,3%) to mieszkańcy Obszaru I, czyli ulic: Orła, Dworcowa, Parkowa, Słoneczna, Spokojna, Wileńska, Wałęcka i Plac Wolności. 35,8% ankietowanych stanowili mieszkańcy Mirosławca Górnego, zaś 8,6% osób zamieszkuje Jabłonkowo. Pozostały odsetek osób (2,3%) stanowili mieszkańcy terenów Mirosławca, które nie weszły w skład obszarów rewitalizacji. Byli to mieszkańcy ulic Jeziorna, Leśna, Nowa oraz Szkolna.

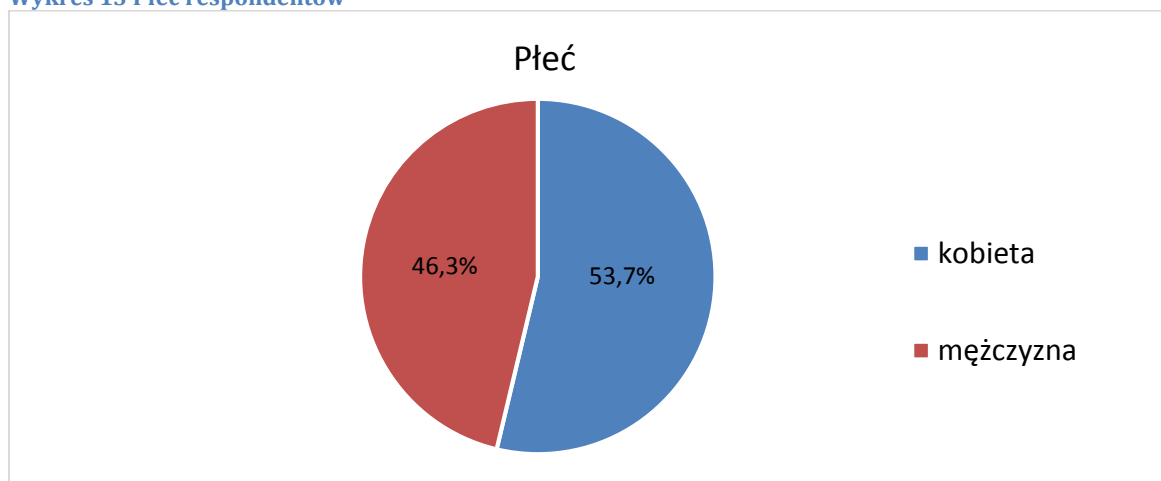
Wykres 12 Miejsce zamieszkania w podziale na obszary analityczne



Źródło: Opracowanie własne na podstawie przeprowadzonych badań, próba= 257.

W badaniu wzięło udział 257 osób, w zdecydowanej większości mieszkańców obszaru rewitalizacji. 53,7% badanych stanowiły kobiety, zaś 46,3% mężczyźni.

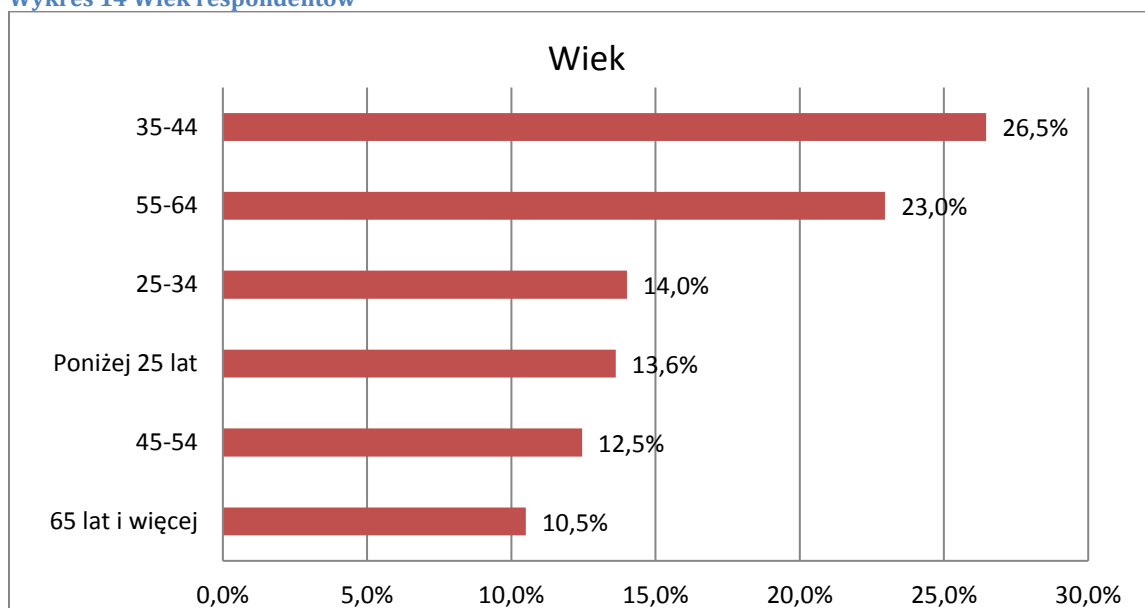
Wykres 13 Płeć respondentów



Źródło: Opracowanie własne na podstawie przeprowadzonych badań, próba= 257.

Odsetek osób biorących udział w badaniu był dość wyrównany i zależał od liczebności danych grup wiekowych w całej populacji. Największą grupę badanych stanowiły osoby w wieku 35-44 lata (26,5%) oraz w wieku 55-64 lata. Mniej niż 15,0% stanowiły osoby w wieku 25-54 (14,0%), poniżej 25 roku życia (13,6%) oraz w wieku 45-54 lata (12,5%). Najmniej liczną grupę tworzyli seniorzy (65 lat i więcej), którzy stanowili 10,5% badanych.

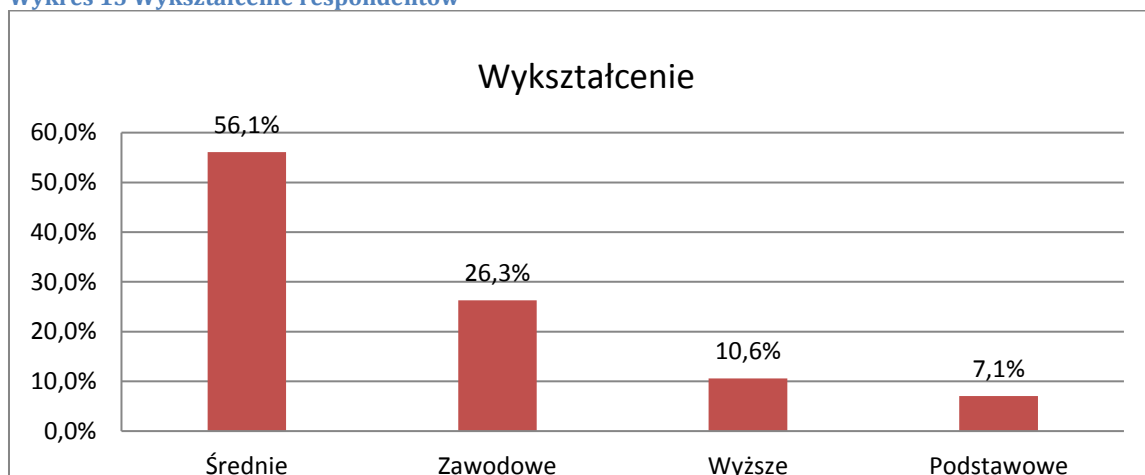
Wykres 14 Wiek respondentów



Źródło: Opracowanie własne na podstawie przeprowadzonych badań, próba= 257.

Badani zostali poproszeni o podanie swojego wykształcenia. Ponad połowa z nich (56,1%) to osoby z wykształceniem średnim. Nieco ponad 1/4 respondentów stanowiły osoby z wykształceniem zawodowym (26,3%). Co dziesiąty ankietowany (10,6%) posiada wykształcenie wyższe, zaś najmniej liczna grupa badanych to osoby z wykształceniem podstawowym (7,1%).

Wykres 15 Wykształcenie respondentów



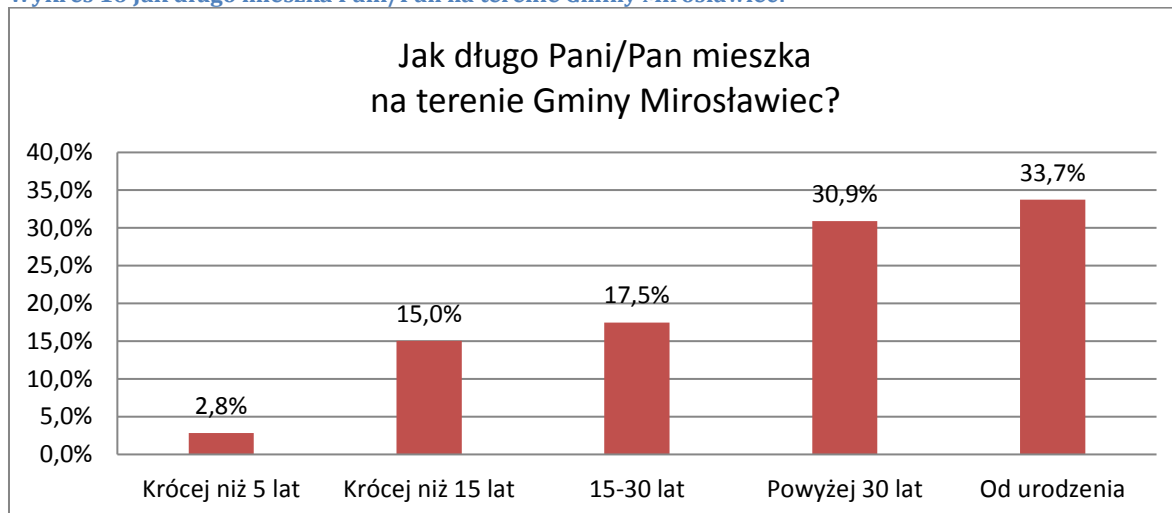
Źródło: Opracowanie własne na podstawie przeprowadzonych badań, próba= 257.

Wśród osób badanych przeważali respondenci, którzy zamieszkują Gminę Mirosławiec od urodzenia (33,7%). Nieznacznie niższy odsetek osób zamieszkuje Gminę dłużej niż 30 lat (30,9%). 17,5% ankietowanych znalazło się w przedziale 15-30 lat, zaś 15,0%

zamieszkuje Gminę krócej niż 15, lecz dłużej niż 5 lat. Jedynie 2,8% osób stanowiły osoby mieszkające w Mirosławcu krócej niż 5 lat.

Tak wysoki odsetek osób długotrwale zamieszkujących Gminę świadczy o zakorzenieniu mieszkańców i bardzo dobrej znajomości problemów i potencjałów Gminy, a także zmian zachodzących na jej terenie.

Wykres 16 Jak długo mieszka Pani/Pan na terenie Gminy Mirosławiec?

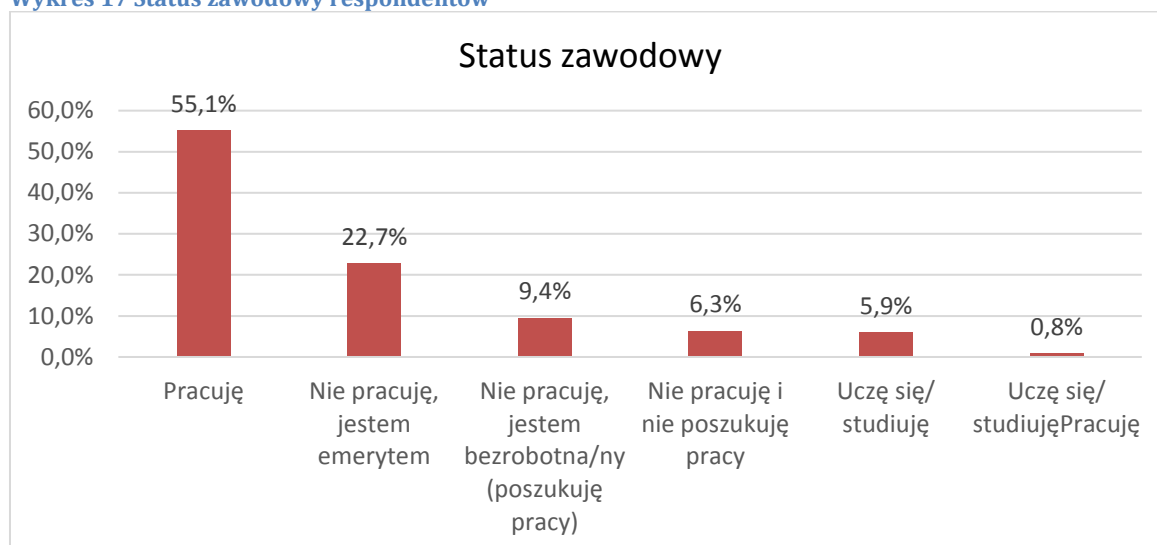


Źródło: Opracowanie własne na podstawie przeprowadzonych badań, próba= 257.

Ponad połowa odpowiadających na pytania to osoby pracujące (55,1%). 22,7% osób stanowili emeryci pobierający świadczenia z ZUS. Co dziesiąta osoba (9,4%) była osobą bezrobotną, aktywnie poszukującą pracy, zaś 6,3% stanowili badani nie pracujący i nie poszukujący zatrudnienia. 6,7% osób stanowili uczniowie i studenci, z czego mniej niż 1,0% stanowiły osoby uczące się i pracujące jednocześnie.

Warto dodać, iż różnica w odsetku badanych powyżej 65 roku życia a odsetku osób pobierających świadczenia z ZUS z tytułu emerytury wynika z wcześniejszej emerytury kobiet (ok. 60 lat) oraz żołnierzy zawodowych (którzy przechodzą na emeryturę po 15 latach pracy).

Wykres 17 Status zawodowy respondentów

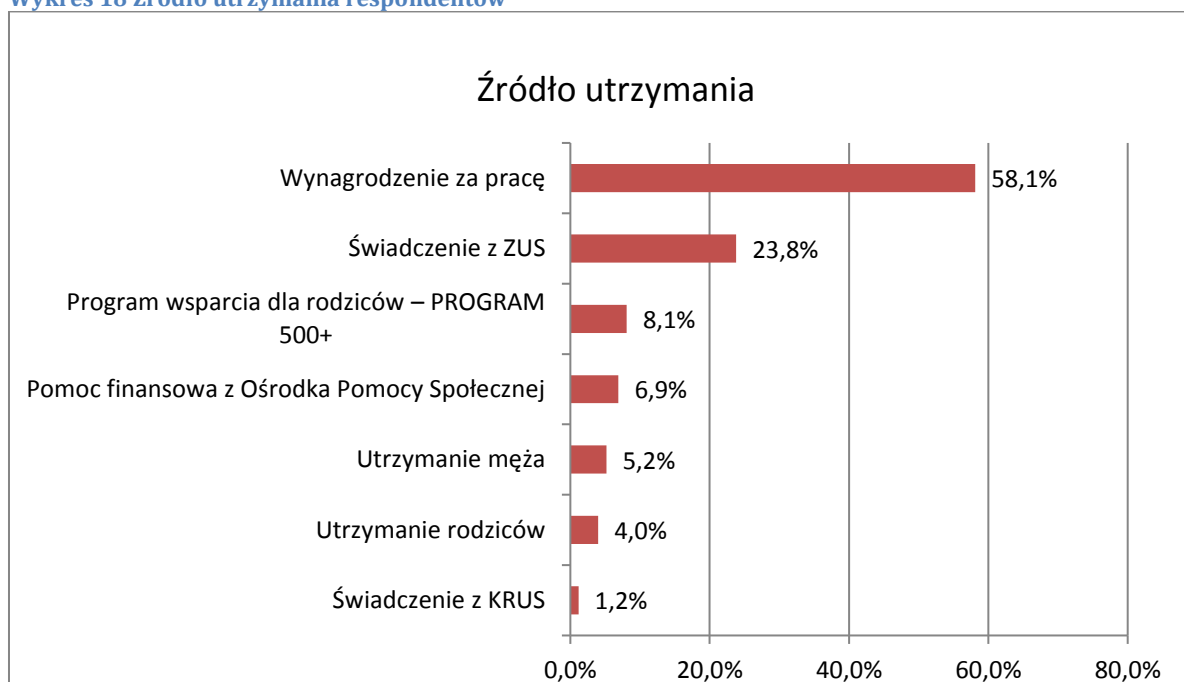


Źródło: Opracowanie własne na podstawie przeprowadzonych badań, próba= 257.

Badani zostali poproszeni o podanie źródła utrzymania. Ponad połowa osób (58,1%) utrzymuje się z wynagrodzenia za wykonywaną pracę. Niespełna co czwarty badany (23,8% osób) utrzymuje się z świadczenia z ZUS (m.in. emerytury, urlopy macierzyńskie). Z rządowego programu „Rodzina 500 plus” korzysta 8,6%, zaś z pomocy finansowej Ośrodka Pomocy Społecznej 6,9% osób. Część osób nie pracuje, lecz utrzymuje się z wynagrodzenia męża (5,2% osób) lub rodziców (4,0% osób). Najmniejszy odsetek osób, 1,2%, utrzymuje się ze świadczeń KRUS.

Należy dodać, że część badanych posiada kilka źródeł utrzymania, np. wynagrodzenie za pracę oraz świadczenie wychowawcze „Rodzina 500 plus”.

Wykres 18 Źródło utrzymania respondentów



Źródło: Opracowanie własne na podstawie przeprowadzonych badań, próba= 248, 9 osób odmówiło odpowiedzi na pytanie. Z uwagi na przypadki kilku źródeł utrzymania, odpowiedzi nie sumują się do 100%.

Rysunek 23 Przeprowadzanie badań ankietowych.



Źródło: Urząd Miejski w Mirosławcu.

Spacer badawczy

Konsultowanie oznacza identyfikację oraz poznanie potrzeb lokalnej społeczności i wykorzystanie wyników badań do diagnozy obszarów problemowych, system informacji zwrotnych, jak również konsultowanie proponowanych rozwiązań i działań. Do narzędzi konsultacji należą m.in.: spacery badawcze, zapewniające aktywne uczestnictwo interesariuszy i zaangażowanie osób istotnych i reprezentujących lokalne społeczności.

Spacer badawczy to interaktywna, terenowa metoda poznania opinii mieszkańców na temat obszarów wyznaczonych do rewitalizacji. Spacer studyjny ma umożliwić ocenę przestrzeni oczami jej użytkowników. Celem spacerów jest identyfikacja problemów i potrzeb związanych bezpośrednio z przestrzenią, w której się znajdujemy, a także określenie możliwych rozwiązań związanych ze zgłoszonymi problemami.

Spacer badawczy miał miejsce 13.06.2017 roku, obejmując dwa uprzednio wybrane obszary. Pierwszy spacer odbył się o godzinie 16:00 na terenie miasta Mirosławiec, obejmując ulice i obiekty wchodzące w Obszar I, wskazany w drodze wyznaczenia obszaru zdegradowanego i rewitalizacji w gminie oraz mieście Mirosławiec. Drugi spacer badawczy odbył się o godzinie 18:00, obejmując obszar sołectwa Mirosławiec Górny.

Spacer studyjny przeprowadzony został przez moderatora, Piotra Gozdka, a udział w nim wzięli Burmistrz Mirosławca, urzędnicy Urzędu Miejskiego oraz liczne grono mieszkańców obszarów rewitalizacji, którzy dysponują rozległą wiedzą i znajomością analizowanych terenów.

Obszar I zlokalizowany jest w północnej oraz północno-wschodniej części miasta Mirosławiec. Dominuje w nim zróżnicowana zabudowa mieszkalna, w tym wolnostojąca zabudowa jednorodzinna, zwarta zabudowa jednorodzinna oraz osiedla wielorodzinne. Jest to także obszar usług użyteczności publicznej. Teren Obszaru I tworzą ulice: Dworcowa, Orła, Parkowa, Plac Wolności, Słoneczna, Spokojna, Wałęcka oraz Wileńska.

Uczestnicy spaceru badawczego obejrzeni teren w pobliżu targowiska miejskiego. Zwrócili oni uwagę na usługowo-handlowy charakter obszaru, oraz na potrzeby związane z poprawą estetyki przestrzeni, wykazując zapotrzebowanie zwłaszcza na poprawę stanu

chodnika oraz zmodernizowanie straganów znajdujących się na placu targowiska, które, ich zdaniem, powinno być bardziej estetyczne oraz nowoczesne.

Istotnym problemem zauważonym w trakcie spaceru badawczego przeprowadzonego na tym obszarze był brak infrastruktury dla mieszkańców niepełnosprawnych oraz udogodnień dla osób starszych, istotny szczególnie z uwagi na fakt, iż wysoki odsetek mieszkańców stanowią seniorzy.

Uczestnicy spaceru uwagę zwrócili na problem związany z liczbą miejsc parkingowych oraz zagospodarowaniem małej zieleni na terenie parkingów. Ich zdaniem liczba miejsc parkingowych nie jest wystarczająca, szczególnie w dni wolne, kiedy zielen miejska jest rozjeżdżana przez samochody, z drugiej zaś strony zwracając także uwagę na ograniczanie terenów zielonych w celu zwiększenia miejsc parkingowych, tym samym na uwadze mając konieczność zachowania pewnego zakresu tych terenów.

Uwagę zwrócono na potrzeby związane z poprawą estetyki przestrzeni, a także zagospodarowaniem terenów zarządzanych przez wspólnoty mieszkaniowe. Pomysły mieszkańców Mirosławca dotyczyły zakupu ławek, wymiany oświetlenia, budowy siłowni na świeżym powietrzu czy zwiększenia liczby miejsc parkingowych. Stwierdzono również braki w infrastrukturze mogącej pełnić funkcje miejsc spotkań i rekreacji mieszkańców obszaru, w tym np. zlikwidowana kawiarnia.

Debacie poddano również tereny przy ulicy Dworcowej. Wskazano znaczną, postępującą od kilkunastu lat degradację terenów przyległych do niefunkcjonującego dworca kolejowego, w tym torów, stan których obecnie poprawiany jest przez wojsko. Ponadto, sprzedany budynek pełniący wcześniej funkcję magazynu PKP wykorzystany ma być na obiekt rozrywkowy (punkt gastronomiczny wraz z kręgielnią). Dostępność infrastruktury oraz możliwości rozwoju komunikacyjnego zdaniem mieszkańców stanowiły potencjał zdegradowanego terenu.

Zauważono, że zjawisko wykluczenia społecznego oraz problemy społeczne koncentrować mogą się zwłaszcza na terenie przypadającym na ulice Orlą i Parkową. Wykazano potrzebę rewitalizacji parku i alejki do niego prowadzącej, a także zaproponowano działania przyczyniające się do poprawy atrakcyjności terenu, jak np. tablice informacyjne dotyczące dziejów Mirosławca.

Lokalni liderzy opowiedzieli o planach rewitalizacji Placu Wolności, które w znacznym stopniu przyczynić się mają do poprawy estetyki miasta oraz dążą do przywrócenia dawnej funkcji obszaru.

Poza potrzebami oraz możliwościami dla procesu rewitalizacji, uczestnicy wskazywali również mocne strony oraz potencjały analizowanych terenów. Podczas spaceru mieszkańcy zachęteni zostali do aktywnej partycypacji, uzyskali oni również informacje na temat możliwości proponowania do Programu Rewitalizacji projektów, oraz możliwości partycypacji również przedsiębiorców prywatnych oraz wspólnot mieszkaniowych.

Drugi spacer badawczy odbył się tego samego dnia o godzinie 18:00 na terenie sołectwa Mirosławiec Górny, angażując mieszkańców tego terenu. Sołectwo Mirosławiec Górny znajduje się w północnej części gminy Mirosławiec, w odległości 1 km od lotniska wojskowego. Sołectwo charakteryzuje się zabudową wielorodzinną – znajduje się tam byłe osiedle wojskowe.

Spacer zaczęto od przedstawienia sytuacji obszaru, zwracając uwagę na postępującą degradację, zwłaszcza w sferze społecznej oraz przestrzenno-funkcjonalnej. Wraz z ograniczeniem zakresu jednostki wojskowej likwidacji podlegały obiekty takie, jak kasyno czy klub, degradacji ulegały także osiedla mieszkaniowe, tereny przyległe oraz stan techniczny budynków i pustostanów. Zwrócono uwagę na szereg działań podjętych w celu poprawy stanu obszaru oraz na możliwe kroki, które podjąć należałoby w przyszłości w celu dalszego rozwoju.

Istotnym problemem zauważonym podczas spaceru badawczego jest niedostatecznie rozwinięta komunikacja i transport, co zostało uznane za bezpośrednią przyczynę wyludniania obszaru oraz niechęci żołnierzy zawodowych do zamieszkania na tym terenie.

Zdaniem uczestników, modernizacji oraz rozbudowy wymaga lokalna świetlica, która na tle obiektów znajdujących się w pobliskich miejscowościach cechuje się największą liczbą użytkowników, zwłaszcza dzieci w okresie wakacyjnym i zimowym. Zauważono również potrzebę zapewnienia większej oferty spędzania wolnego czasu dla dzieci i młodzieży,

przy czym pomysłami były boisko, skatepark czy park linowy. Mieszkańcy zwrócili także uwagę na niedostateczną infrastrukturę związaną z sektorem usług i handlu.

Podczas dyskusji na temat osiedla mieszkaniowego zlokalizowanego w Mirosławcu Górnym, uczestnicy spaceru względnie nisko ocenili poziom bezpieczeństwa, pomimo zainstalowanego monitoringu. Związane jest to również z innymi problemami społecznymi, wynikającymi z braku zorganizowanych miejsc oraz zajęć skierowanych do dzieci oraz młodzieży. Zdaniem mieszkańców, osoby młode spożywają alkohol na boiskach, oraz dopuszczają się aktów wandalizmu.

Mieszkańcy wykazali znaczne zaangażowanie w działania mające na celu poprawę jakości życia na tym terenie oraz ograniczanie negatywnych zjawisk społecznych. Zaznaczyli oni, że chętnie włączyliby się w działania, przykładem czego była odnowa płotu przedszkola w czynie społecznym, bądź pomysł urządzenia wspólnego ogrodu na terenie osiedla.

Podczas spaceru badawczego uczestnicy zapoznali się z możliwościami nawiązania współpracy pomiędzy podmiotami i Interesariuszami, wspólnie ustalono również działania, które można byłoby podjąć w ramach nawiązanej współpracy, jak również określono potrzeby oraz oczekiwania mieszkańców obszaru rewitalizacji.

Rysunek 24 Spacer badawczy



Spotkania konsultacyjne

Podczas procesu tworzenia Programu Rewitalizacji odbyły się cztery spotkania konsultacyjne. By zapewnić możliwość uczestniczenia w nich wszystkim mieszkańcom, odbyły się we wszystkich rewitalizowanych miejscowościach.

Pierwsze spotkanie odbyło się 27.04.2017 roku o godzinie 17:00 w Sali Bankietowej Ośrodka Kultury w Mirosławcu przy ulicy Parkowej 1. W konsultacjach wzięło udział około 30 osób, wśród nich byli mieszkańcy, radni oraz członkowie organizacji pozarządowych. Na spotkaniu wyjaśniono, czym jest program rewitalizacji, przedstawiono delimitację Gminy Mirosławiec oraz wynikające z niej obszary zdegradowane i obszary rewitalizacji. W trakcie spotkania mieszkańców poproszono o wskazanie mocnych stron gminy, jej zasobów oraz zjawisk negatywnych. Przybyli mieli także możliwość zaproponowania rozwiązania tych problemów.

Kolejne trzy spotkania odbyły się odpowiednio:

- Na podobszarze Mirosławiec Obszar I w dniu 31.07.2017 r. o godz. 12.00 w Ośrodku Kultury w Mirosławcu oraz na placu przed Ośrodkiem Kultury. Podczas spotkania zebrano 40 formularzy.
- Na podobszarze Mirosławiec Górny w dniu 02.08.2017 r. o godz. 14.00 w świetlicy w Mirosławcu Górnym. Podczas spotkania zebrano 29 formularzy.
- Na podobszarze Jabłonkowo w dniu 10.08.2017 r. na Placu Zabaw w Jabłonkowie oraz Świetlicy wiejskiej w Jabłonowie. Podczas spotkania zebrano 35 formularzy.

Podczas konsultacji karty przedsięwzięć rewitalizacyjnych były ogólnodostępne. Zostało przeprowadzone głosowanie na przedsięwzięcie w postaci formularza wyboru pn. ZAGŁOSUJ NA PRZEDSIĘWZIĘCIE!. Mieszkańcy mogli zapoznać się dokładnie z fiskami projektowymi i zgłosić swoje uwagi w formie Formularza Uwag.

Ośrodek Kultury zorganizował atrakcje dla dzieci, które przyciągnęły zróżnicowane grupy społeczeństwa - osoby starsze, dzieci, młode mamy, bezrobotnych jak i pracujących rodziców. Wszyscy chętnie brali udział w zabawach tj. gra planszowa, bitwa wodna, piana party czy nauka udzielania pierwszej pomocy. Na spotkaniu dostępny był catering w formie grilla, ciepłe oraz zimne napoje.

Wizyta studyjna

Wizyta studyjna odbyła się w dniu 12.06.2017 r. W wyjeździe udział wzięli: Burmistrz Mirosławca, Zespół ds. realizacji projektu pn. „Dobra Przestrzeń – Plan Rewitalizacji dla Gminy i Miasta Mirosławiec na lata 2017 -2024”, przedstawiciele organizacji pozarządowych, wspólnoty mieszkaniowej oraz mieszkańcy obszarów zdegradowanych (Jabłonkowo, Mirosławiec Górny, Mirosławiec).

Połczyn Zdrój jest miastem ujętym w katalogu dobrych praktyk w rewitalizacji polskich miast. Wizytę poprowadziła Burmistrz Połczyna – Zdroju Pani Barbara Nowak. Pokazano efekty rewitalizacji jak i opowiedziano o dalszych planach. Wszyscy mieli możliwość zadawania pytań odnośnie interesującego ich tematu. Pani Burmistrz starała się dokładnie wszystko wyjaśniać. Podczas wycieczki zobaczono: Park Zdrojowy, Punkt Integracji Społecznej, Punkt Informacji Turystycznej, Centrum Kultury, wyremontowane kamienice oraz ciągi komunikacyjne. Uczestnicy wizyty studyjnej mogli wysłuchać mnóstwo ciekawych informacji, a także zobaczyć przykłady przedsięwzięć zrealizowanych w ramach rewitalizacji.

Rysunek 25 Wizyta studyjna w Połczynie-Zdroju





Fundusze Europejskie
Pomoc Techniczna



Pomorze Zachodnie

Unia Europejska
Fundusz Spójności

